








TEREN OBJĘTY ZMIANA

OZNACZENIA:

-  GRANICA TERENU OBJĘTEGO ZMIANĄ
-  LINIE ROZGRANICZAJĄCE TERENY O RÓŻNYM PRZEZNACZENIU
-  NIEPRZEKRACZALNA LINIA ZABUDOWY
- 3MN**
zabudowa mieszkaniowa z usługami
- TD**
tereny dróg

OZNACZENIA - PRZEZNACZENIE TERENU:

-  TERENY ZABUDOWY JEDNORODZINNEJ I ZAGRODOWEJ - I ETAP
-  TERENY ZABUDOWY MIESZKANIOWEJ Z USŁUGAMI - CENTRA WSI

ZAŁĄCZNIK NR 1
DO UCHWAŁY NR
RADY GMINY KONOPISKA
Z DNIA

GMINA KONOPISKA

ZMIANA MIEJSCOWEGO PLANU ZAGOSPODAROWANIA PRZESTRZENNEGO GMINY KONOPISKA

RYSUNEK PLANU

SKALA 1 : 1 000

