







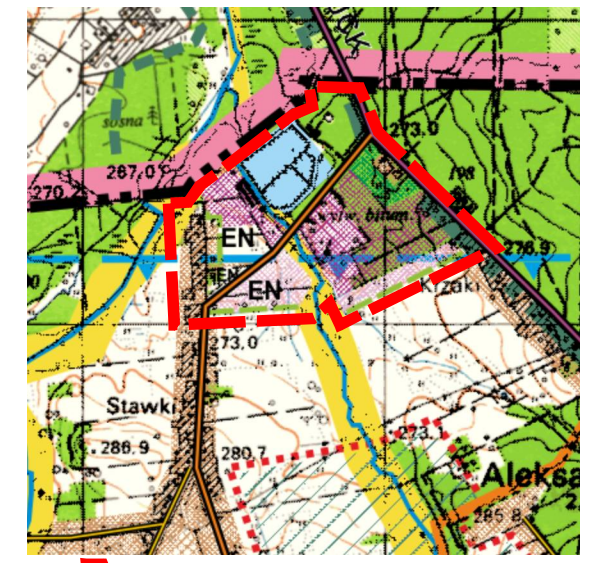
OZNACZENIA:

-  GRANICA TERENU OBJĘTEGO PLANEM
-  LINIE ROZGRANICZAJĄCE TERENY O RÓŻNYM PRZEZNACZENIU LUB RÓŻNYM SPOSOBIE ZAGOSPODAROWANIA
-  NIEPRZEKRACZALNE LINIE ZABUDOWY
-  WSCHODNIA GRANICA PARKU KRAJOBRAZOWEGO „LASY NAD GÓRNĄ LISWARTĄ”
-  WODY PŁYNĄCE (PRZEBIEG RZECZYWISTY - STAN W 2023 r.)
-  WODY PŁYNĄCE (PRZEBIEG PROJEKTOWANY)

PODSTAWOWE PRZEZNACZENIE TERENU














R	tereny rolne
ZL	tereny lasów
Z	tereny zieleni nieurządzonej - lokalnych korytarzy ekologicznych
WS	tereny wód śródlądowych, razem z groblami i urządzeniami technicznymi
MN	tereny zabudowy mieszkaniowej z usługami
RU	tereny zabudowy związanej z gospodarką rybacką
Pp	tereny przemysłu - obiektów produkcyjnych
Ps	tereny przemysłu - składowe
Pe	tereny urządzeń do produkcji energii ze źródeł odnawialnych
U	tereny usług
K..	tereny infrastruktury (Ko - oczyszczalnia ścieków, Kp - przepompownia)
W	tereny infrastruktury - obiektów zaopatrzenia w wodę
KD ...	tereny dróg (KDG - drogi publiczne kl. G - główne, KDZ - drogi publiczne kl. Z - zbiorcze, KDW drogi wewnętrzne ogólnodostępne)

WYRYS ZE STUDIUM UWARUNKOWAŃ I KIERUNKÓW ZAGOSPODAROWANIA PRZESTRZENNEGO GMINY KONOPISKA



 GRANICA TERENU OBJĘTEGO PLANEM

STUDIUM - OZNACZENIA:

-  GRANICA GMINY
 -  GRANICA PARKU KRAJOBRAZOWEGO
 -  DROGI POWIATOWE
 -  DROGI WOJEWÓDZKIE
 -  PÓŁNOCNA GRANICA ZASIĘGU GZWP nr 327
 -  DOLINY CIEKÓW - KORYTARZE EKOLOGICZNE
- ### PODSTAWOWE PRZEZNACZENIE TERENU
-  TERENY ZABUDOWY JEDNORODZINNEJ I ZAGRODOWEJ - I ETAP
 -  TERENY RÓŻNORODNEJ DZIAŁALNOŚCI GOSPODARCZEJ - I ETAP (a - z wymogiem stworzenia strefy zieleni izolacyjnej)
 -  TERENY SKŁADOWE BEZ PRAWA ZABUDOWY
 -  TERENY ZIELENI PARKOWEJ, IZOLACYJNEJ, IMPREZ MASOWYCH
 -  WODY OTWARTE - ISTNIEJĄCE
 -  TEREN LOKALIZACJI URZĄDZEŃ DO PRODUKCJI ENERGII ZE ŹRÓDEŁ ODNAWIALNYCH O MOCY POWYŻEJ 100kW
 -  TERENY NIEOZNACZONE - STREFA ROLNO-LEŚNA

ZAŁĄCZNIK DO UCHWAŁY
NR
RADY GMINY KONOPISKA
Z DNIA

GINA KONOPISKA

MIEJSCOWY PLAN ZAGOSPODAROWANIA PRZESTRZENNEGO
“ALEKSANDRIA PIERWSZA- TERENY DZIAŁALNOŚCI GOSPODARCZEJ”

RYSUNEK PLANU SKALA 1 : 2 000

