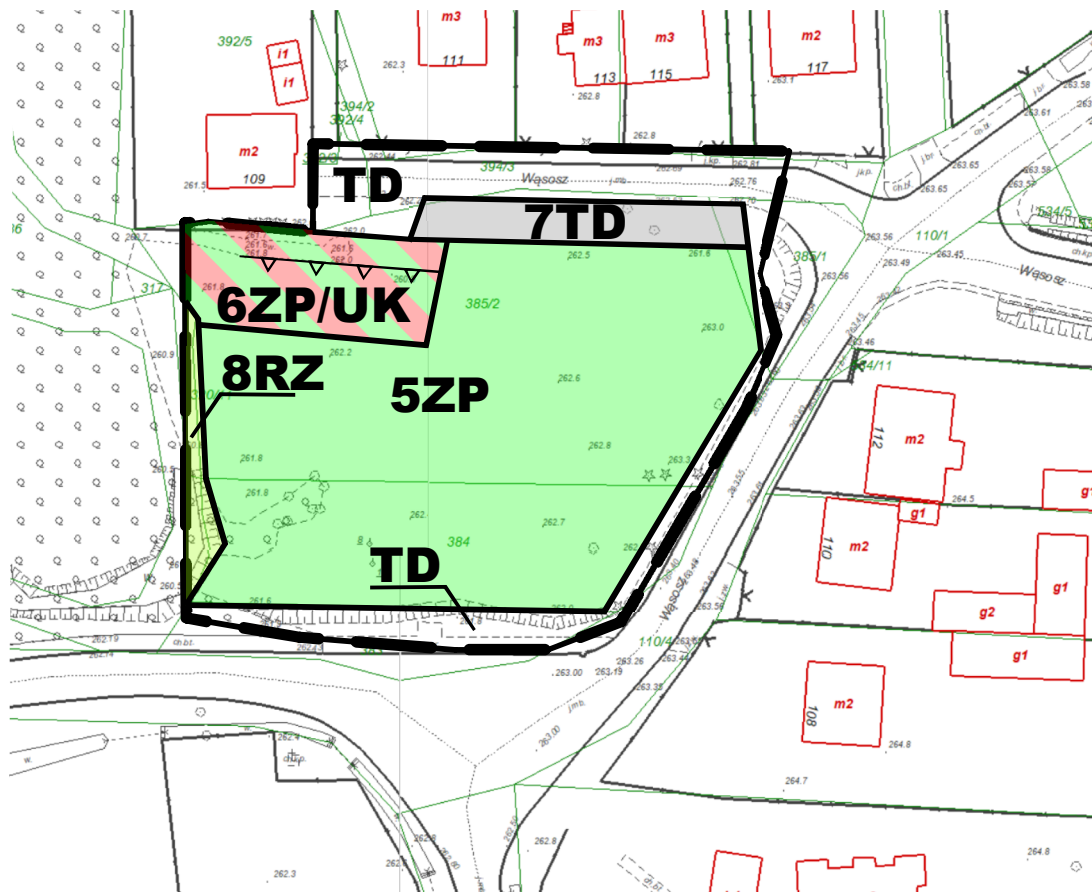





WYRYS ZE STUDIUM UWARUNKWAŃ
I KIERUNKÓW ZAGOSPODAROWANIA
PRZESTRZENNEGO GMINY KONOPISKA







GRANICA TERENU
OBJĘTEGO ZMIANĄ



OZNACZENIA:

-  GRANICA TERENU OBJĘTEGO ZMIANĄ
-  LINIE ROZGRANICZAJĄCE TERENY O RÓŻNYM PRZEZNACZENIU
-  NIEPRZEKRACZALNE LINIE ZABUDOWY

PODSTAWOWE PRZEZNACZENIE TERENU

	ZP	zielen parkowa		RZ	łąki i pastwiska
	ZP/UK	zielen parkowa/ usługi kultury		TD	drogi publiczne, parkingi

ZAŁĄCZNIK NR 1
DO UCHWAŁY NR
RADY GMINY KONOPISKA
Z DNIA

GMINA KONOPISKA

ZMIANA MIEJSCOWEGO PLANU ZAGOSPODAROWANIA
PRZESTRZENNEGO GMINY KONOPISKA

RYSUNEK PLANU

SKALA 1 : 1 000

