



# DZIENNIK URZĘDOWY WOJEWÓDZTWA ŚLĄSKIEGO

---

Katowice, dnia 21 grudnia 2021 r.

Poz. 8409

## UCHWAŁA NR VI/39/13/2021 SEJMIKU WOJEWÓDZTWA ŚLĄSKIEGO

z dnia 13 grudnia 2021 r.

### **w sprawie podziału województwa śląskiego na obwody łowieckie oraz zaliczenia obwodów łowieckich do kategorii**

Na podstawie art. 18 pkt 20, art. 89 ust. 1 i 4 ustawy z dnia 5 czerwca 1998 roku o samorządzie województwa (tekst jednolity Dz. U. z 2020 roku, poz. 1668 z późn. zm.), art. 27 ust. 1 i 16 ustawy z dnia 13 października 1995 roku – Prawo łowieckie (Dz. U. z 2020 roku, poz. 1683 z późn. zm.)

#### **Sejmik Województwa Śląskiego uchwała:**

§ 1. Dokonuje się podziału województwa śląskiego na obwody łowieckie oraz zaliczenia obwodów łowieckich do kategorii.

§ 2. Przebieg graficzny granic obwodów łowieckich na mapie wraz z przebiegiem graficznym na mapie wyłączeń, o których mowa w art. 26 ustawy z dnia 13 października 1995 roku – Prawo łowieckie, stanowi załącznik nr 1 do niniejszej uchwały.

§ 3. Słowny opis granic obwodów łowieckich stanowi załącznik nr 2 do niniejszej uchwały.

§ 4. Wykaz obwodów łowieckich z wyszczególnieniem ich: numerów, powierzchni całkowitej, powierzchni po uwzględnieniu wyłączeń, o których mowa w art. 26 ustawy z dnia 13 października 1995 r. – Prawo łowieckie, z podziałem na powiaty i gminy, powierzchni gruntów leśnych z podziałem na gminy oraz zaliczenie obwodów łowieckich do jednej z kategorii, o których mowa w art. 26a ust. 1 ustawy z dnia 13 października 1995 roku – Prawo łowieckie stanowi załącznik nr 3 do niniejszej uchwały.

§ 5. Zestawienie zawierające rozstrzygnięcie o sposobie rozpatrzenia uwag do projektu uchwały nieuwzględnionych przez Marszałka Województwa Śląskiego stanowi załącznik nr 4 do niniejszej uchwały.

§ 6. Wykonanie niniejszej uchwały powierza się Zarządowi Województwa Śląskiego.

§ 7. Uchwała podlega ogłoszeniu w Dzienniku Urzędowym Województwa Śląskiego i wchodzi w życie z dniem 1 kwietnia 2022 roku.

Przewodniczący Sejmiku Województwa Śląskiego

**Jan Kawulok**

Załącznik Nr 1 do uchwały Nr VI/39/13/2021  
Sejmiku Województwa Śląskiego  
z dnia 13 grudnia 2021 r.

Przebieg graficzny granicy obwodu łowieckiego nr 1 oraz wyłączeń, o których mowa w art. 26 ustawy Prawo łowieckie

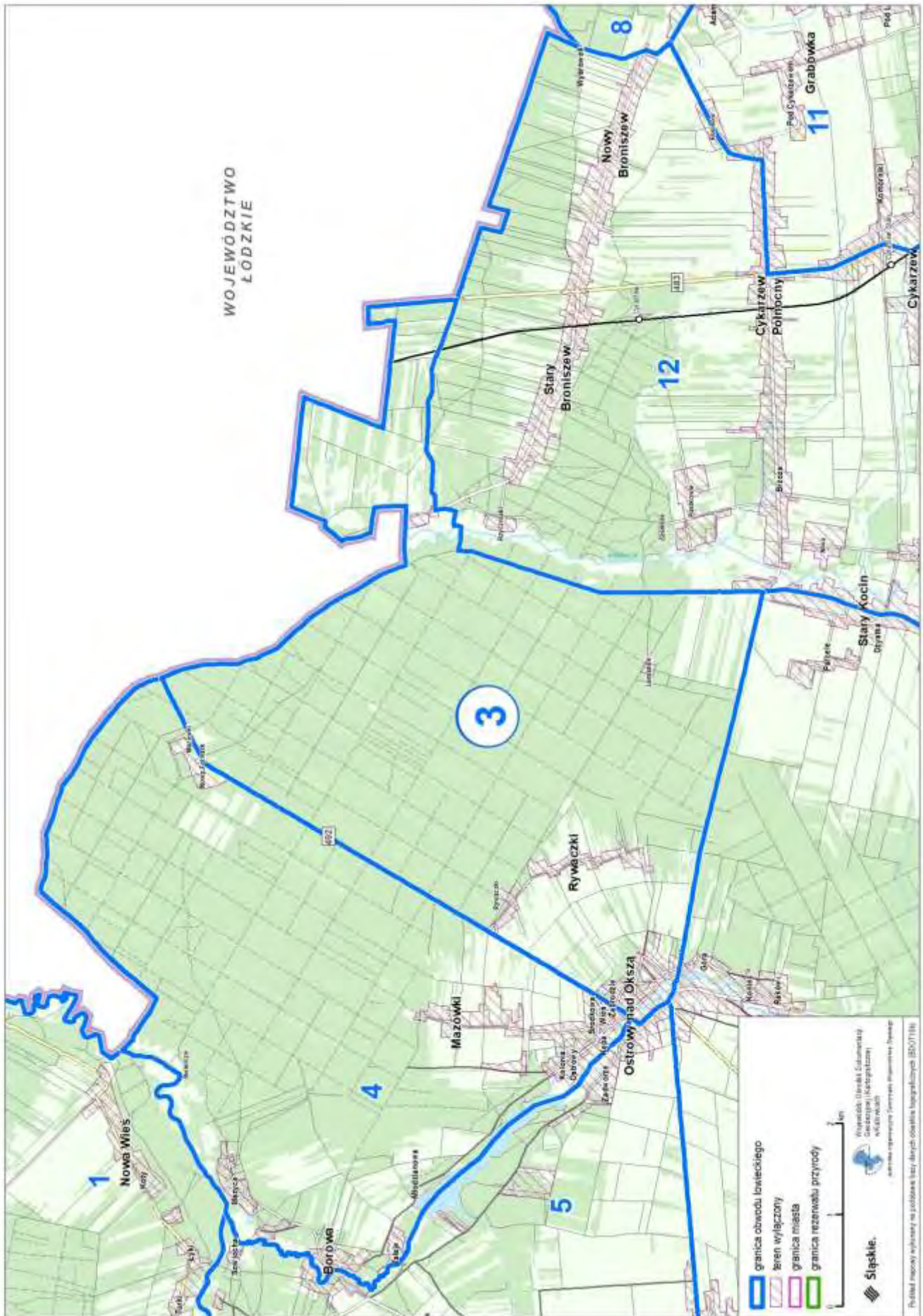






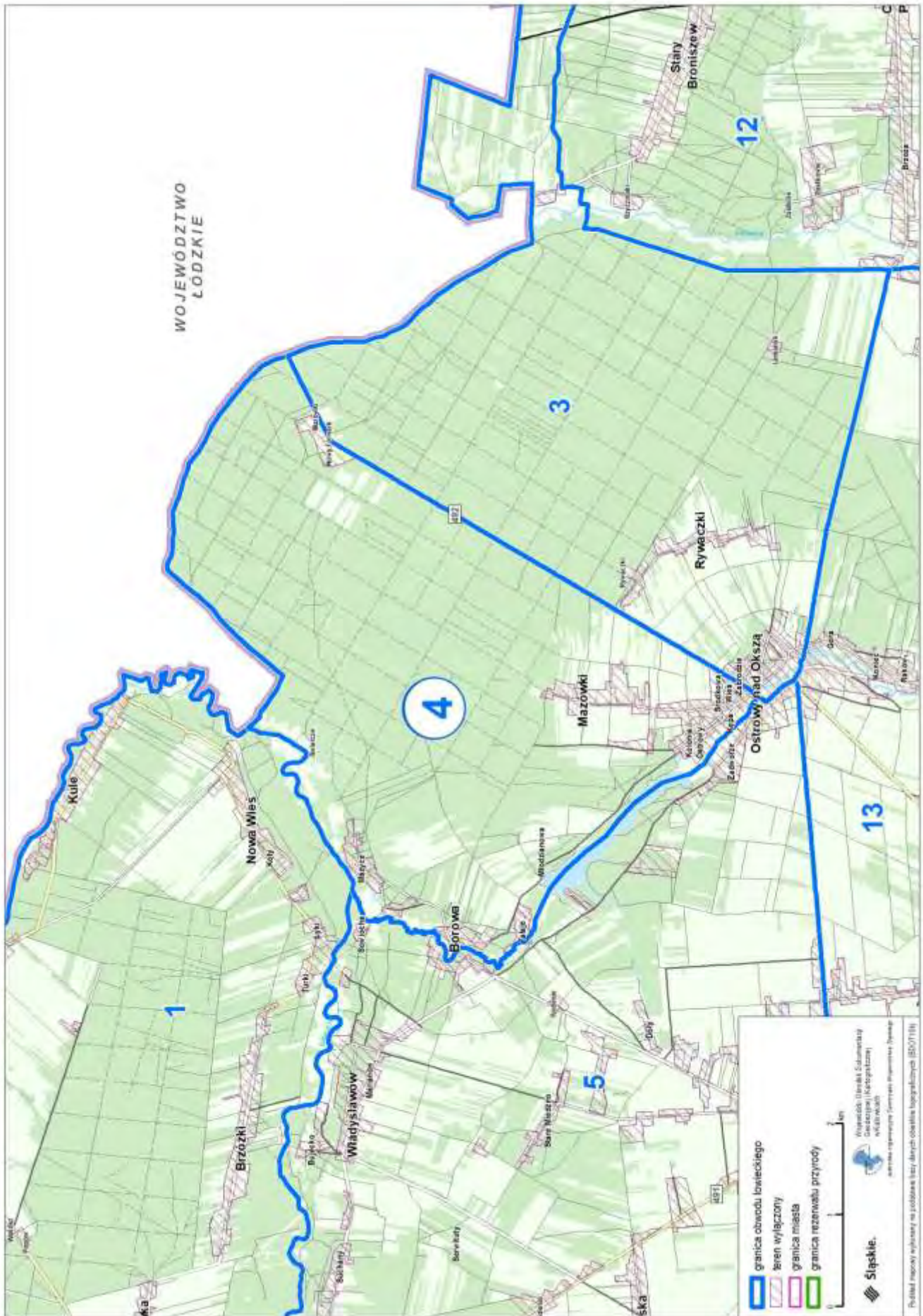


Przebieg graficzny granicy obwodu łowieckiego nr 3 oraz wyłączeń, o których mowa w art. 26 ustawy Prawo łowieckie





Przebieg graficzny granicy obwodu łowieckiego nr 4 oraz wyłączeń, o których mowa w art. 26 ustawy Prawo łowieckie





Przebieg graficzny granicy obwodu łowieckiego nr 5 oraz wyłączeń, o których mowa w art. 26 ustawy Prawo łowieckie



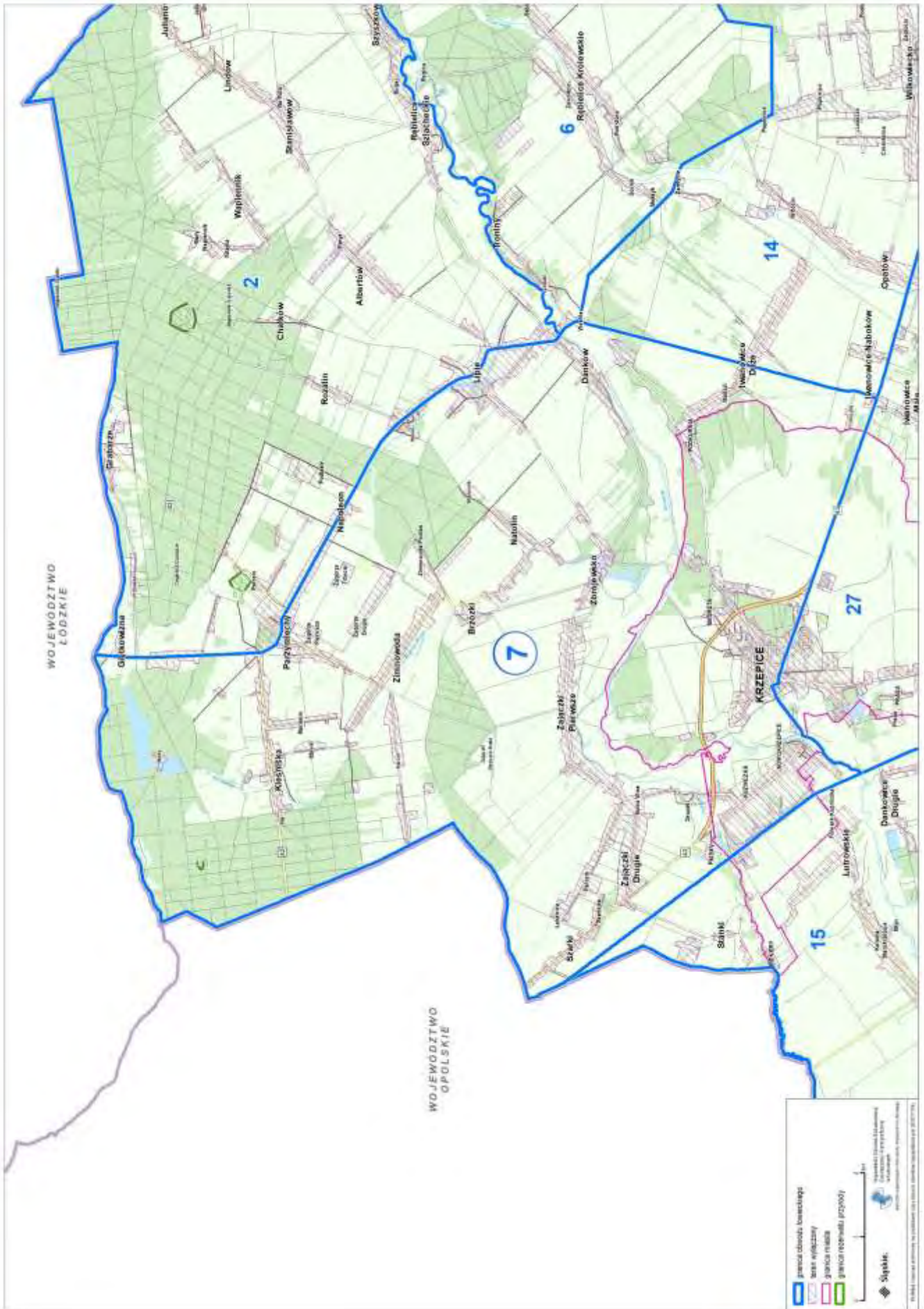


Przebieg graficzny granicy obwodu łowieckiego nr 6 oraz wyłączeń, o których mowa w art. 26 ustawy Prawo łowieckie





Przebieg graficzny granicy obwodu łowieckiego nr 7 oraz wyłączeń, o których mowa w art. 26 ustawy Prawo łowieckie







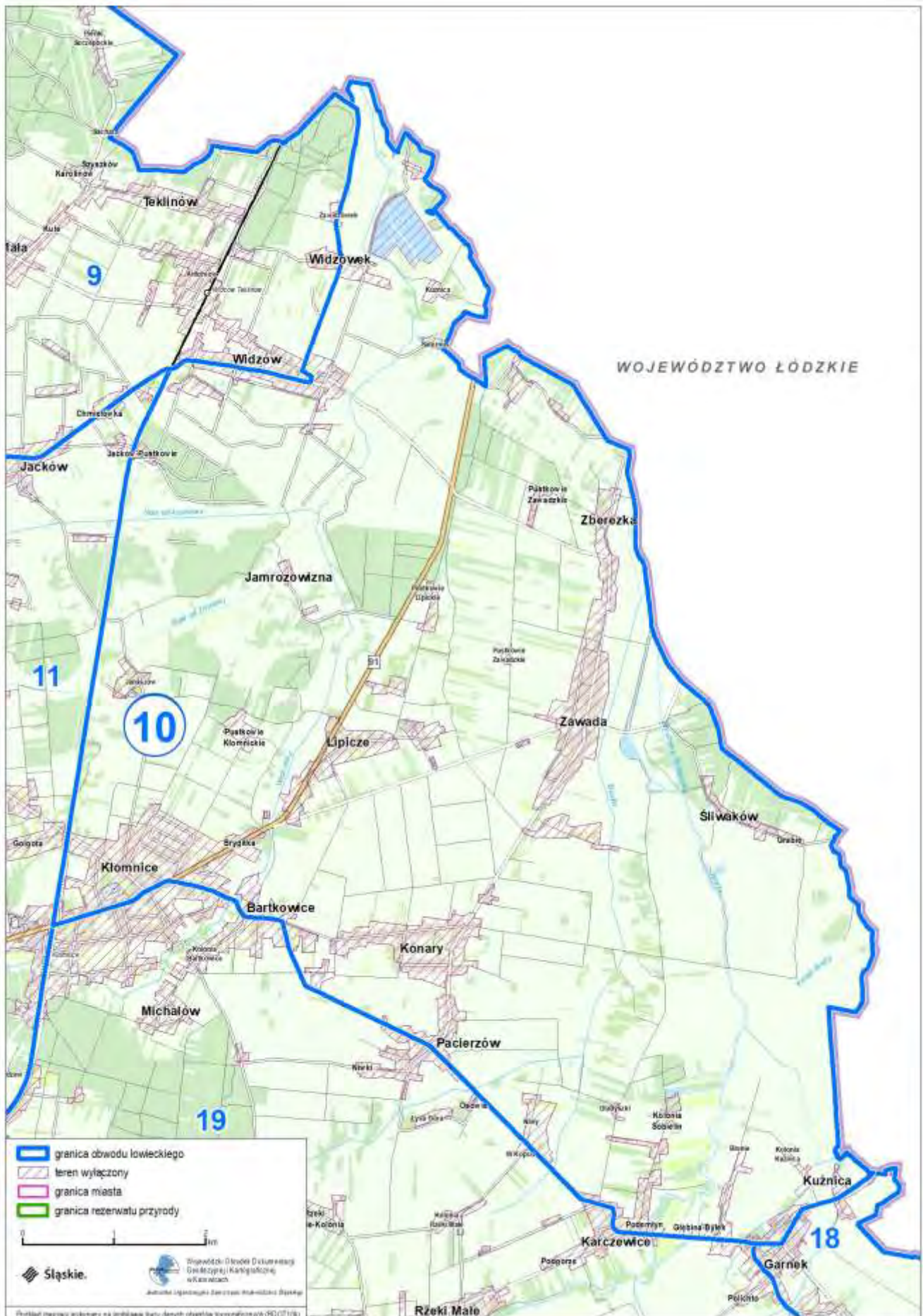


Przebieg graficzny granicy obwodu łowieckiego nr 9 oraz wyłączeń, o których mowa w art. 26 ustawy Prawo łowieckie



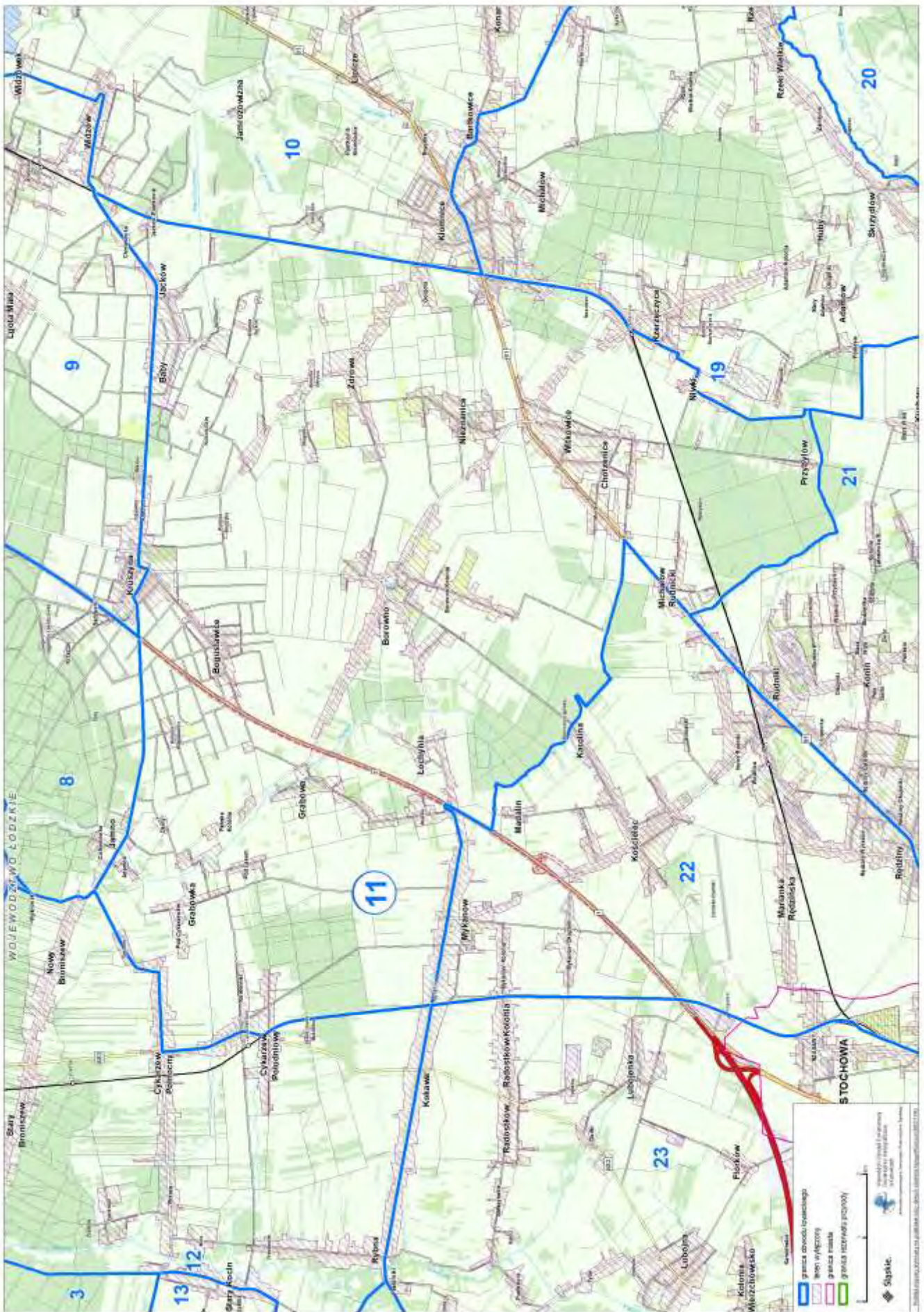


Przebieg graficzny granicy obwodu łowieckiego nr 10 oraz wyłączeń, o których mowa w art. 26 ustawy Prawo łowieckie



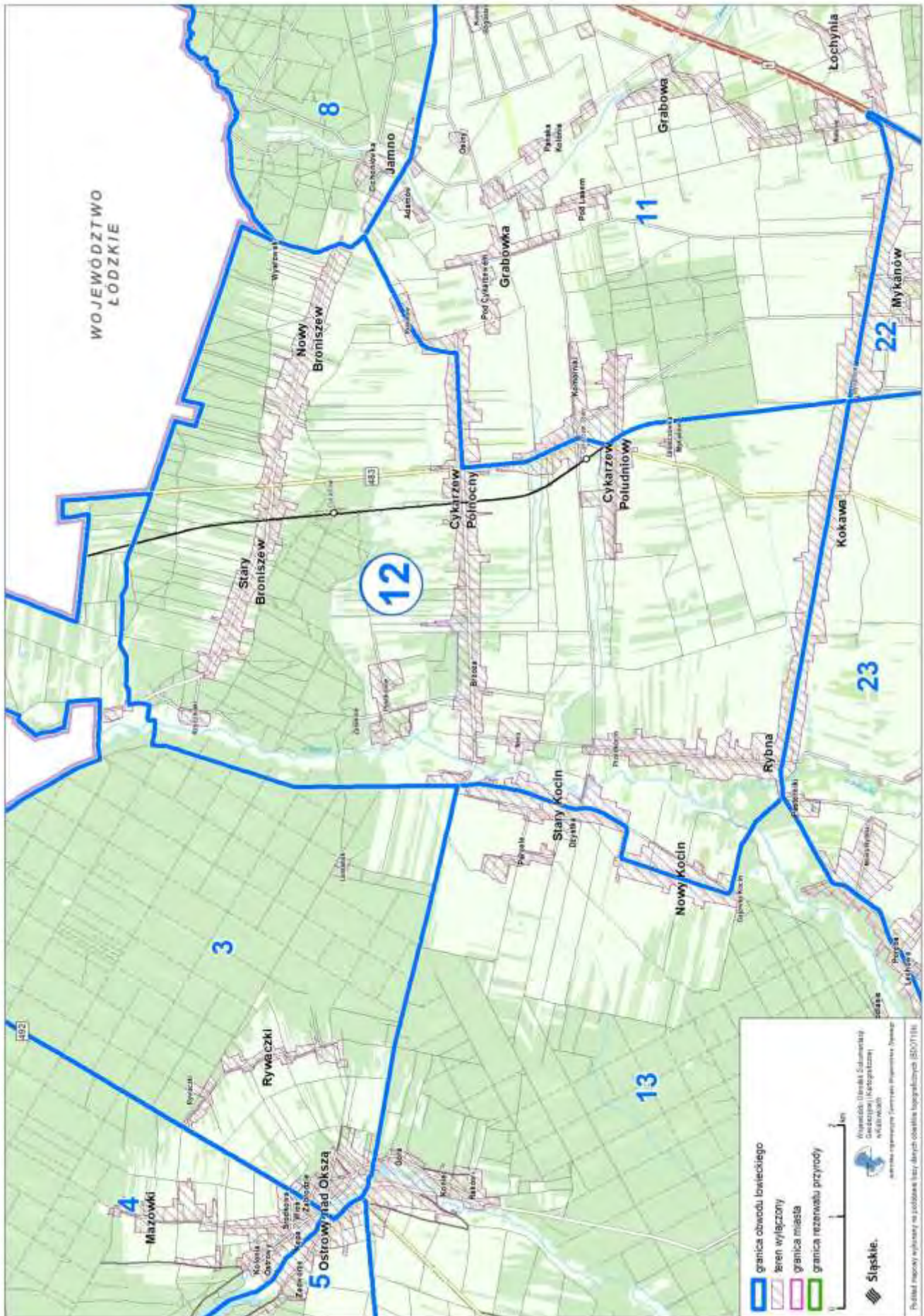


Przebieg graficzny granicy obwodu łowieckiego nr 11 oraz wyłączeń, o których mowa w art. 26 ustawy Prawo łowieckie



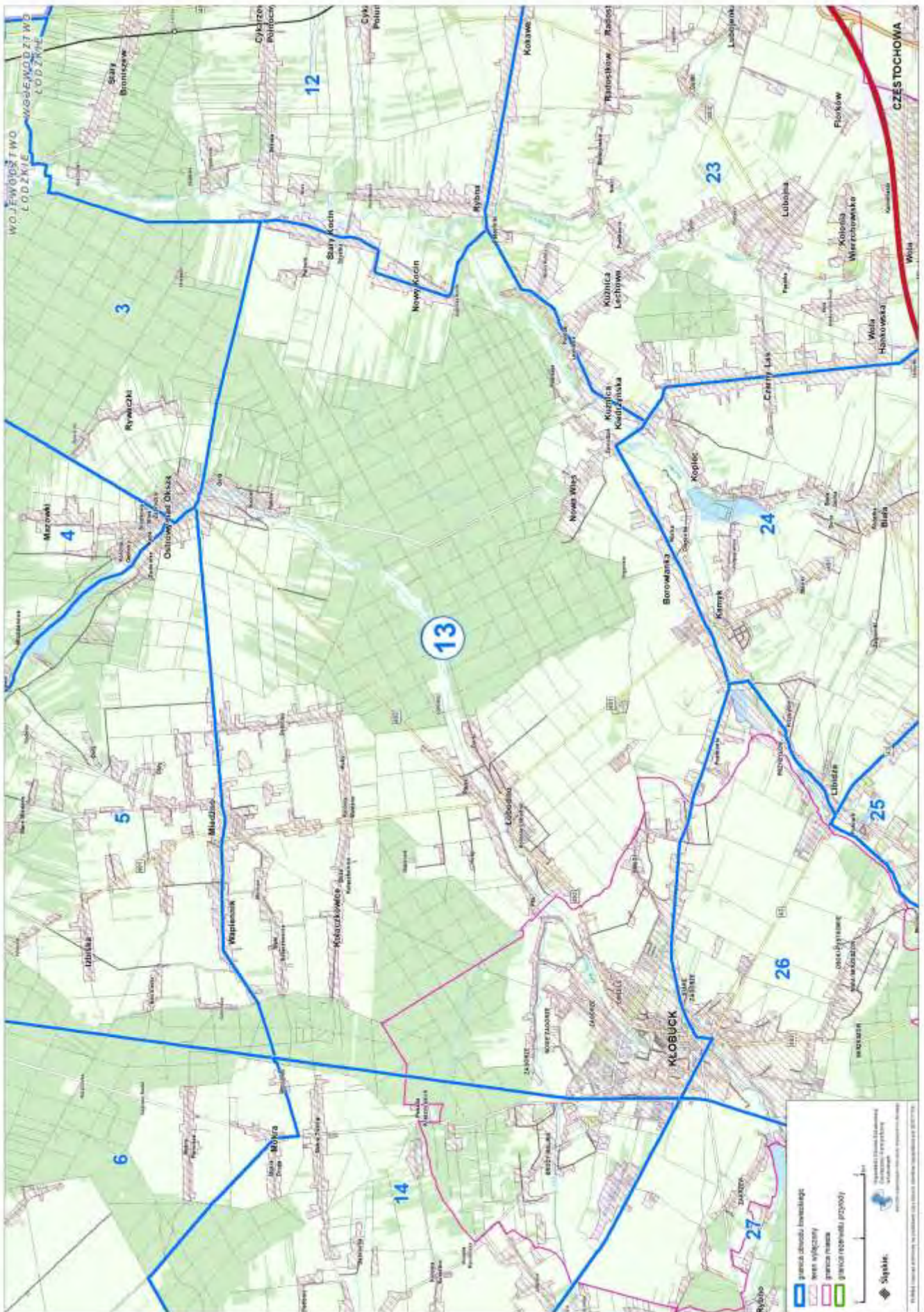


Przebieg graficzny granicy obwodu łowieckiego nr 12 oraz wyłączeń, o których mowa w art. 26 ustawy Prawo łowieckie





Przebieg graficzny granicy obwodu łowieckiego nr 13 oraz wyłączeń, o których mowa w art. 26 ustawy Prawo łowieckie



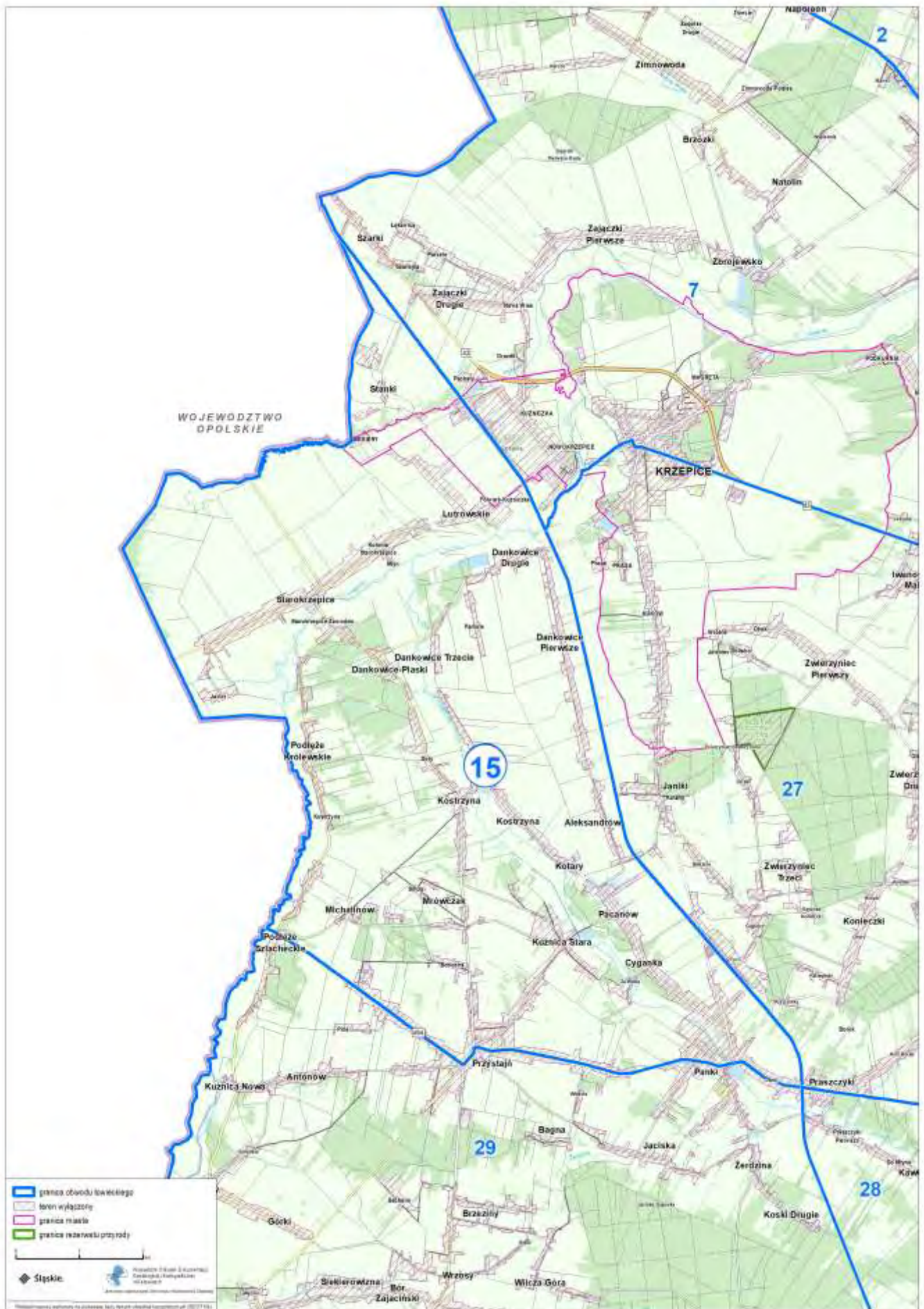


Przebieg graficzny granicy obwodu łowieckiego nr 14 oraz wyłączeń, o których mowa w art. 26 ustawy Prawo łowieckie



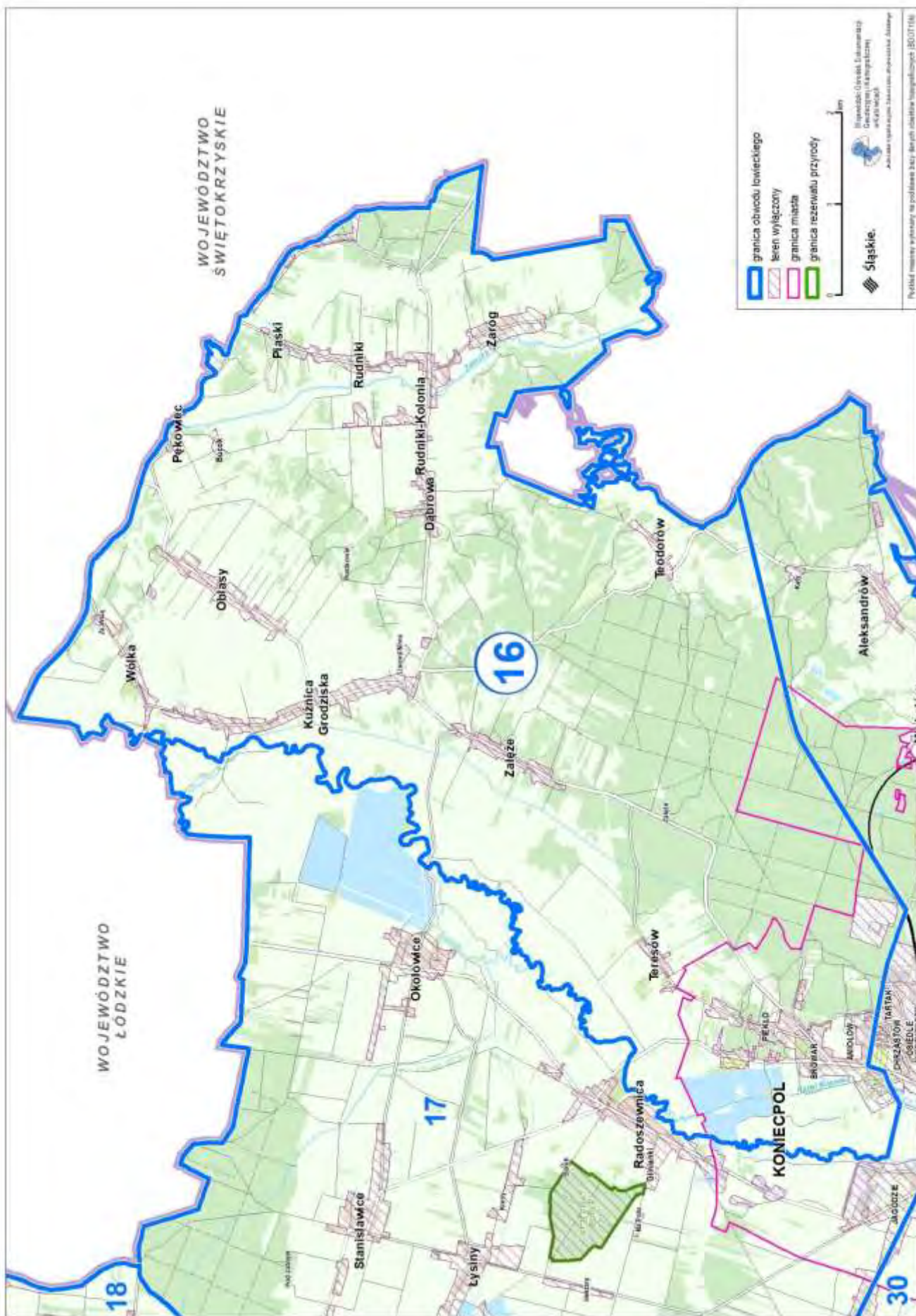


Przebieg graficzny granicy obwodu łowieckiego nr 15 oraz wyłączeń, o których mowa w art. 26 ustawy Prawo łowieckie





Przebieg graficzny granicy obwodu łowieckiego nr 16 oraz wyłączeń, o których mowa w art. 26 ustawy Prawo łowieckie



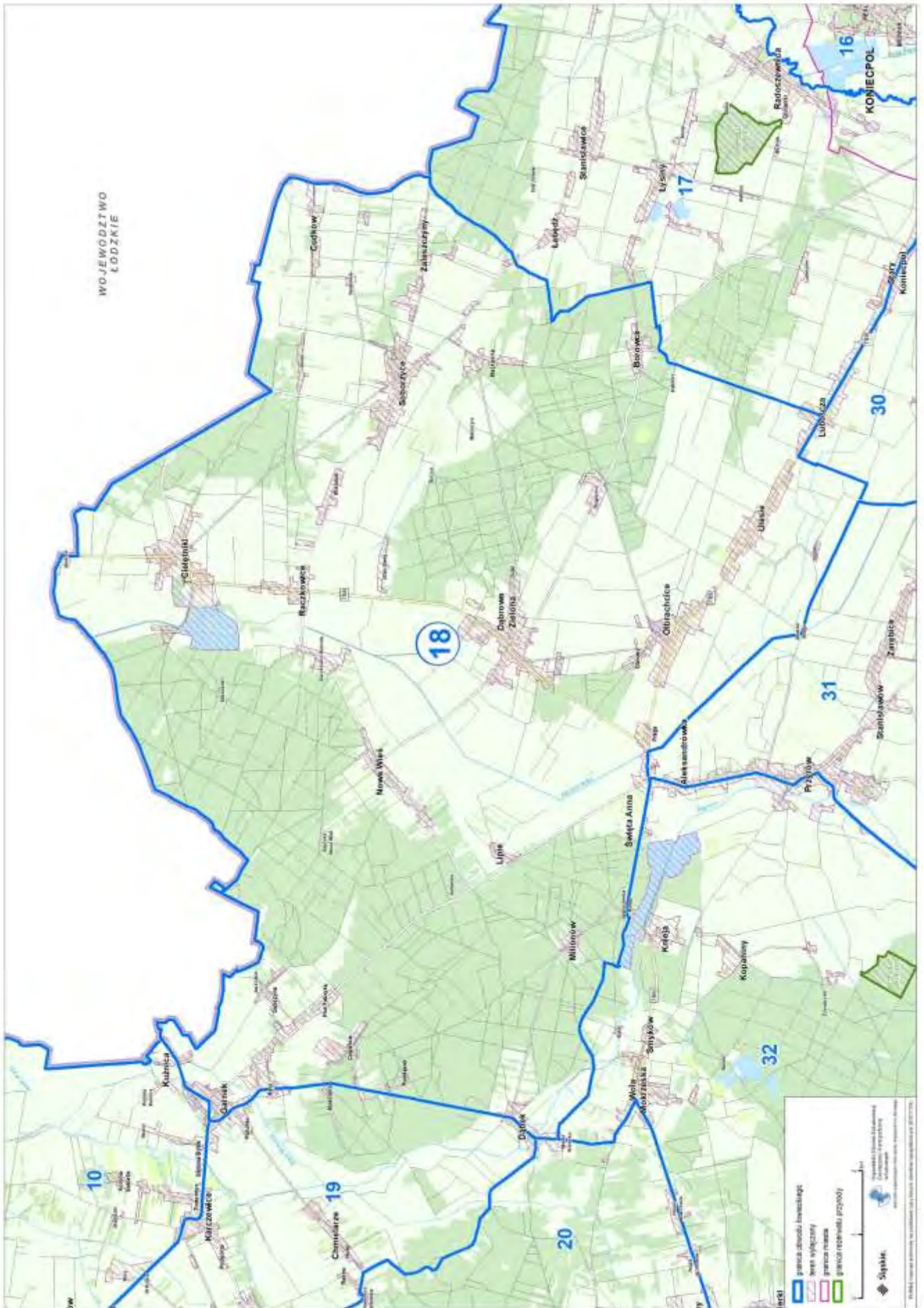


Przebieg graficzny granicy obwodu łowieckiego nr 17 oraz wyłączeń, o których mowa w art. 26 ustawy Prawo łowieckie





Przebieg graficzny granicy obwodu łowieckiego nr 18 oraz wyłączeń, o których mowa w art. 26 ustawy Prawo łowieckie





Przebieg graficzny granicy obwodu łowieckiego nr 19 oraz wyłączeń, o których mowa w art. 26 ustawy Prawo łowieckie





Przebieg graficzny granicy obwodu łowieckiego nr 20 oraz wyłączeń, o których mowa w art. 26 ustawy Prawo łowieckie





Przebieg graficzny granicy obwodu łowieckiego nr 21 oraz wyłączeń, o których mowa w art. 26 ustawy Prawo łowieckie





Przebieg graficzny granicy obwodu łowieckiego nr 22 oraz wyłączeń, o których mowa w art. 26 ustawy Prawo łowieckie





Przebieg graficzny granicy obwodu łowieckiego nr 23 oraz wyłączeń, o których mowa w art. 26 ustawy Prawo łowieckie





Przebieg graficzny granicy obwodu łowieckiego nr 24 oraz wyłączeń, o których mowa w art. 26 ustawy Prawo łowieckie





Przebieg graficzny granicy obwodu łowieckiego nr 25 oraz wyłączeń, o których mowa w art. 26 ustawy Prawo łowieckie



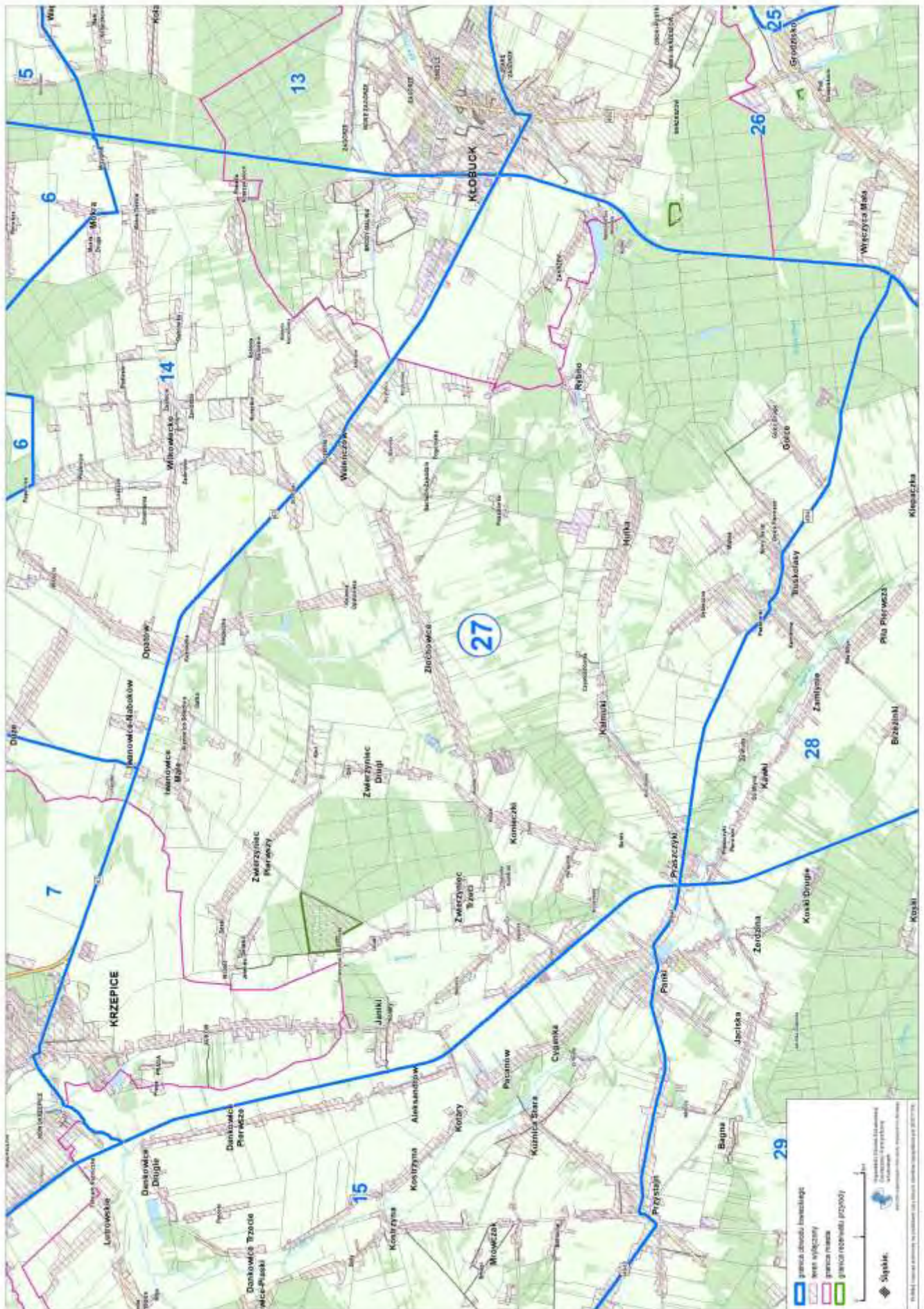


Przebieg graficzny granicy obwodu łowieckiego nr 26 oraz wyłączeń, o których mowa w art. 26 ustawy Prawo łowieckie



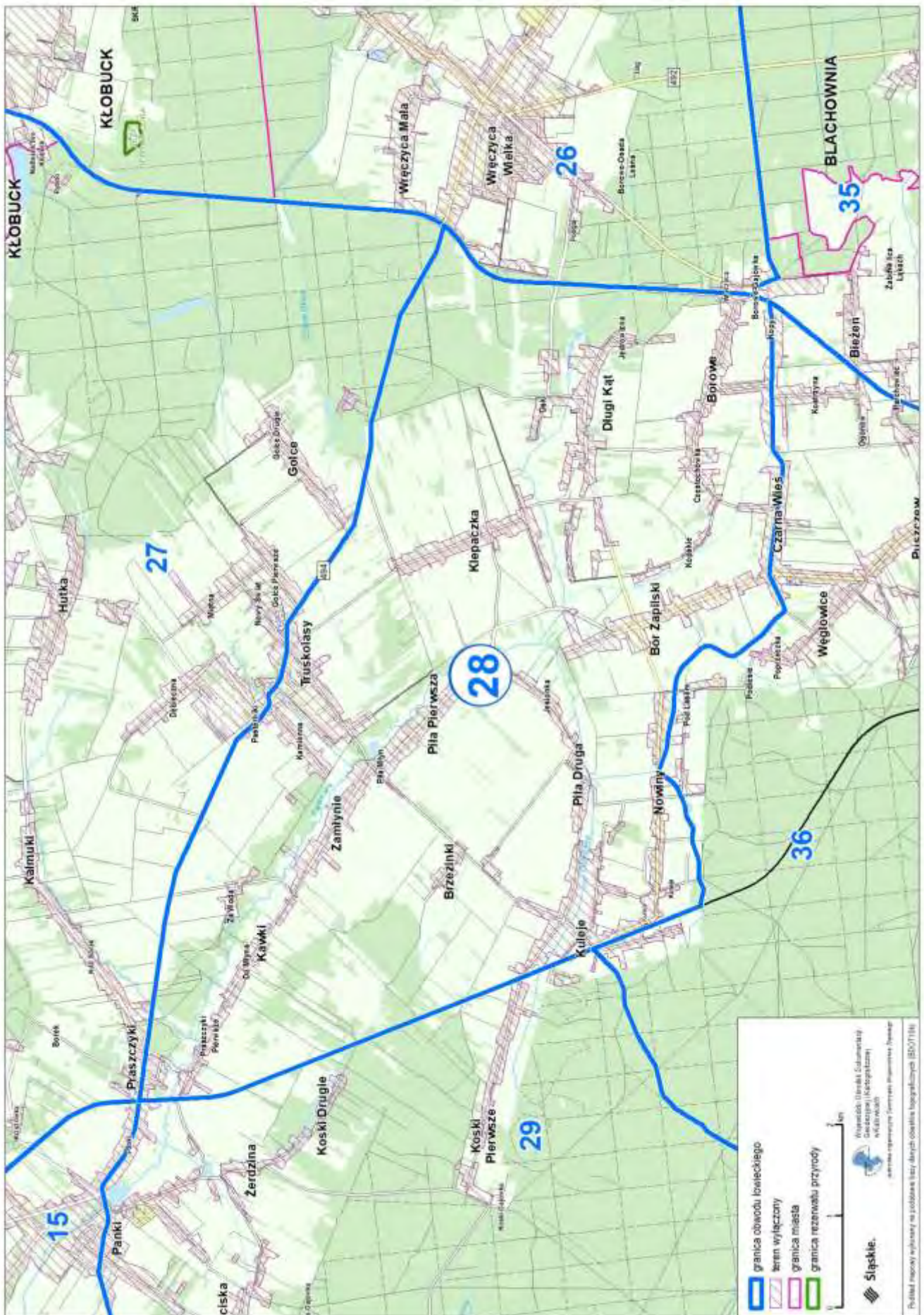


Przebieg graficzny granicy obwodu łowieckiego nr 27 oraz wyłączeń, o których mowa w art. 26 ustawy Prawo łowieckie





Przebieg graficzny granicy obwodu łowieckiego nr 28 oraz wyłączeń, o których mowa w art. 26 ustawy Prawo łowieckie









Przebieg graficzny granicy obwodu łowieckiego nr 30 oraz wyłączeń, o których mowa w art. 26 ustawy Prawo łowieckie





Przebieg graficzny granicy obwodu łowieckiego nr 31 oraz wyłączeń, o których mowa w art. 26 ustawy Prawo łowieckie



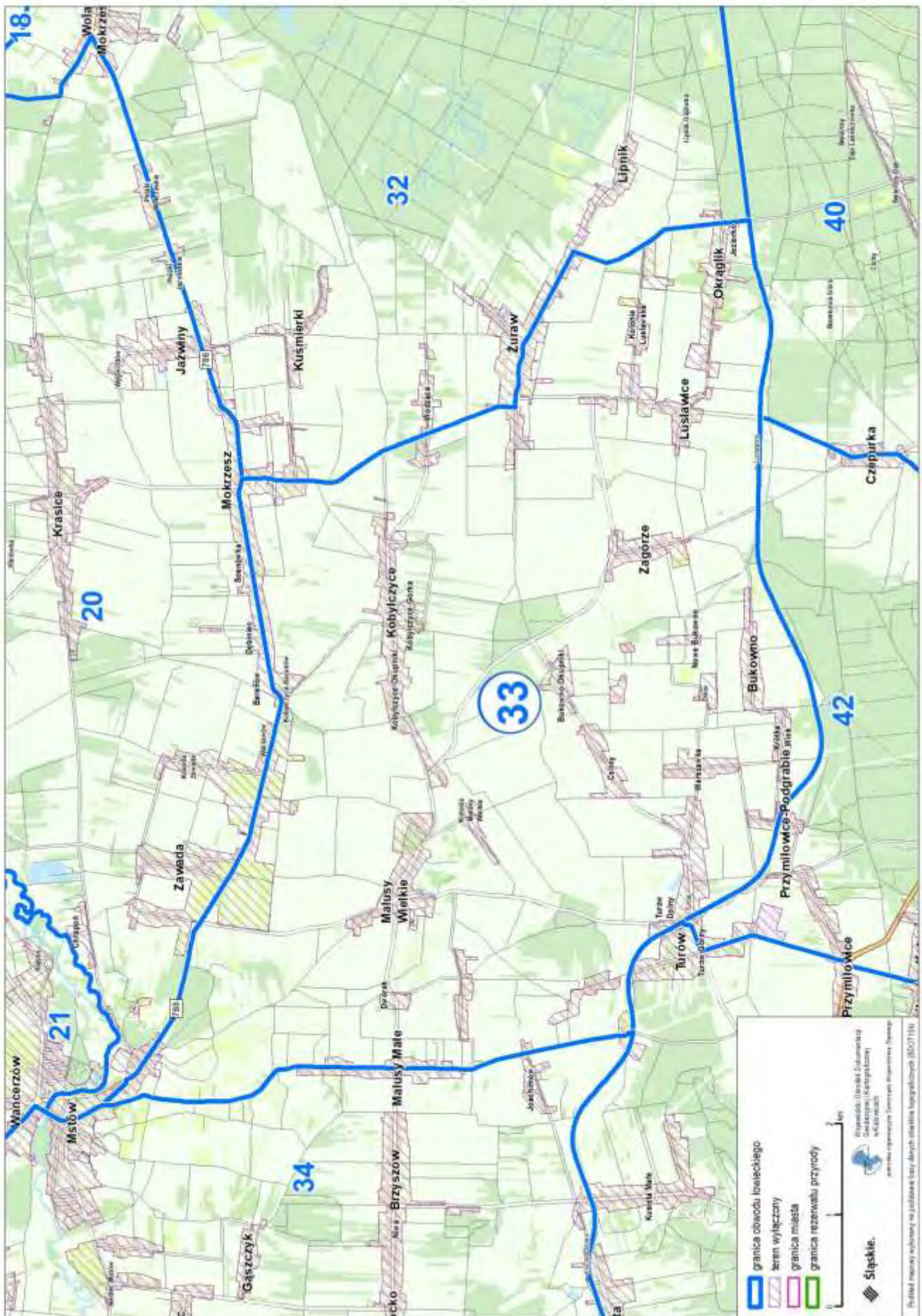


Przebieg graficzny granicy obwodu łowieckiego nr 32 oraz wyłączeń, o których mowa w art. 26 ustawy Prawo łowieckie





Przebieg graficzny granicy obwodu łowieckiego nr 33 oraz wyłączeń, o których mowa w art. 26 ustawy Prawo łowieckie



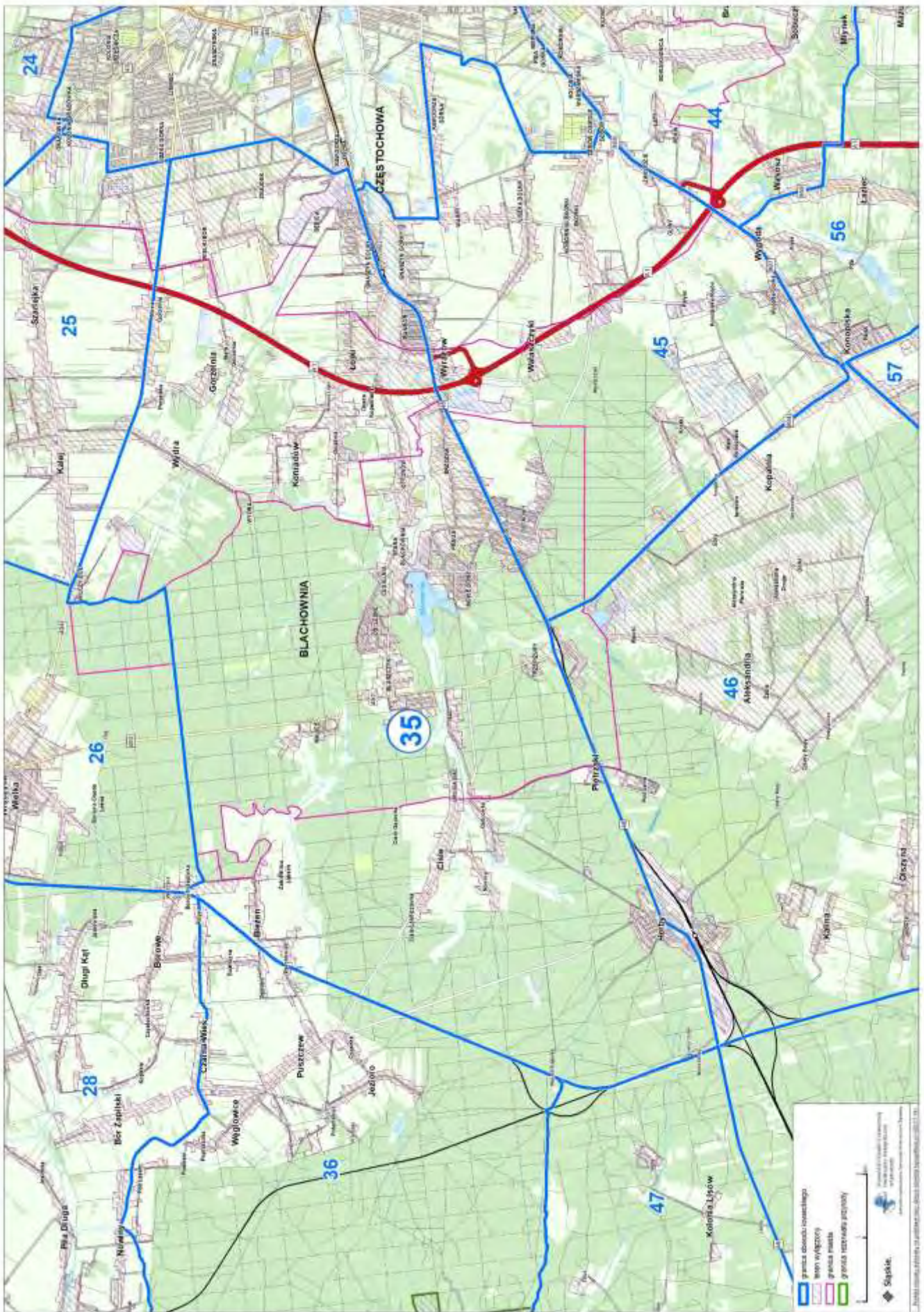


Przebieg graficzny granicy obwodu łowieckiego nr 34 oraz wyłączeń, o których mowa w art. 26 ustawy Prawo łowieckie



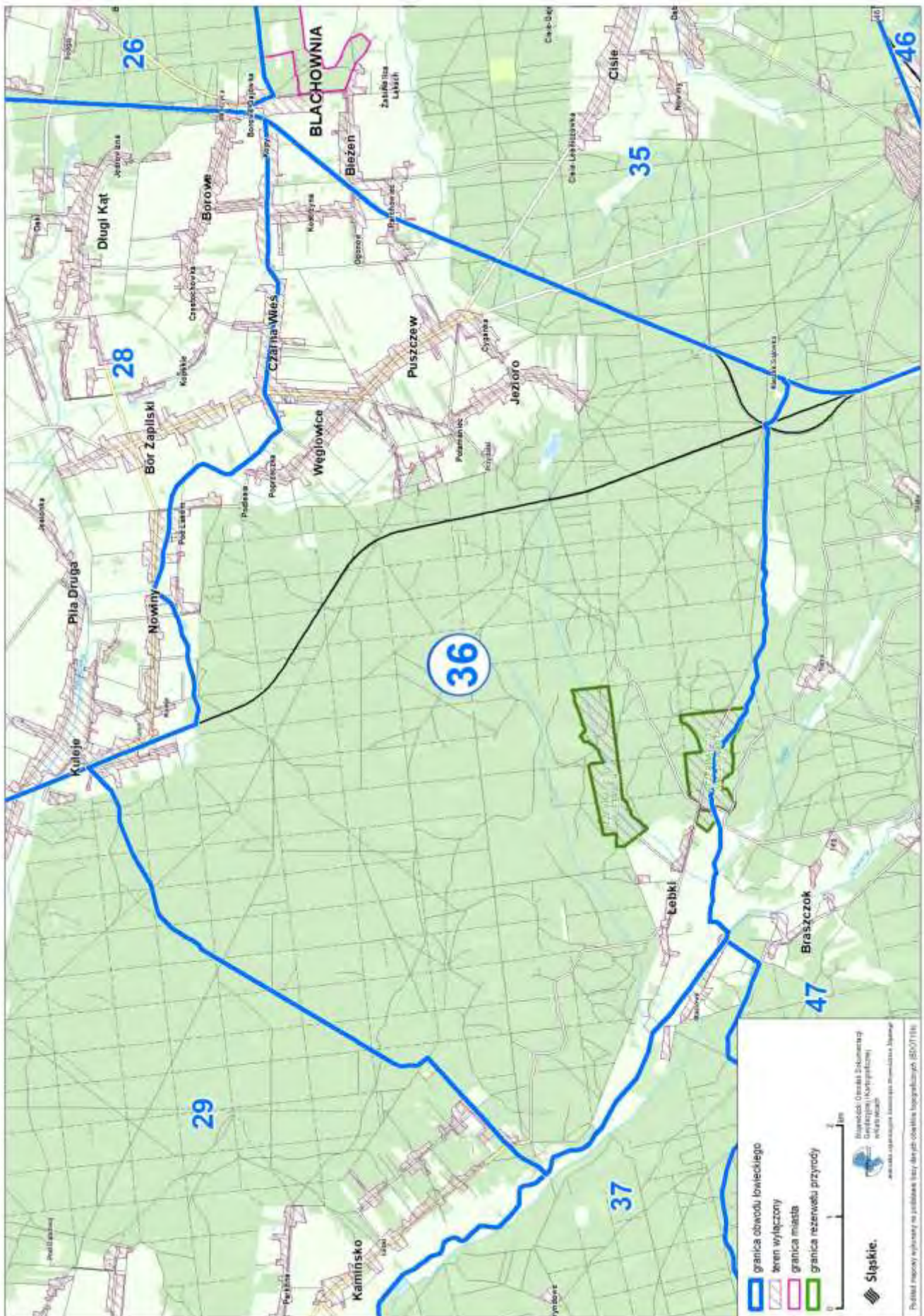


Przebieg graficzny granicy obwodu łowieckiego nr 35 oraz wyłączeń, o których mowa w art. 26 ustawy Prawo łowieckie





Przebieg graficzny granicy obwodu łowieckiego nr 36 oraz wyłączeń, o których mowa w art. 26 ustawy Prawo łowieckie





Przebieg graficzny granicy obwodu łowieckiego nr 37 oraz wyłączeń, o których mowa w art. 26 ustawy Prawo łowieckie



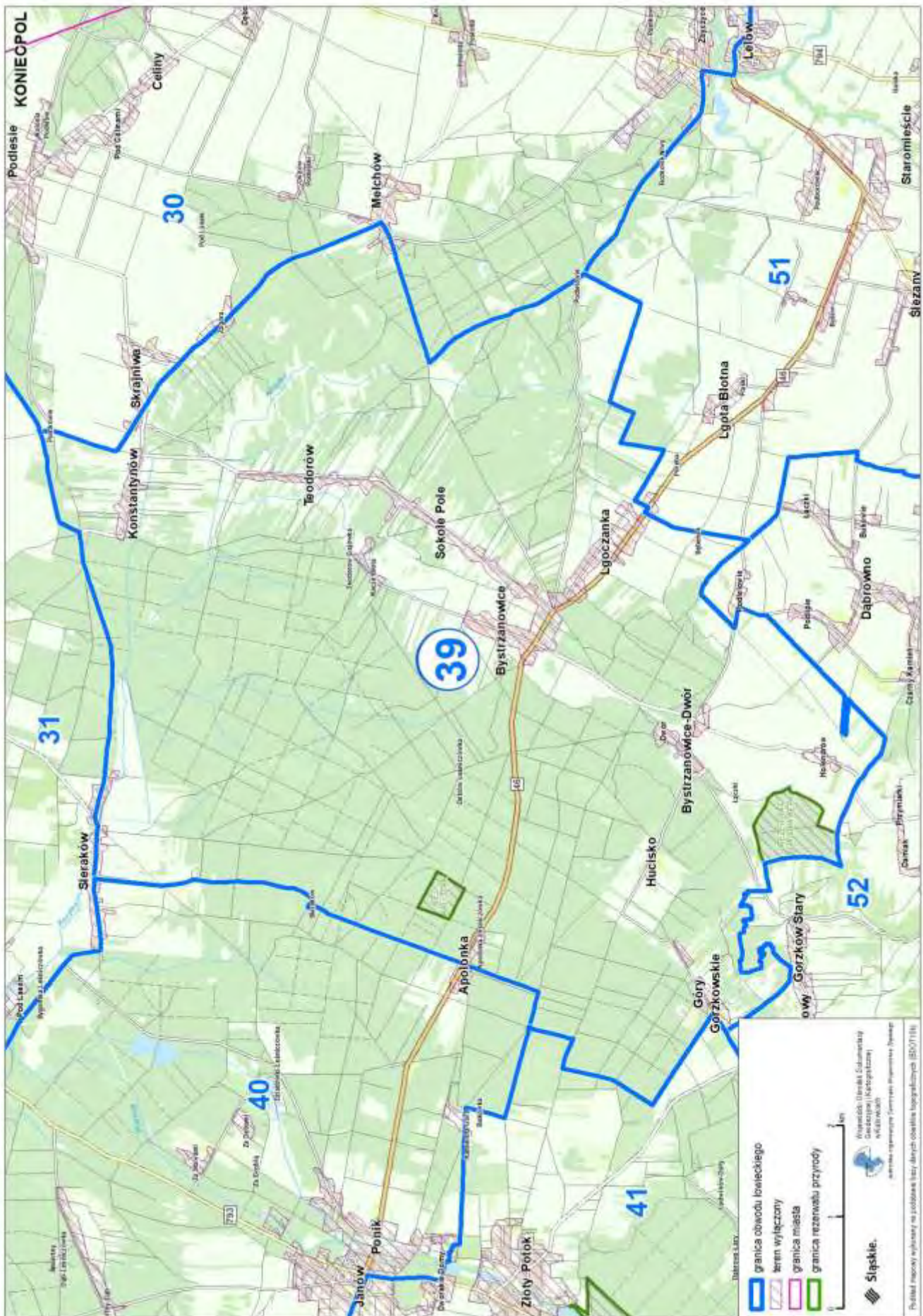


Przebieg graficzny granicy obwodu łowieckiego nr 38 oraz wyłączeń, o których mowa w art. 26 ustawy Prawo łowieckie



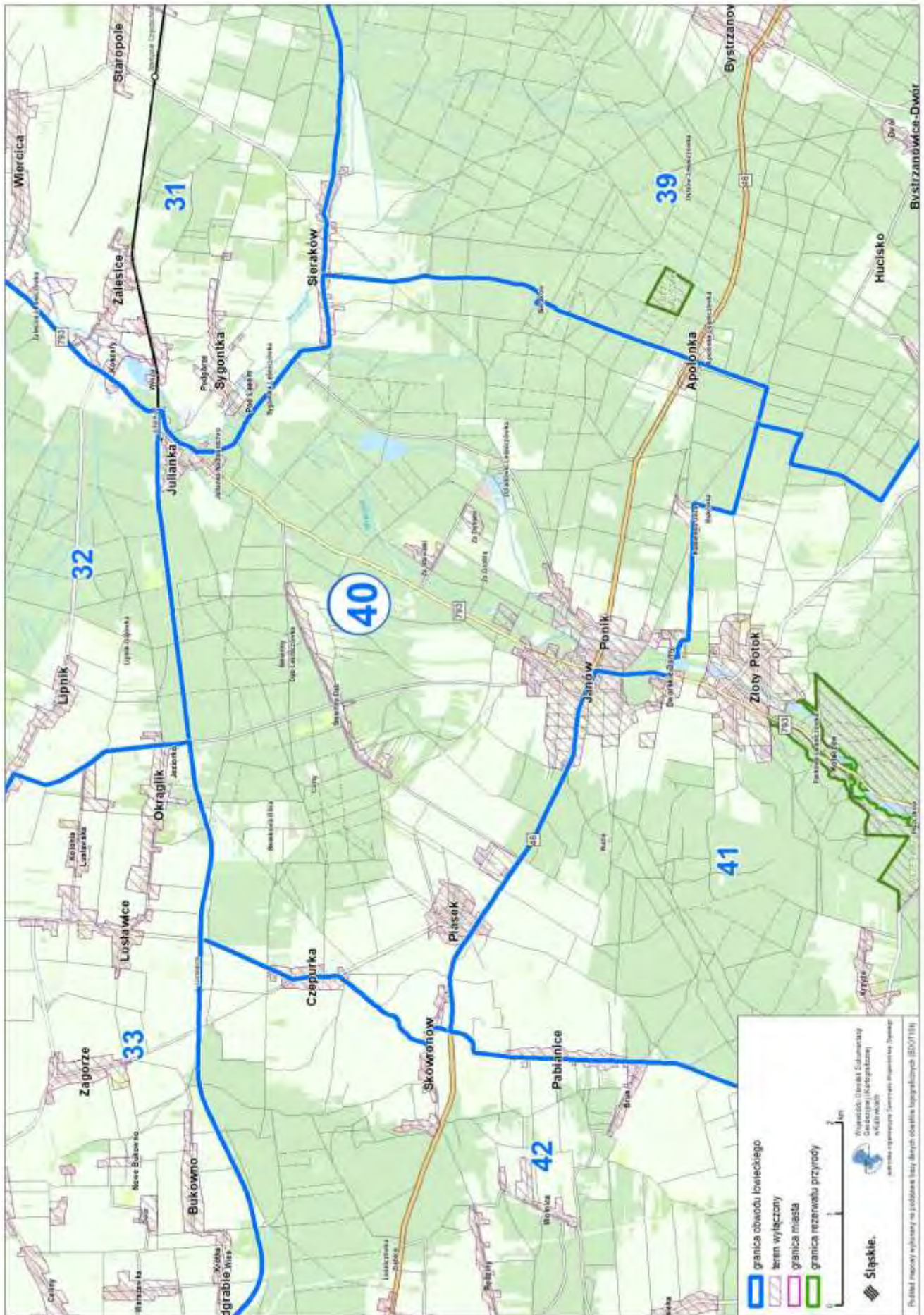


Przebieg graficzny granicy obwodu łowieckiego nr 39 oraz wyłączeń, o których mowa w art. 26 ustawy Prawo łowieckie



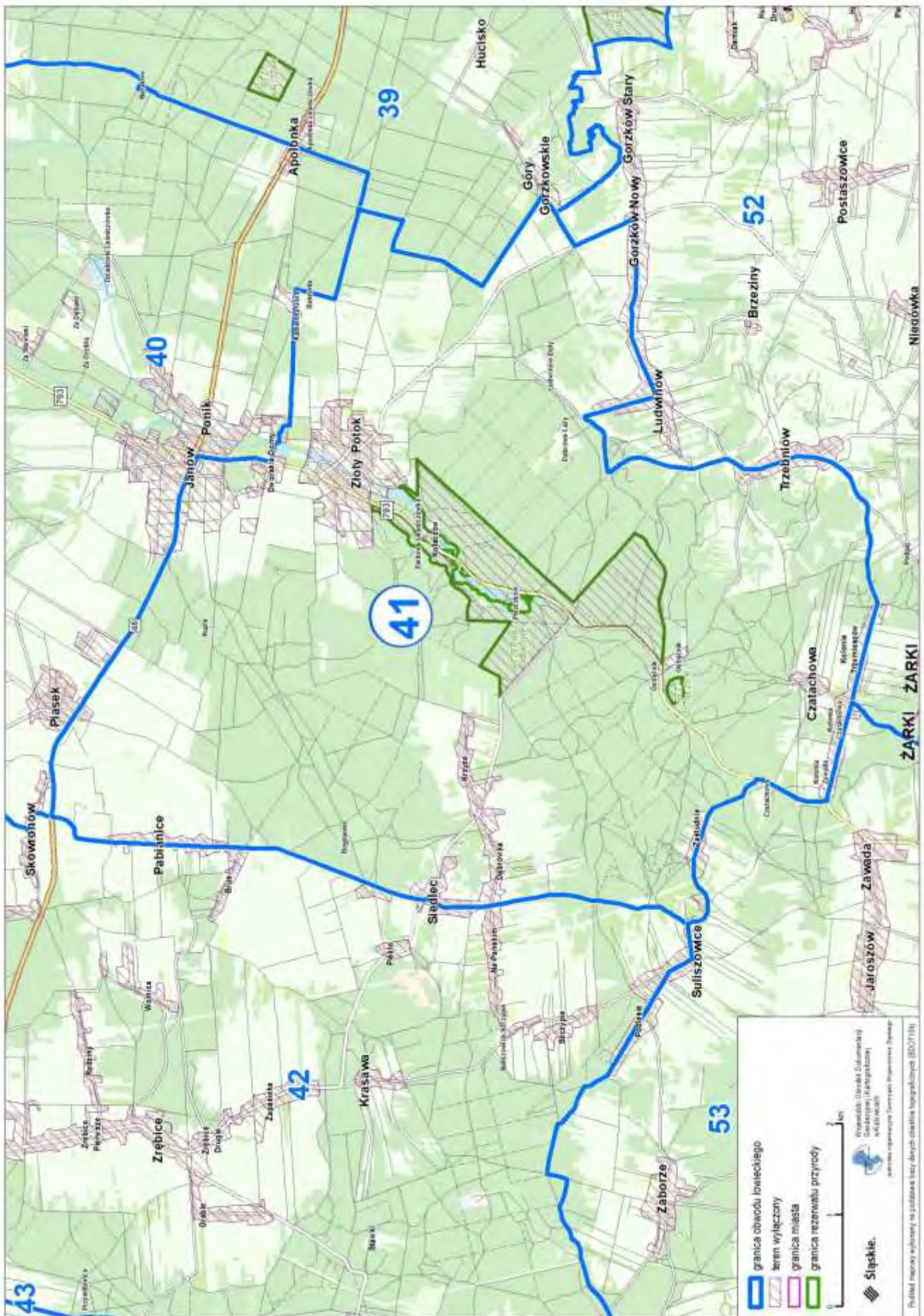


Przebieg graficzny granicy obwodu łowieckiego nr 40 oraz wyłączeń, o których mowa w art. 26 ustawy Prawo łowieckie



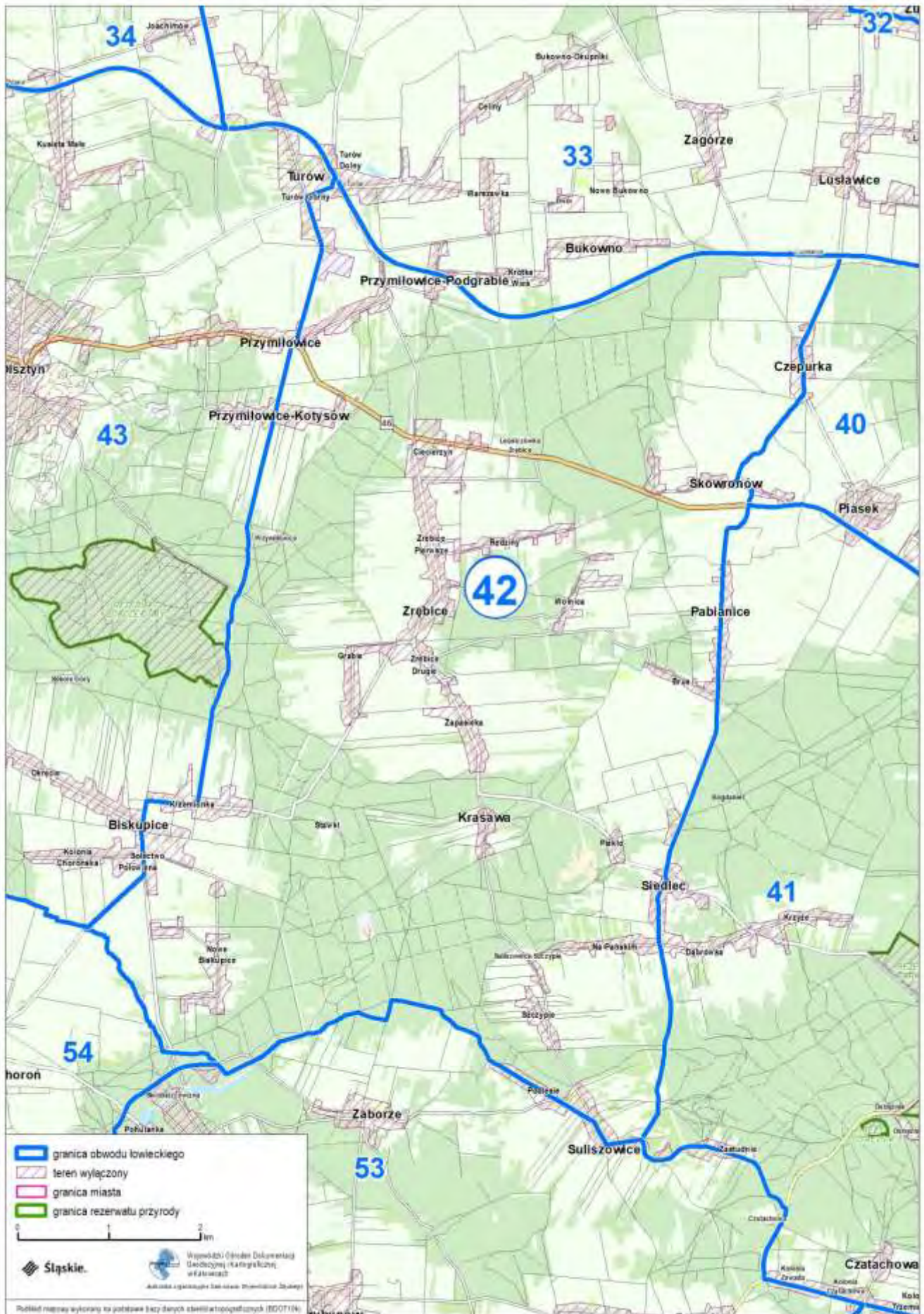


Przebieg graficzny granicy obwodu łowieckiego nr 41 oraz wyłączeń, o których mowa w art. 26 ustawy Prawo łowieckie



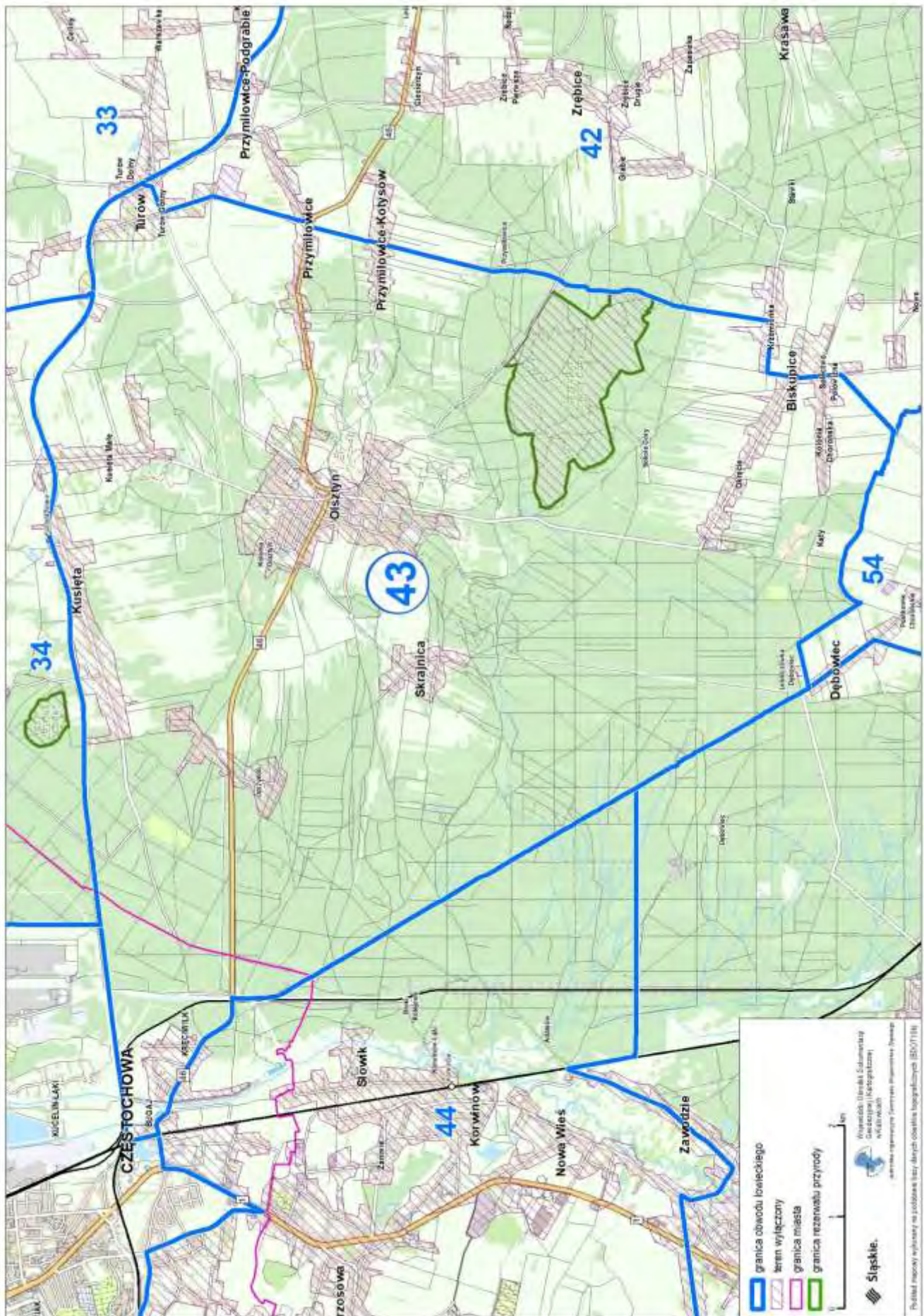


Przebieg graficzny granicy obwodu łowieckiego nr 42 oraz wyłączeń, o których mowa w art. 26 ustawy Prawo łowieckie





Przebieg graficzny granicy obwodu łowieckiego nr 43 oraz wyłączeń, o których mowa w art. 26 ustawy Prawo łowieckie



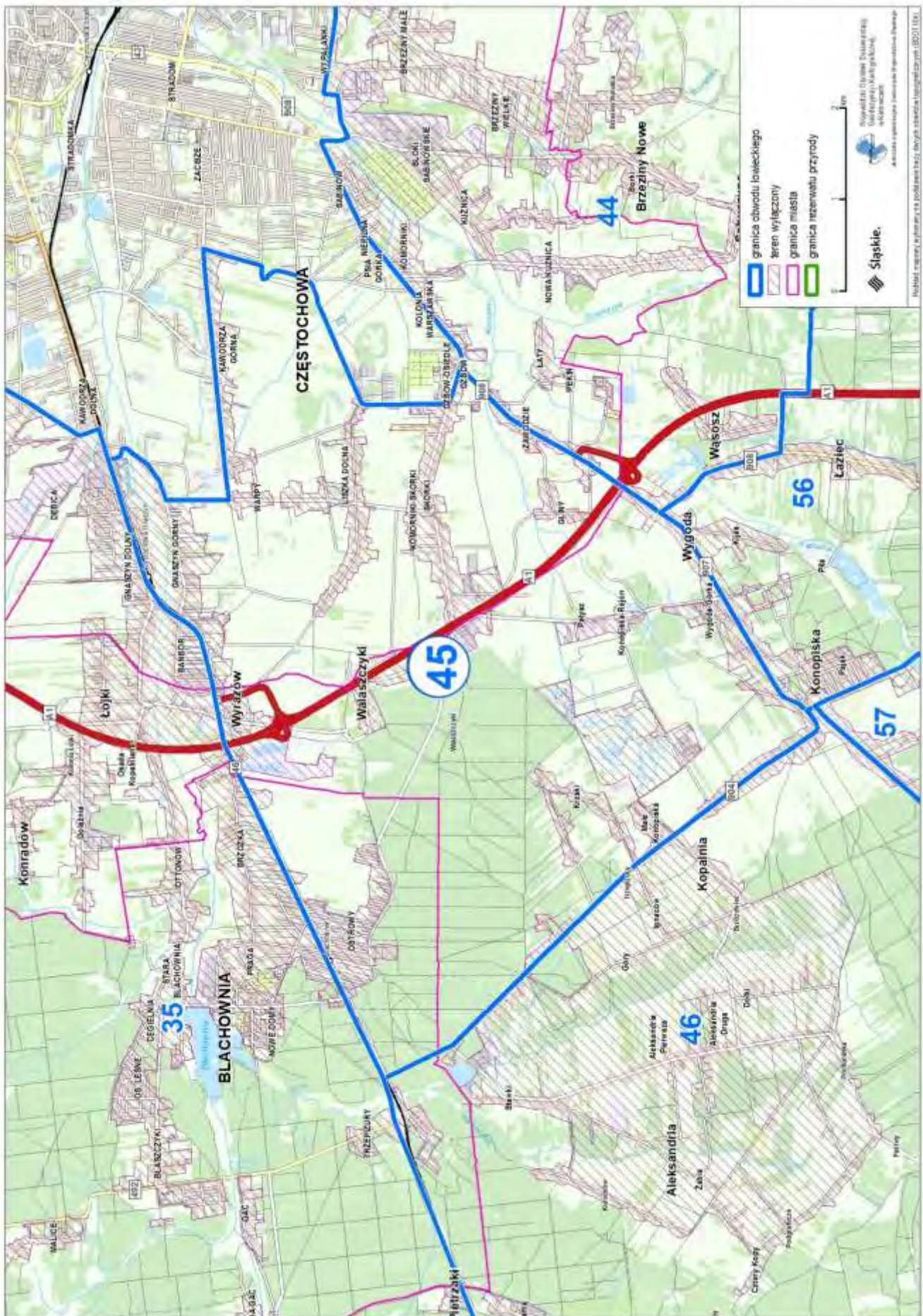


Przebieg graficzny granicy obwodu łowieckiego nr 44 oraz wyłączeń, o których mowa w art. 26 ustawy Prawo łowieckie



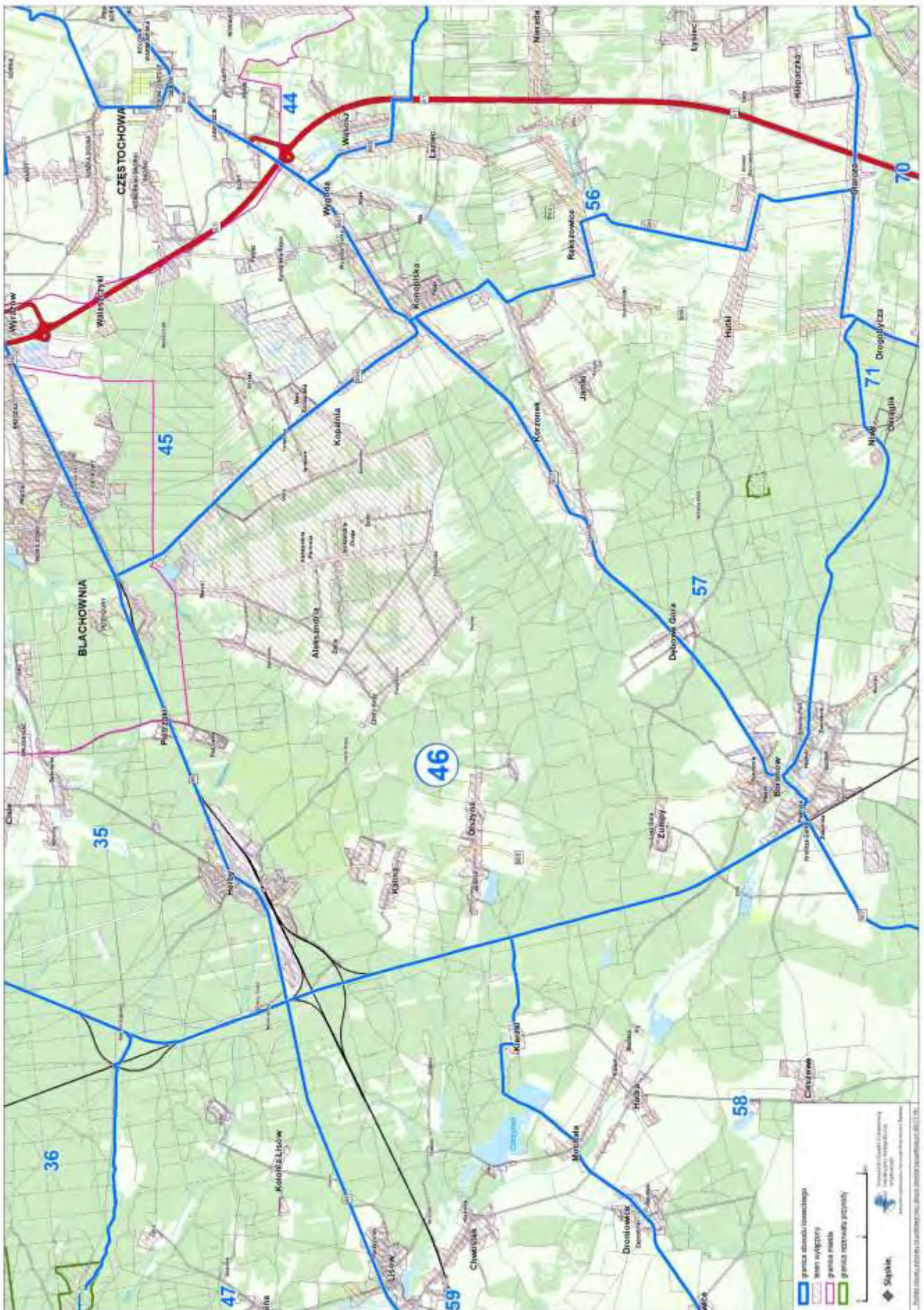


Przebieg graficzny granicy obwodu łowieckiego nr 45 oraz wyłączeń, o których mowa w art. 26 ustawy Prawo łowieckie



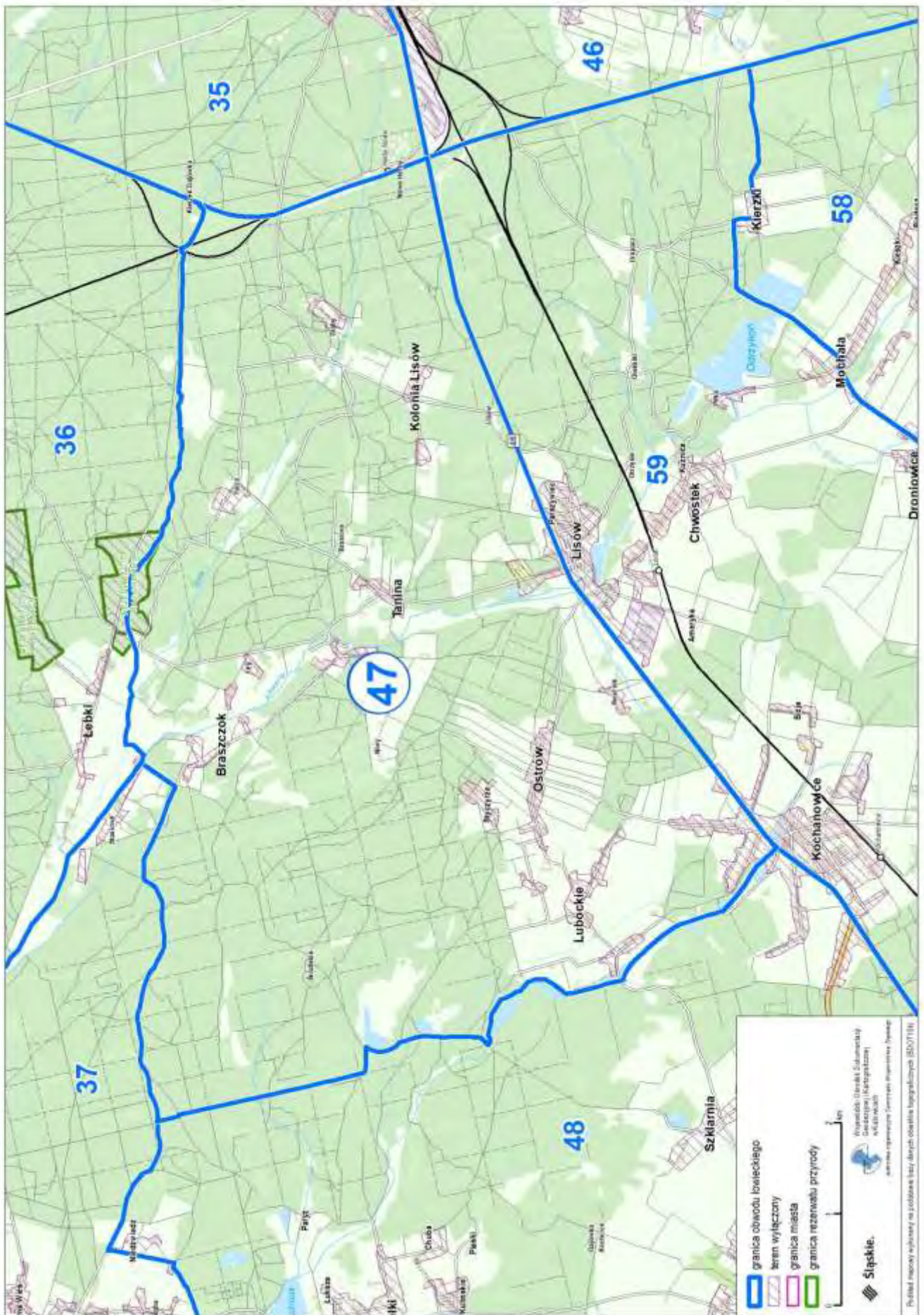


Przebieg graficzny granicy obwodu łowieckiego nr 46 oraz wyłączeń, o których mowa w art. 26 ustawy Prawo łowieckie





Przebieg graficzny granicy obwodu łowieckiego nr 47 oraz wyłączeń, o których mowa w art. 26 ustawy Prawo łowieckie



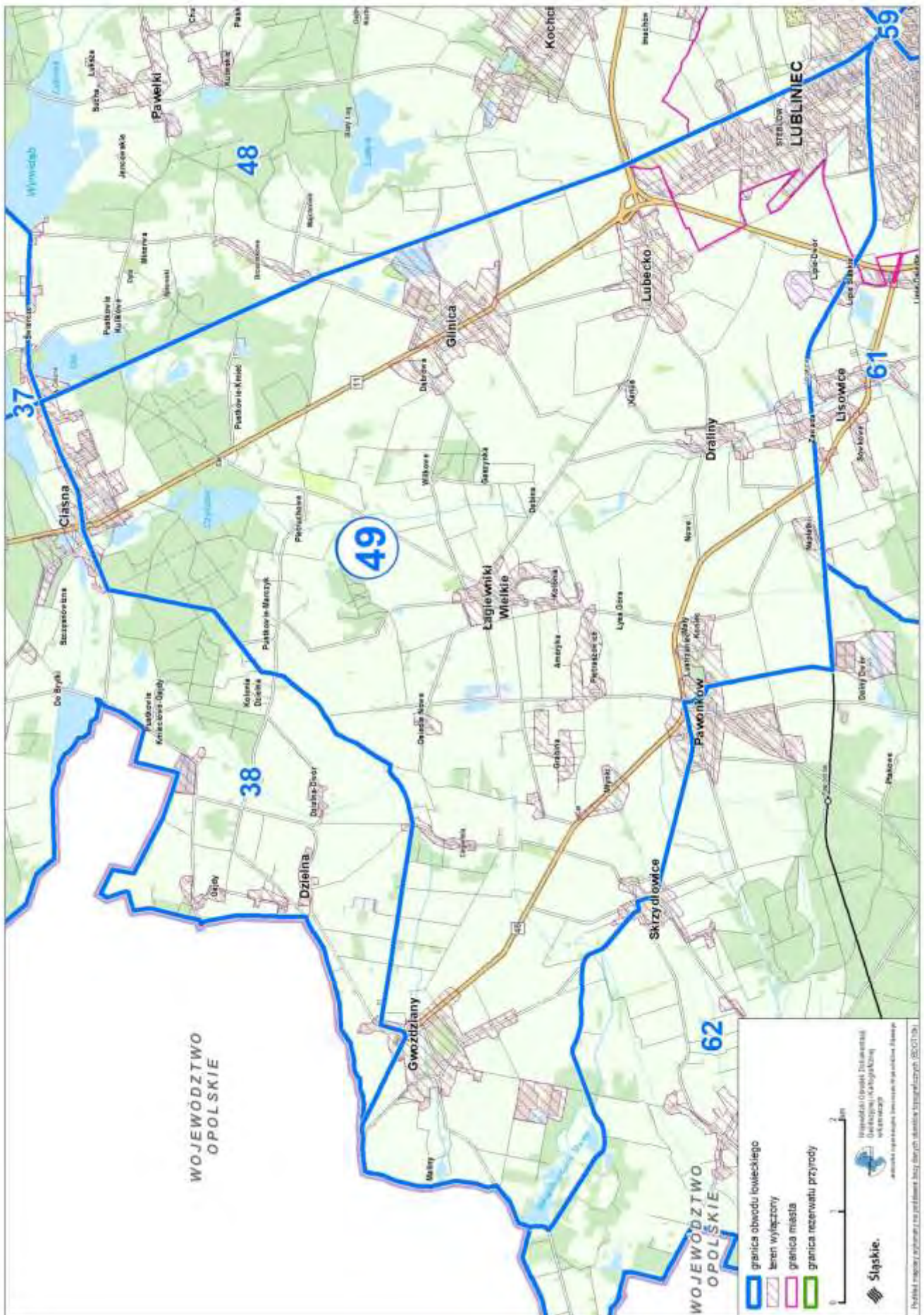


Przebieg graficzny granicy obwodu łowieckiego nr 48 oraz wyłączeń, o których mowa w art. 26 ustawy Prawo łowieckie



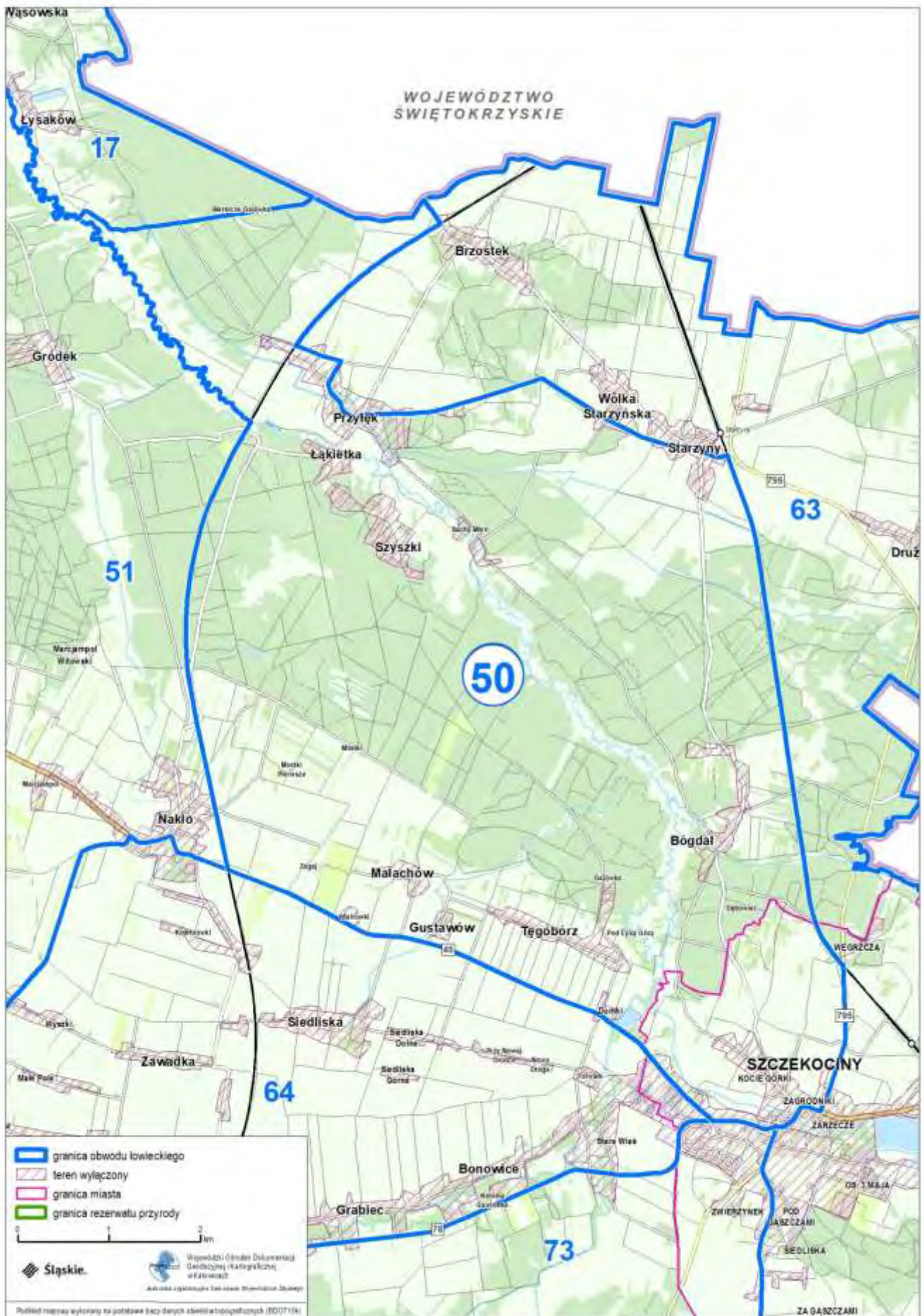


Przebieg graficzny granicy obwodu łowieckiego nr 49 oraz wyłączeń, o których mowa w art. 26 ustawy Prawo łowieckie



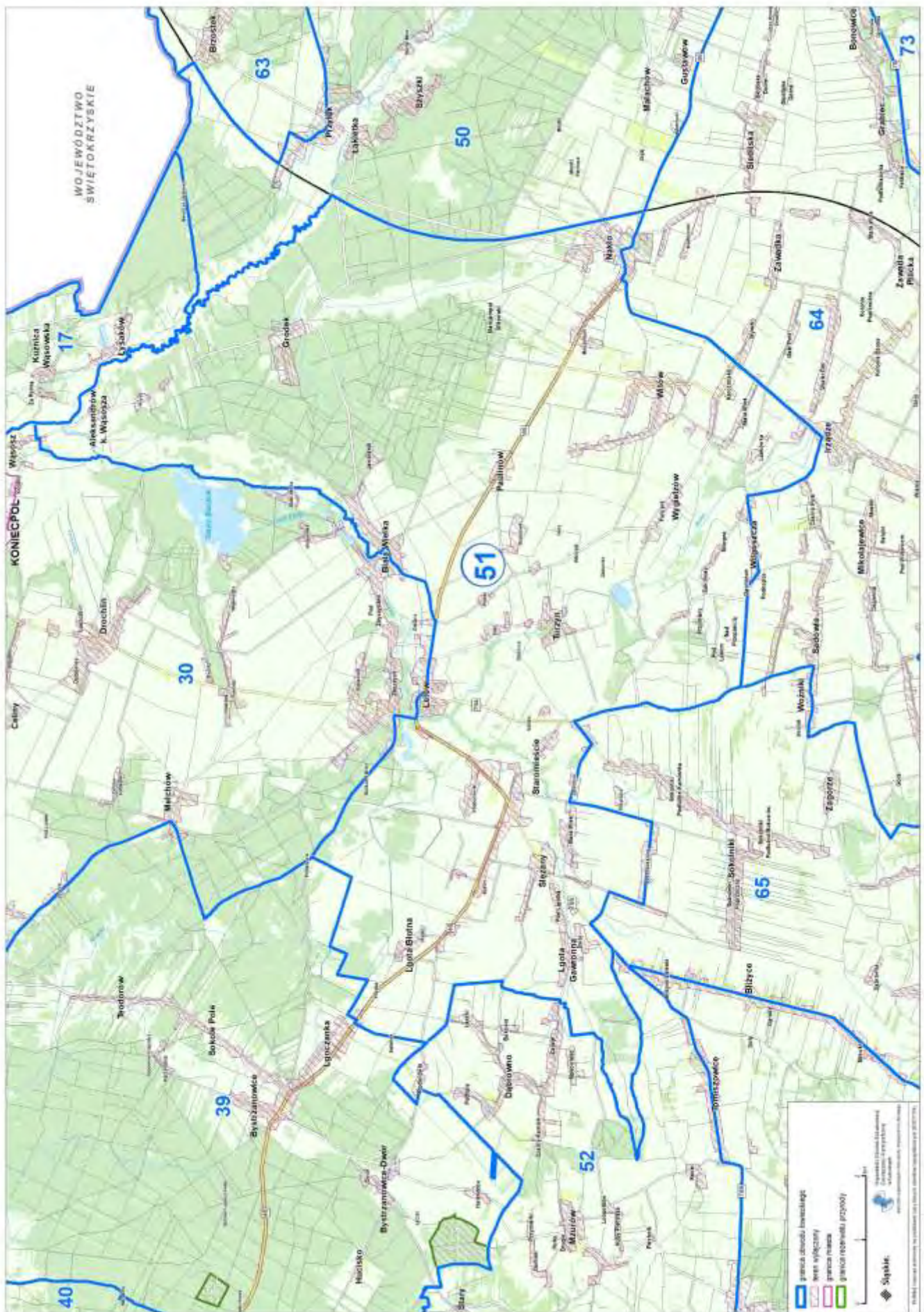


Przebieg graficzny granicy obwodu łowieckiego nr 50 oraz wyłączeń, o których mowa w art. 26 ustawy Prawo łowieckie



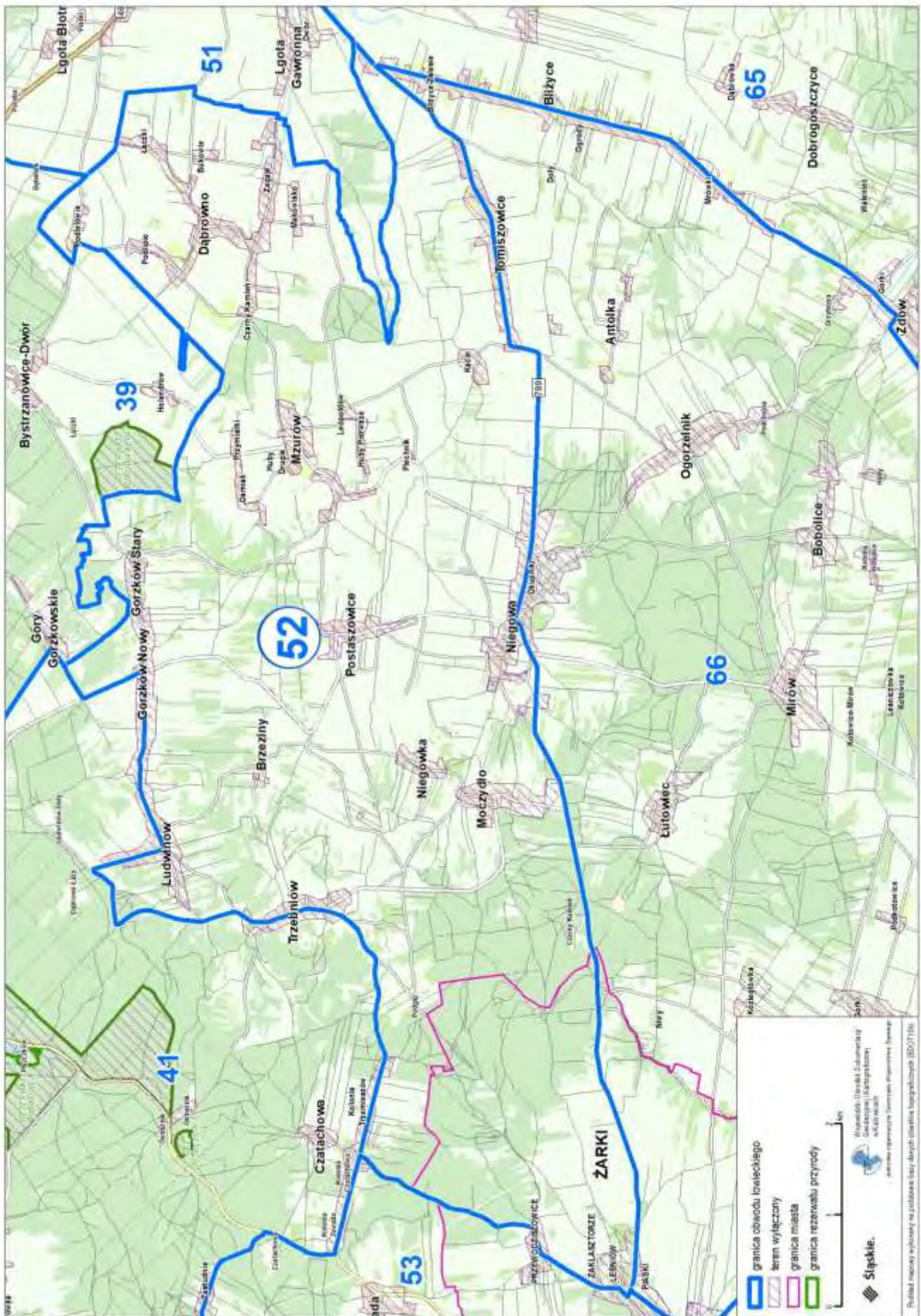


Przebieg graficzny granicy obwodu łowieckiego nr 51 oraz wyłączeń, o których mowa w art. 26 ustawy Prawo łowieckie



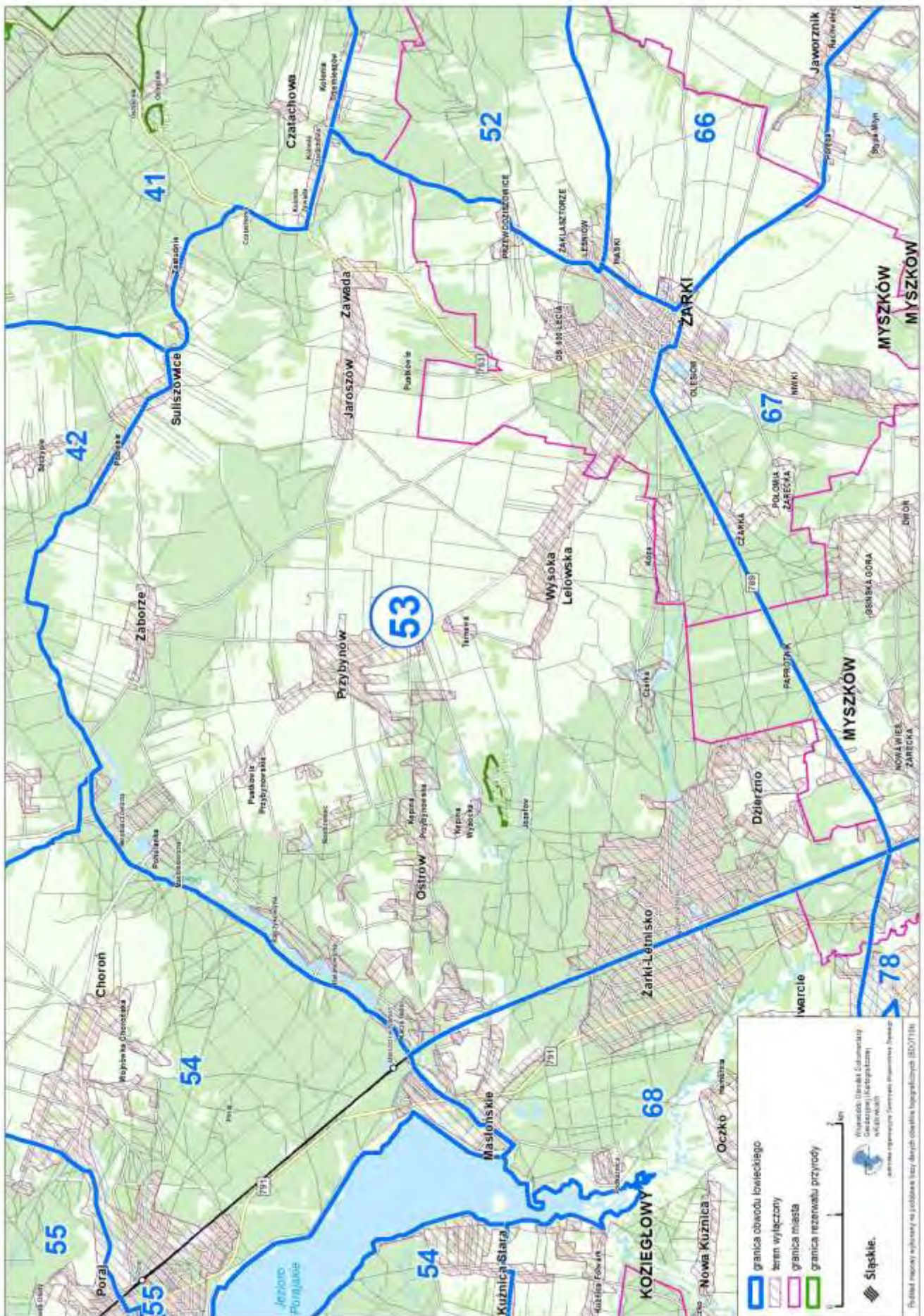


Przebieg graficzny granicy obwodu łowieckiego nr 52 oraz wyłączeń, o których mowa w art. 26 ustawy Prawo łowieckie



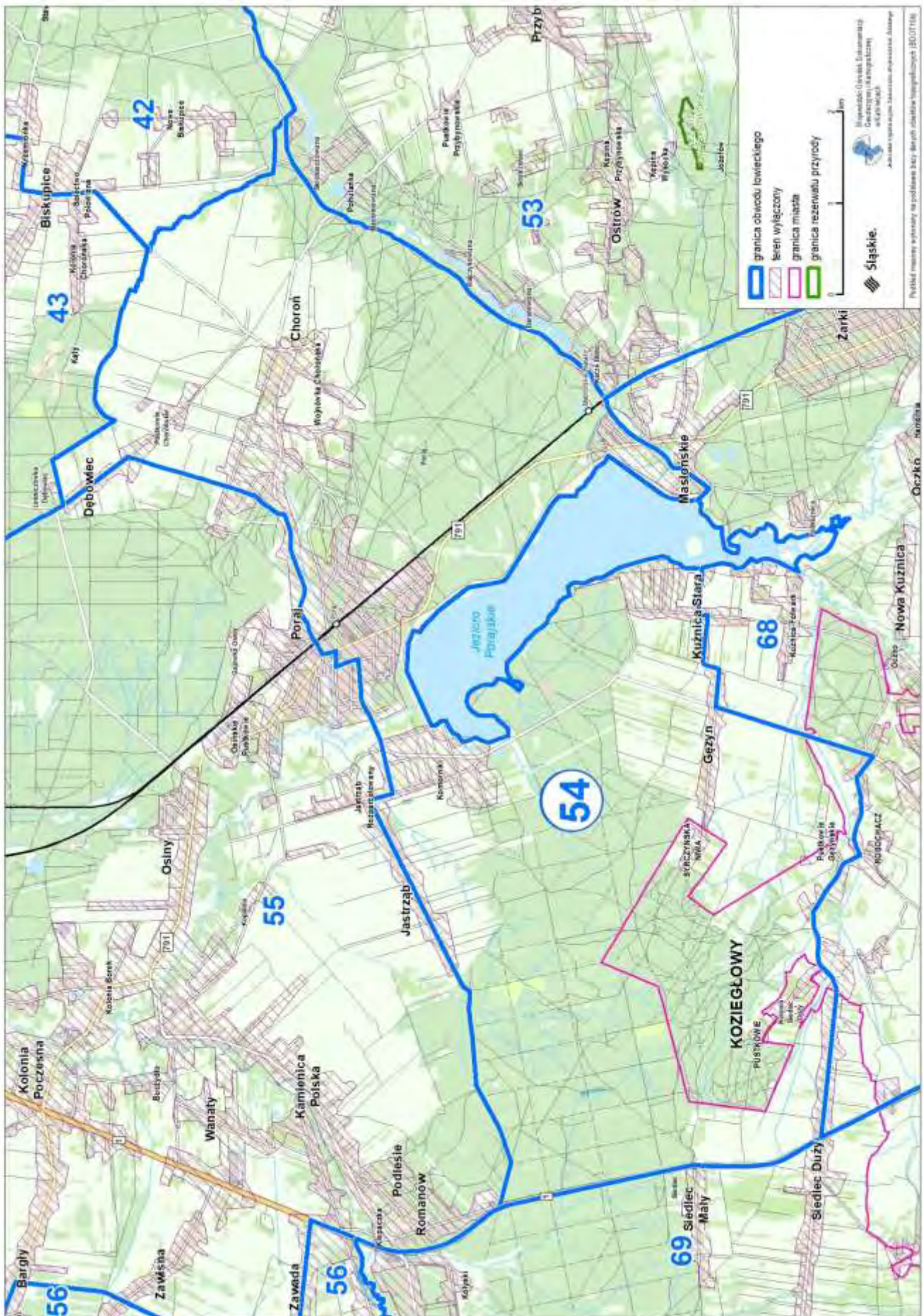


Przebieg graficzny granicy obwodu łowieckiego nr 53 oraz wyłączeń, o których mowa w art. 26 ustawy Prawo łowieckie



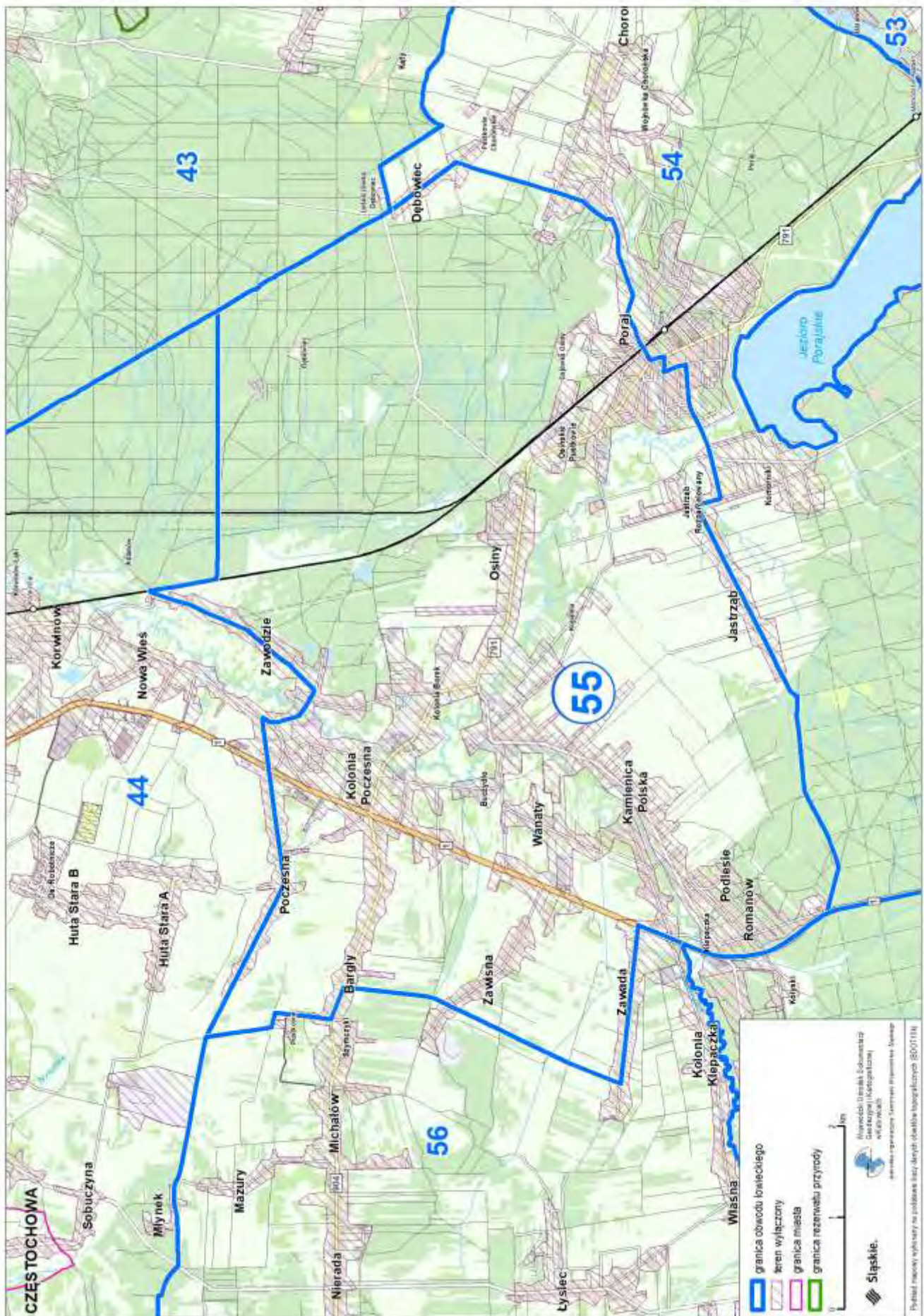


Przebieg graficzny granicy obwodu łowieckiego nr 54 oraz wyłączeń, o których mowa w art. 26 ustawy Prawo łowieckie





Przebieg graficzny granicy obwodu łowieckiego nr 55 oraz wyłączeń, o których mowa w art. 26 ustawy Prawo łowieckie



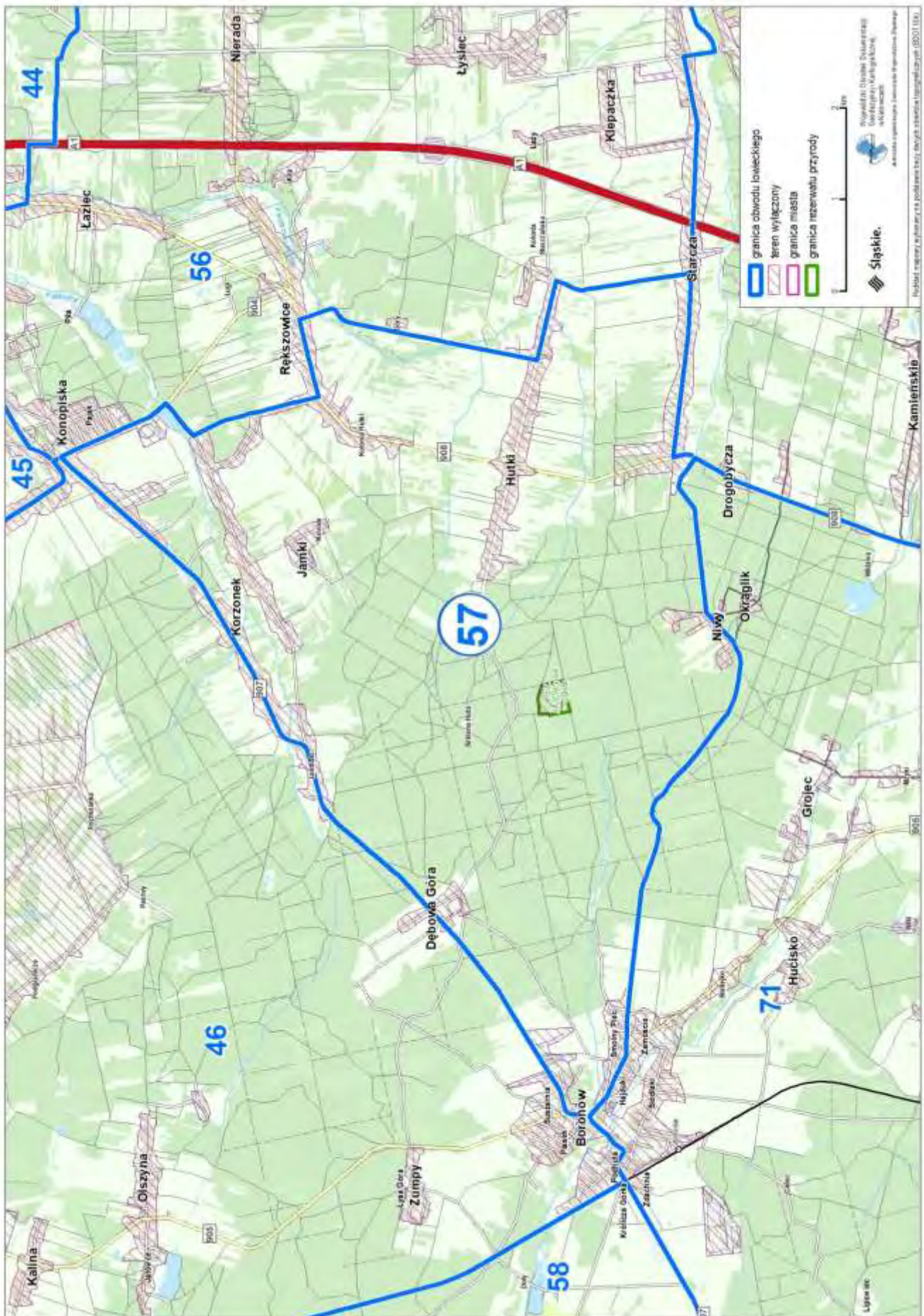


Przebieg graficzny granicy obwodu łowieckiego nr 56 oraz wyłączeń, o których mowa w art. 26 ustawy Prawo łowieckie



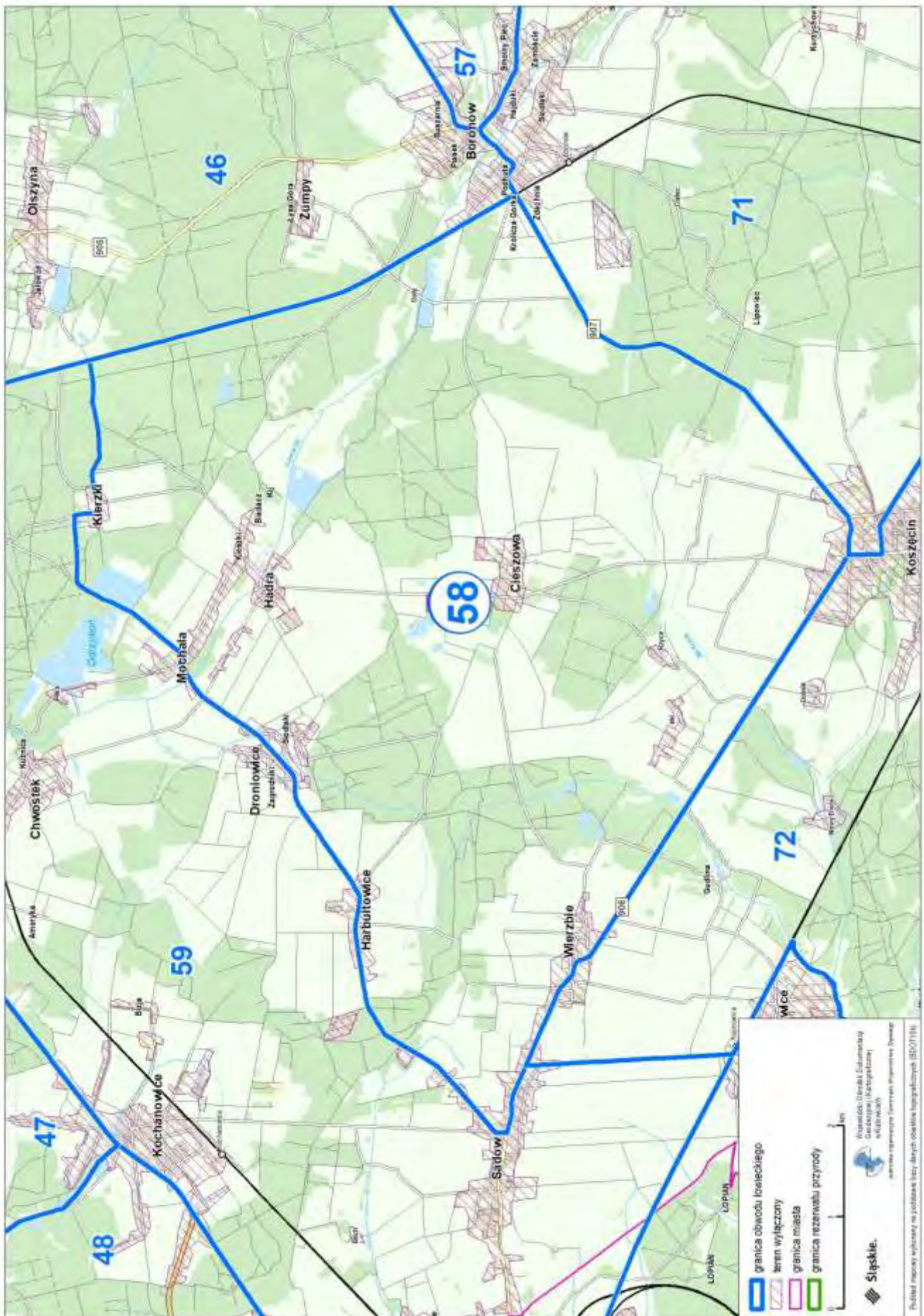


Przebieg graficzny granicy obwodu łowieckiego nr 57 oraz wyłączeń, o których mowa w art. 26 ustawy Prawo łowieckie



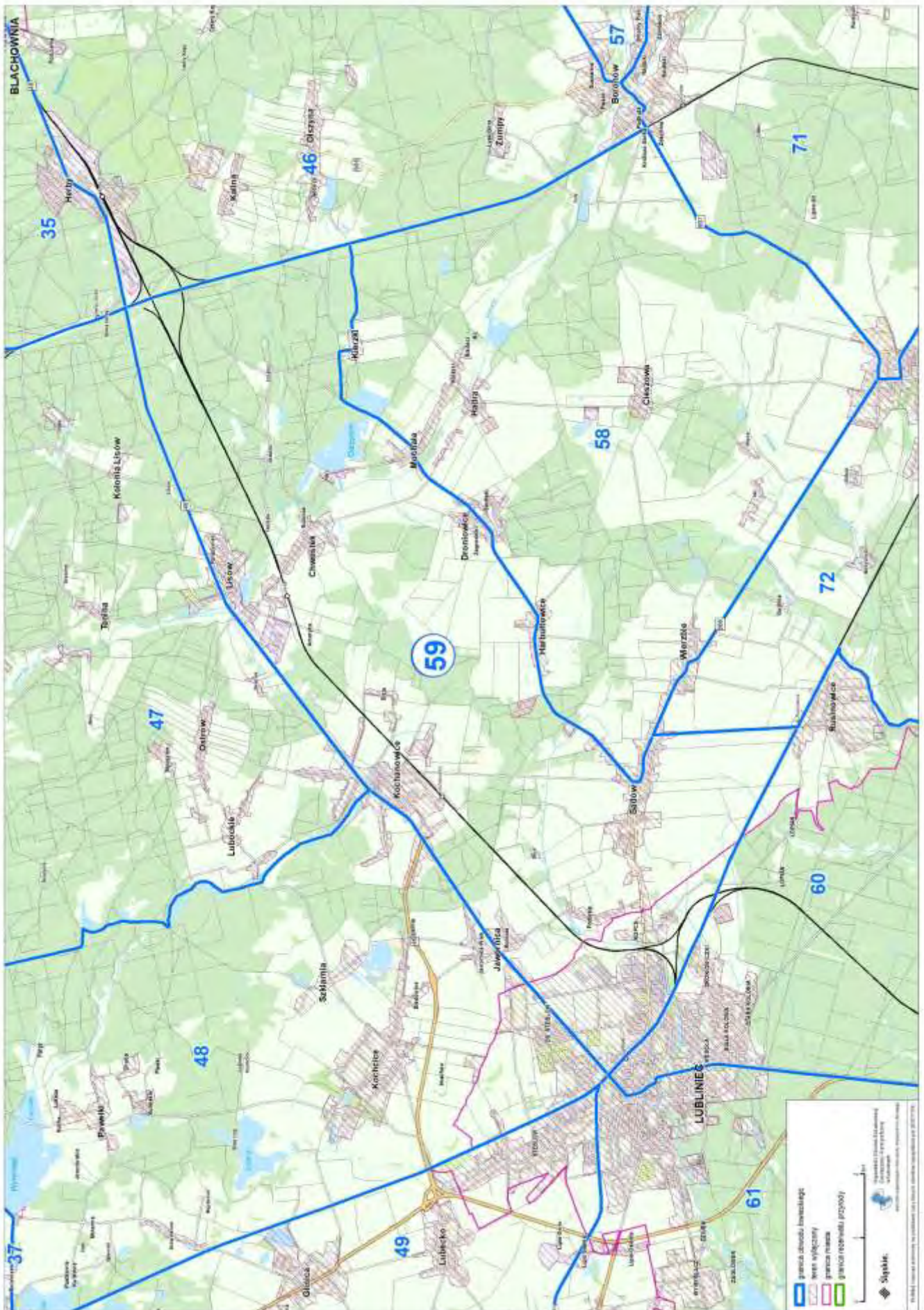


Przebieg graficzny granicy obwodu łowieckiego nr 58 oraz wyłączeń, o których mowa w art. 26 ustawy Prawo łowieckie



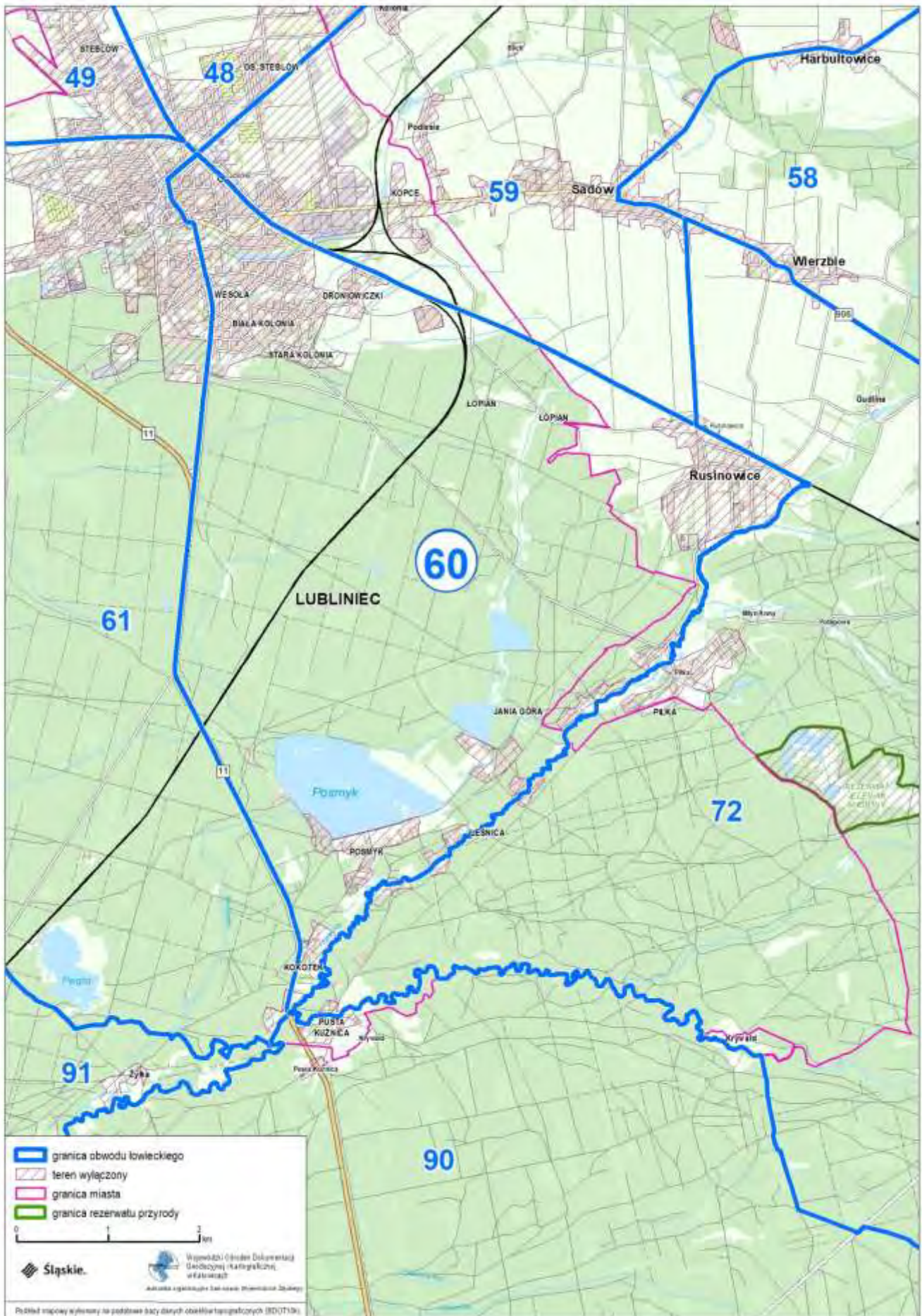


Przebieg graficzny granicy obwodu łowieckiego nr 59 oraz wyłączeń, o których mowa w art. 26 ustawy Prawo łowieckie



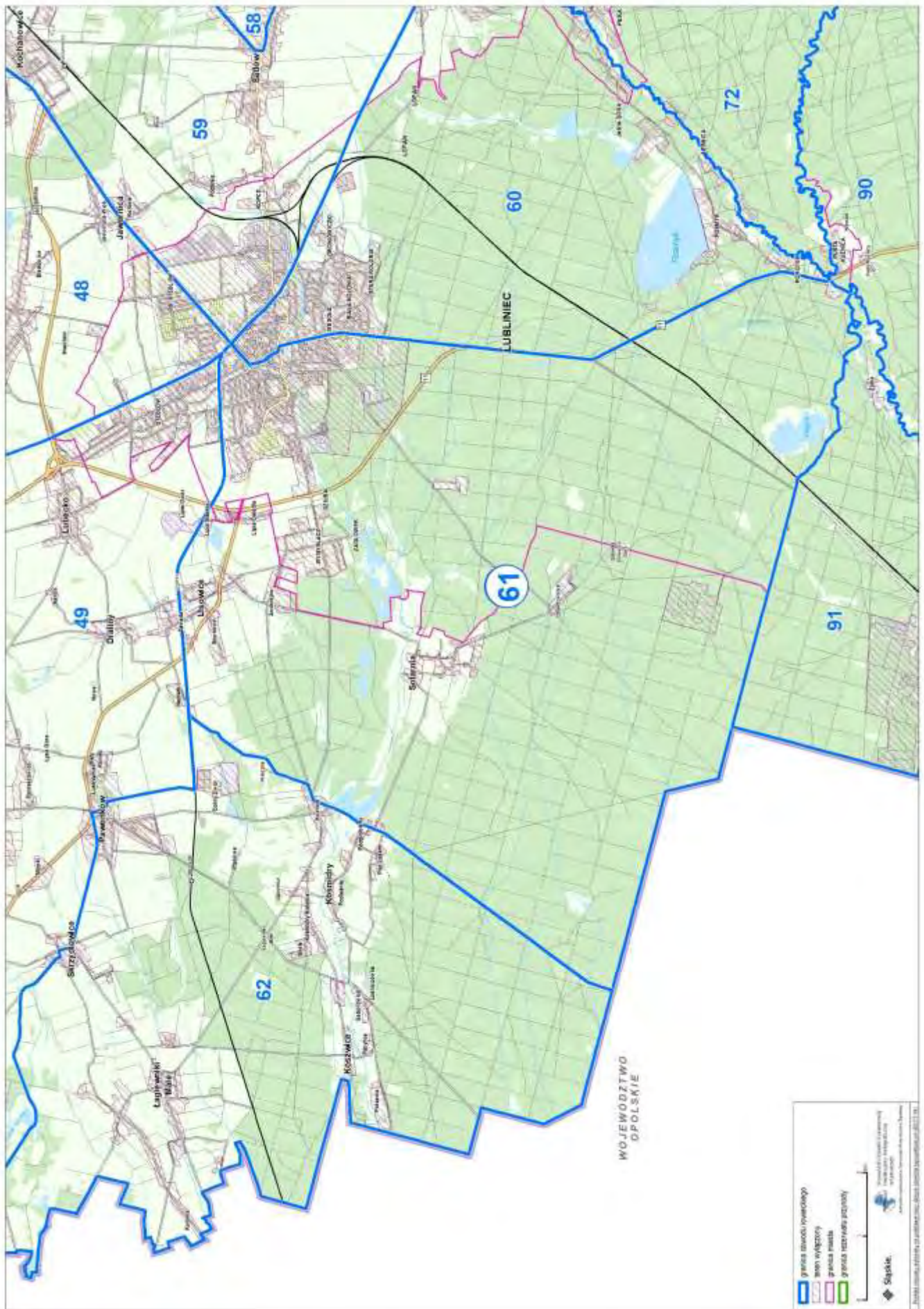


Przebieg graficzny granicy obwodu łowieckiego nr 60 oraz wyłączeń, o których mowa w art. 26 ustawy Prawo łowieckie



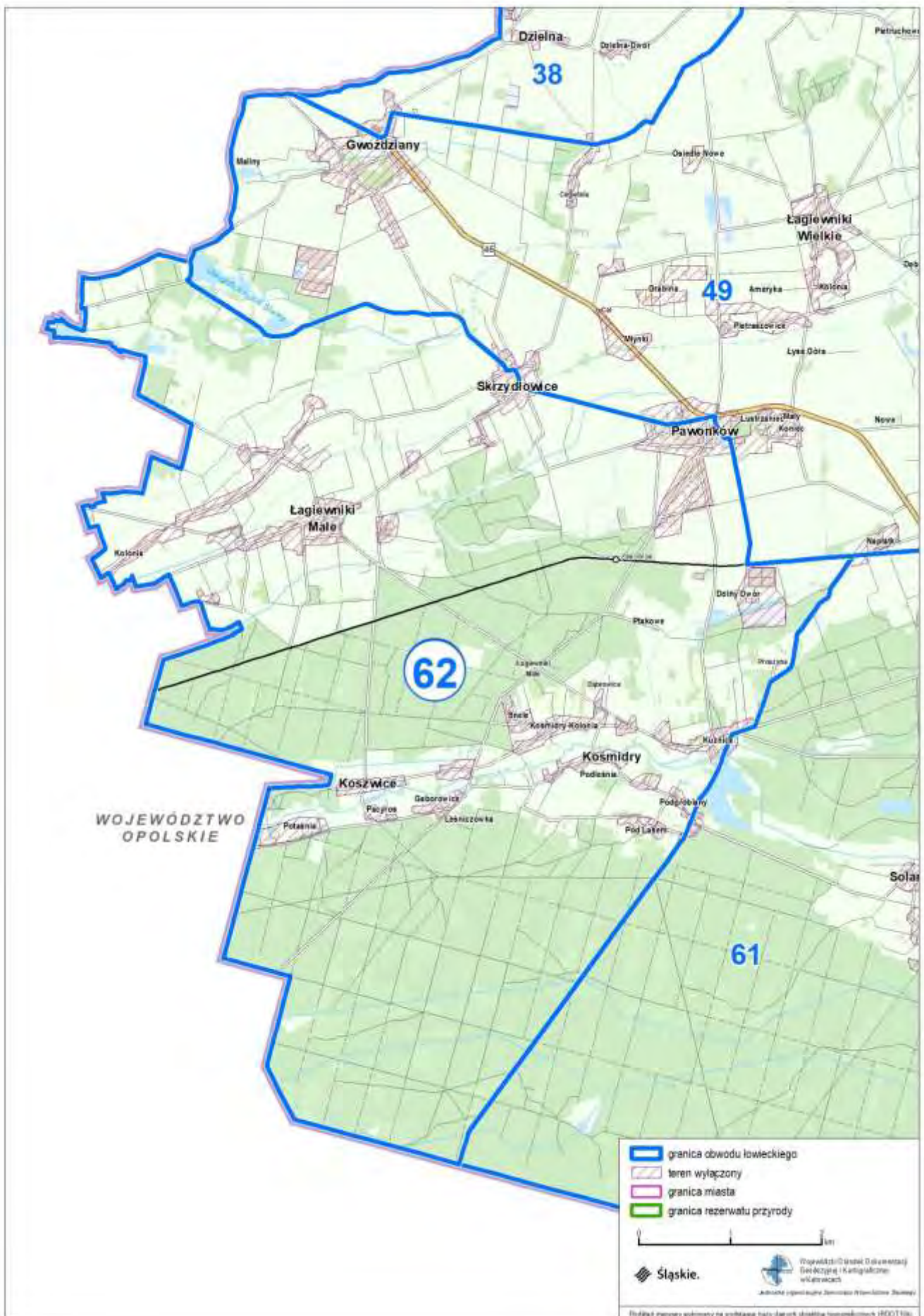


Przebieg graficzny granicy obwodu łowieckiego nr 61 oraz wyłączeń, o których mowa w art. 26 ustawy Prawo łowieckie





Przebieg graficzny granicy obwodu łowieckiego nr 62 oraz wyłączeń, o których mowa w art. 26 ustawy Prawo łowieckie



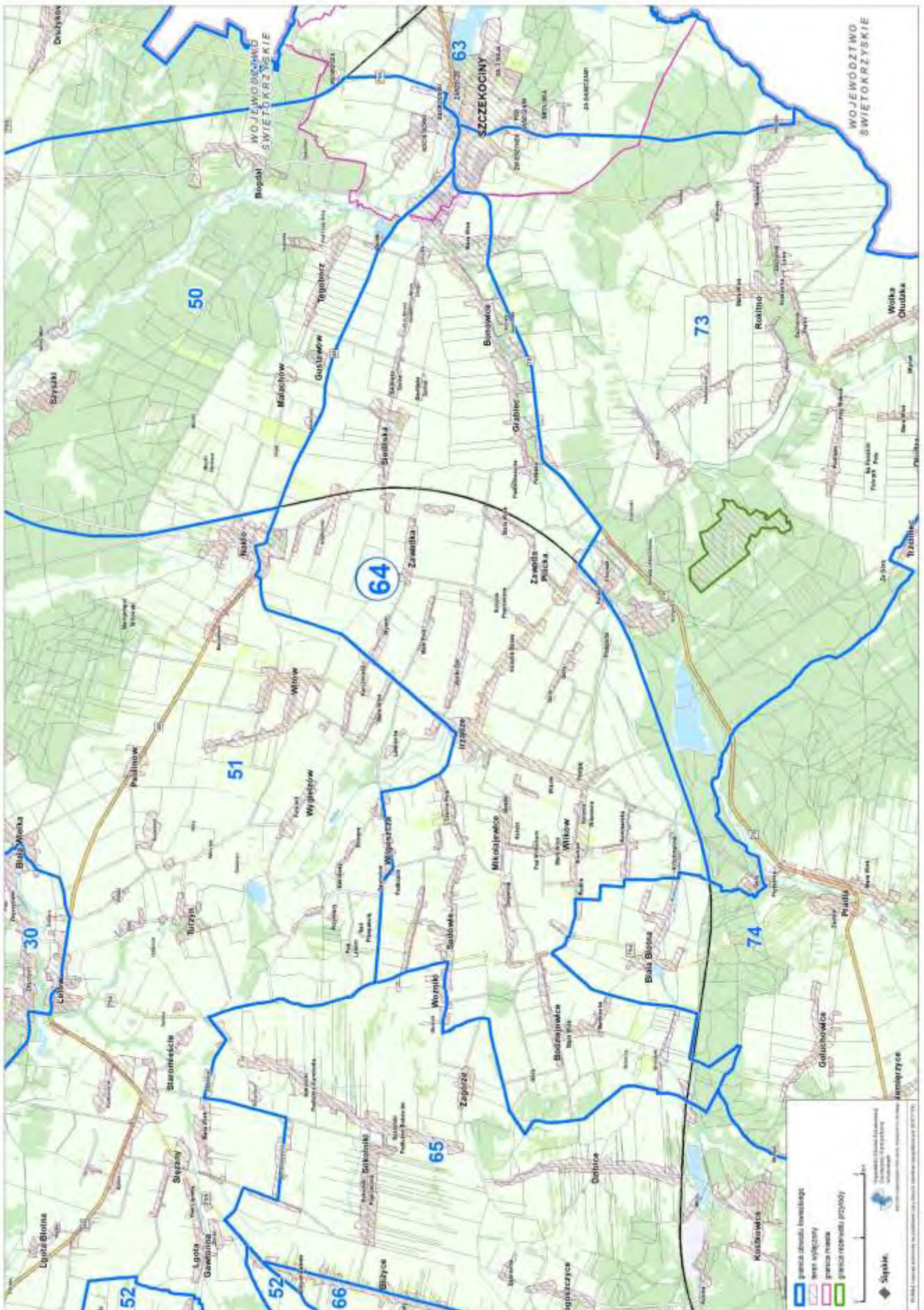


Przebieg graficzny granicy obwodu łowieckiego nr 63 oraz wyłączeń, o których mowa w art. 26 ustawy Prawo łowieckie



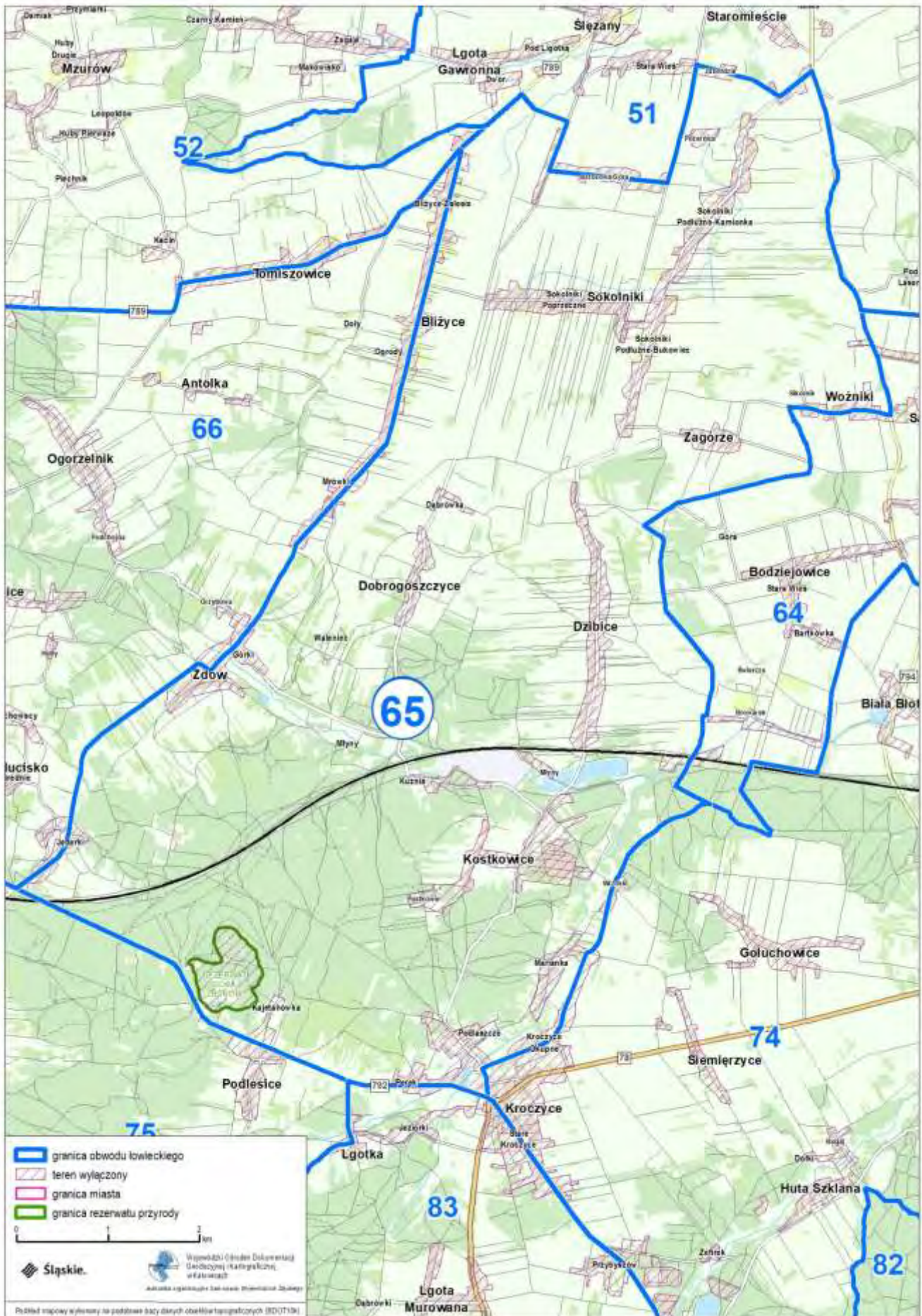


Przebieg graficzny granicy obwodu łowieckiego nr 64 oraz wyłączeń, o których mowa w art. 26 ustawy Prawo łowieckie



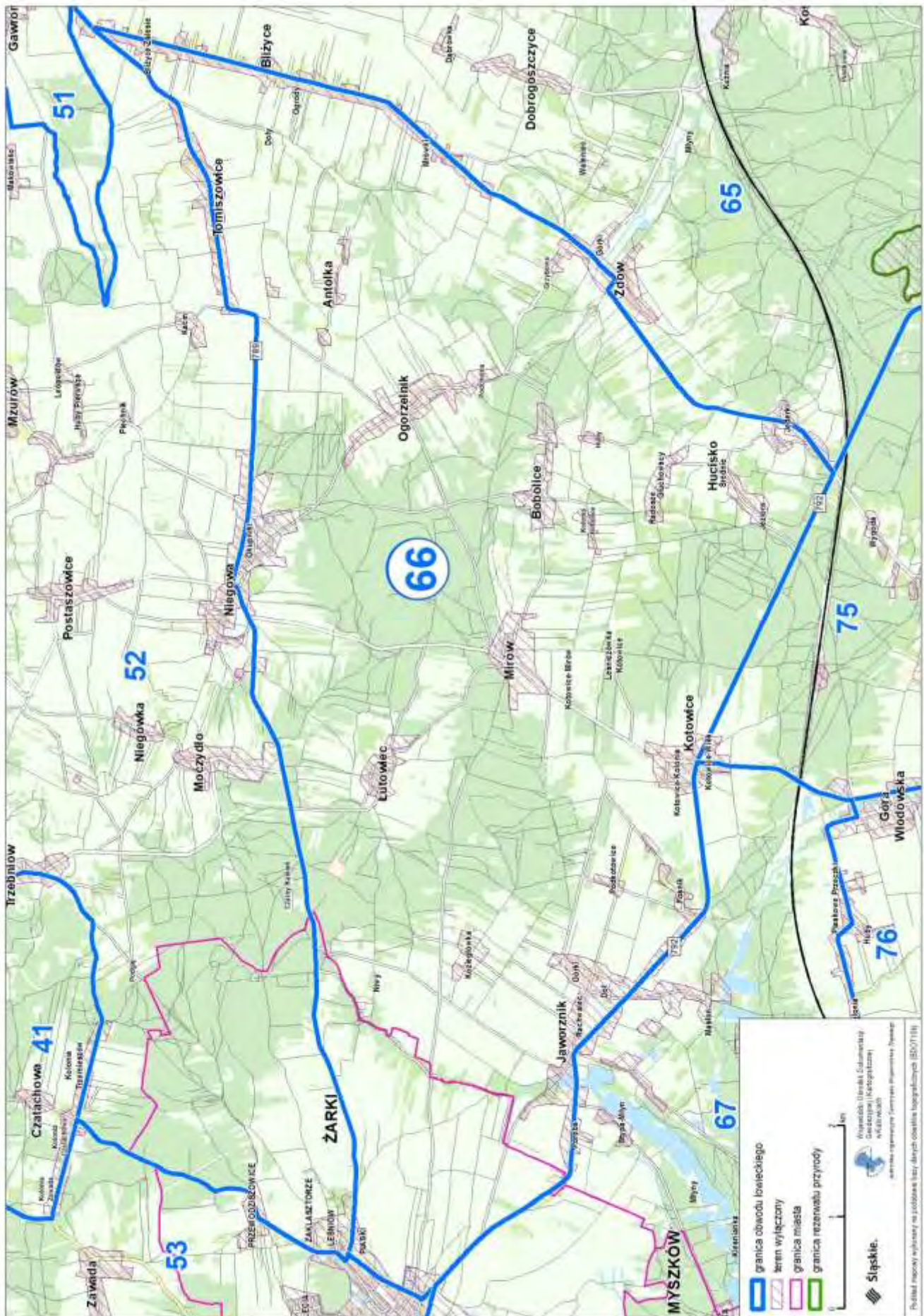


Przebieg graficzny granicy obwodu łowieckiego nr 65 oraz wyłączeń, o których mowa w art. 26 ustawy Prawo łowieckie





Przebieg graficzny granicy obwodu łowieckiego nr 66 oraz wyłączeń, o których mowa w art. 26 ustawy Prawo łowieckie



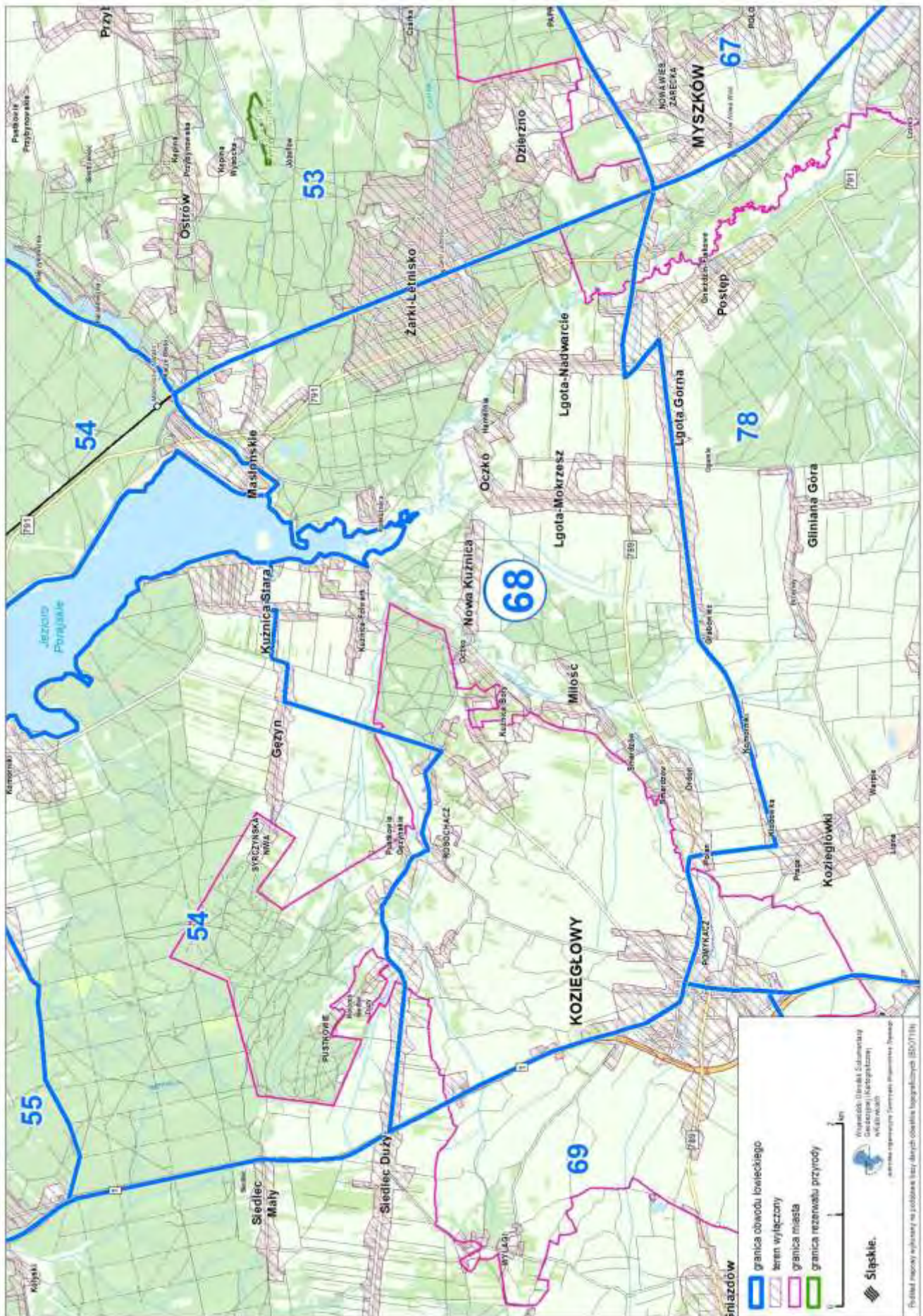


Przebieg graficzny granicy obwodu łowieckiego nr 67 oraz wyłączeń, o których mowa w art. 26 ustawy Prawo łowieckie





Przebieg graficzny granicy obwodu łowieckiego nr 68 oraz wyłączeń, o których mowa w art. 26 ustawy Prawo łowieckie





Przebieg graficzny granicy obwodu łowieckiego nr 69 oraz wyłączeń, o których mowa w art. 26 ustawy Prawo łowieckie





Przebieg graficzny granicy obwodu łowieckiego nr 70 oraz wyłączeń, o których mowa w art. 26 ustawy Prawo łowieckie



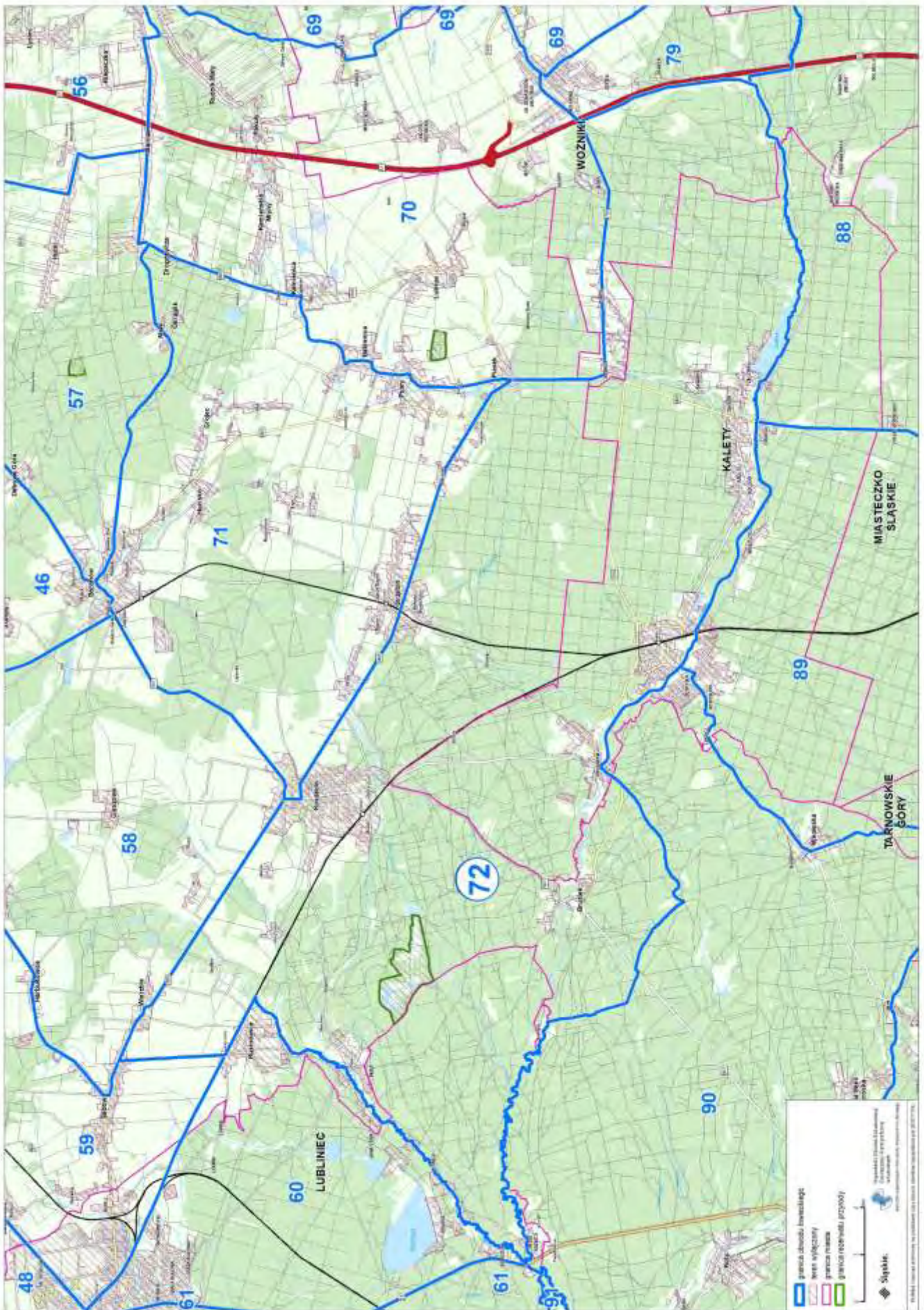


Przebieg graficzny granicy obwodu łowieckiego nr 71 oraz wyłączeń, o których mowa w art. 26 ustawy Prawo łowieckie





Przebieg graficzny granicy obwodu łowieckiego nr 72 oraz wyłączeń, o których mowa w art. 26 ustawy Prawo łowieckie





Przebieg graficzny granicy obwodu łowieckiego nr 73 oraz wyłączeń, o których mowa w art. 26 ustawy Prawo łowieckie



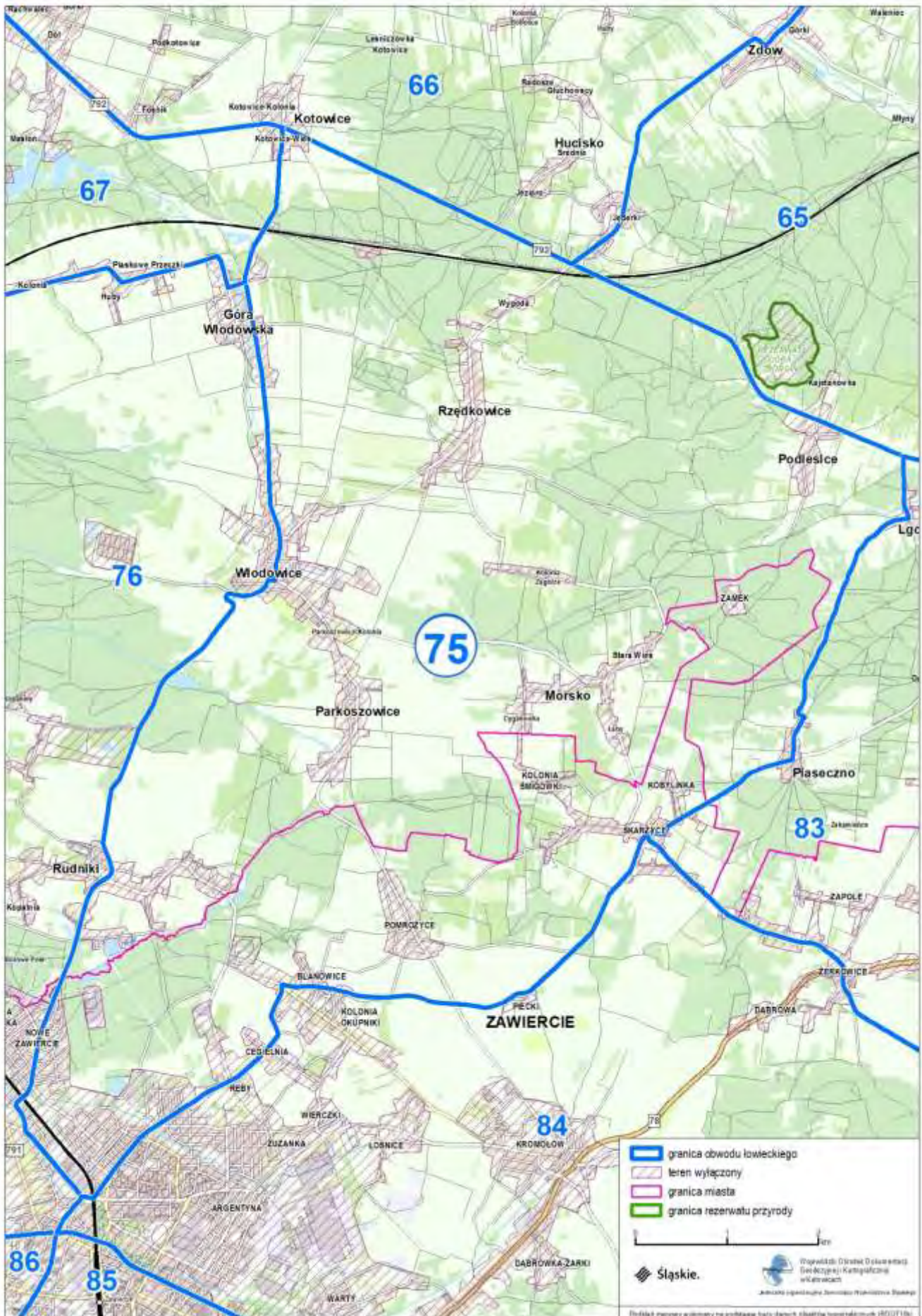


Przebieg graficzny granicy obwodu łowieckiego nr 74 oraz wyłączeń, o których mowa w art. 26 ustawy Prawo łowieckie





Przebieg graficzny granicy obwodu łowieckiego nr 75 oraz wyłączeń, o których mowa w art. 26 ustawy Prawo łowieckie





Przebieg graficzny granicy obwodu łowieckiego nr 76 oraz wyłączeń, o których mowa w art. 26 ustawy Prawo łowieckie





Przebieg graficzny granicy obwodu łowieckiego nr 77 oraz wyłączeń, o których mowa w art. 26 ustawy Prawo łowieckie





Przebieg graficzny granicy obwodu łowieckiego nr 78 oraz wyłączeń, o których mowa w art. 26 ustawy Prawo łowieckie





Przebieg graficzny granicy obwodu łowieckiego nr 79 oraz wyłączeń, o których mowa w art. 26 ustawy Prawo łowieckie





Przebieg graficzny granicy obwodu łowieckiego nr 80 oraz wyłączeń, o których mowa w art. 26 ustawy Prawo łowieckie









Przebieg graficzny granicy obwodu łowieckiego nr 82 oraz wyłączeń, o których mowa w art. 26 ustawy Prawo łowieckie





Przebieg graficzny granicy obwodu łowieckiego nr 83 oraz wyłączeń, o których mowa w art. 26 ustawy Prawo łowieckie

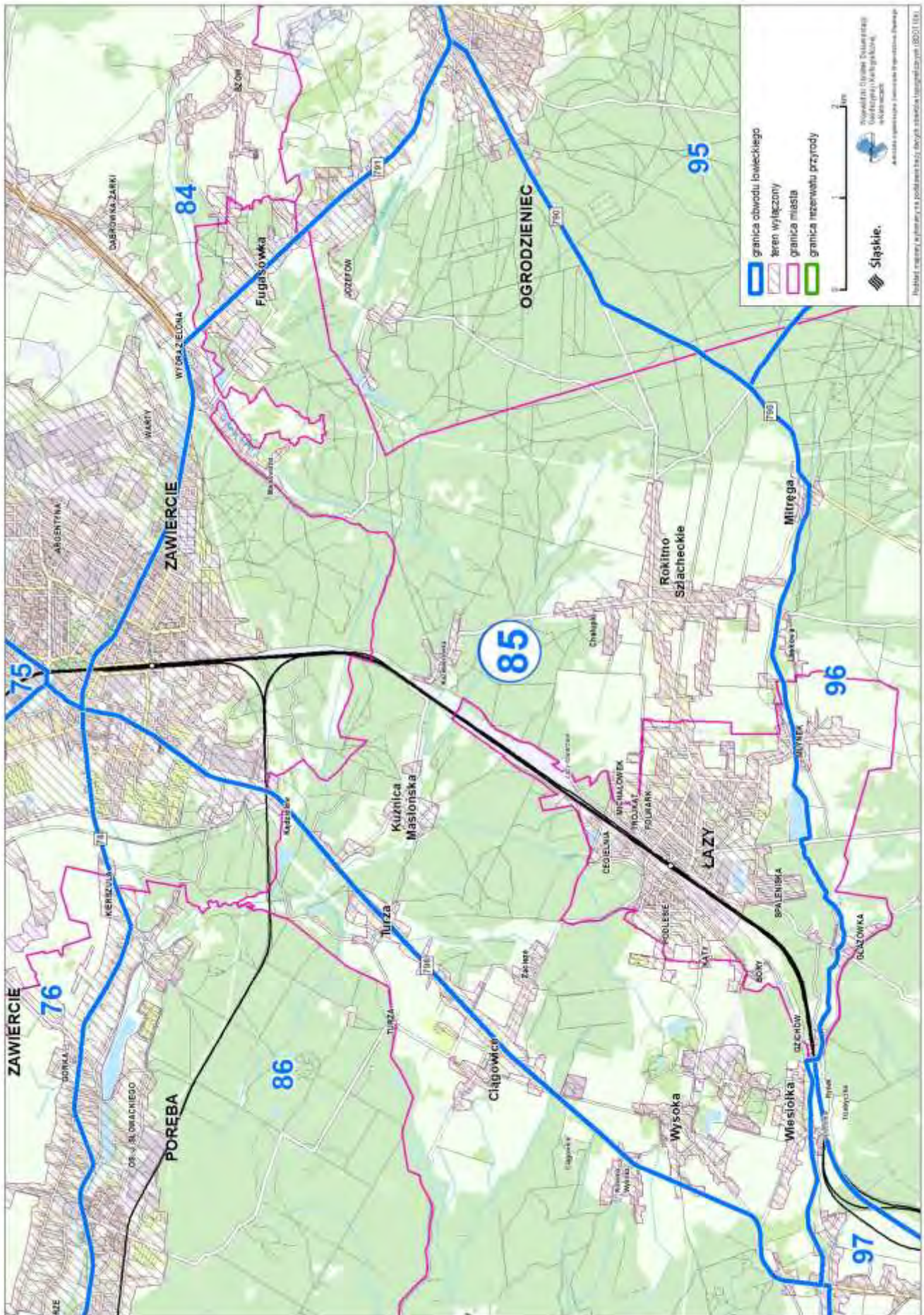






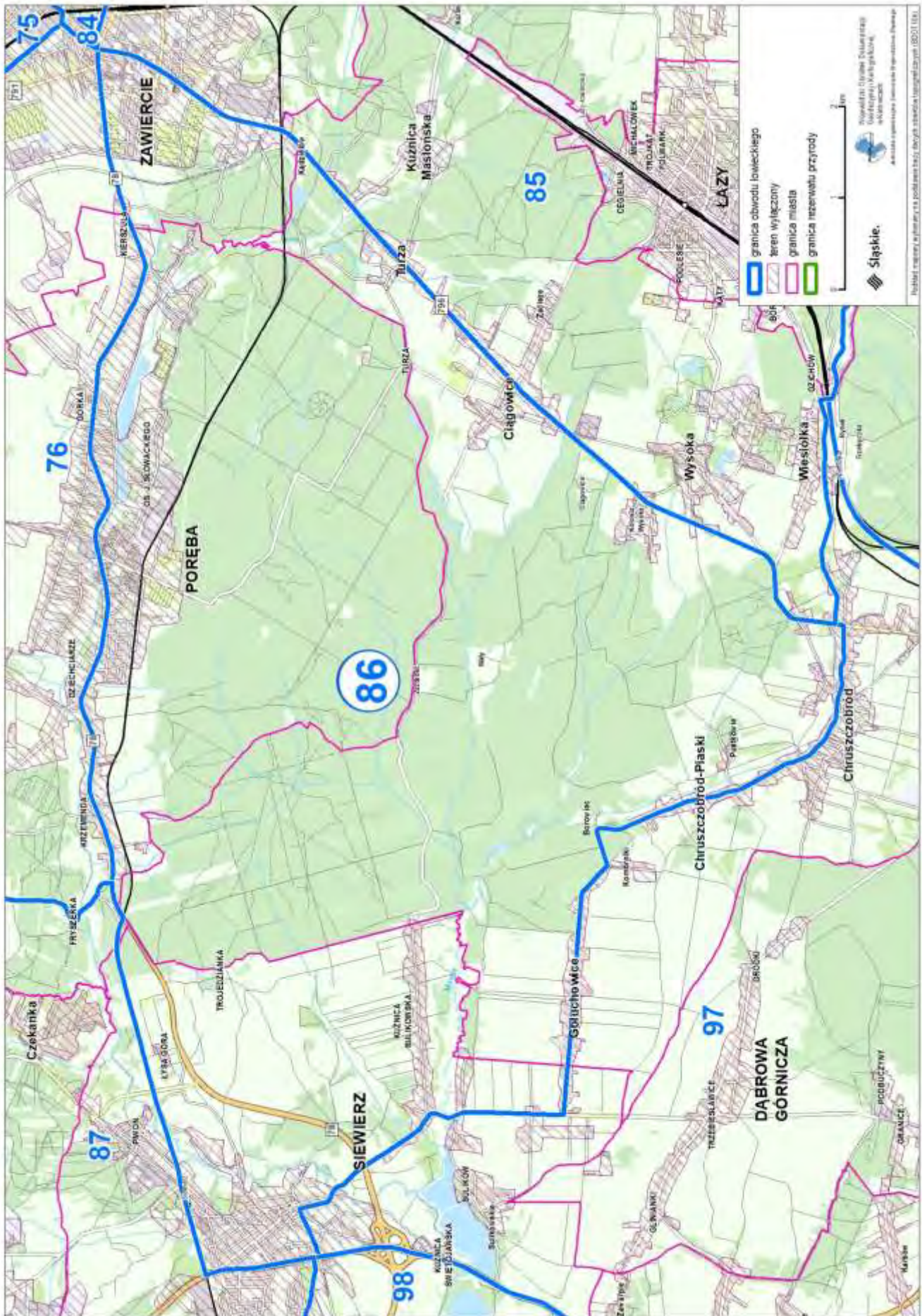


Przebieg graficzny granicy obwodu łowieckiego nr 85 oraz wyłączeń, o których mowa w art. 26 ustawy Prawo łowieckie



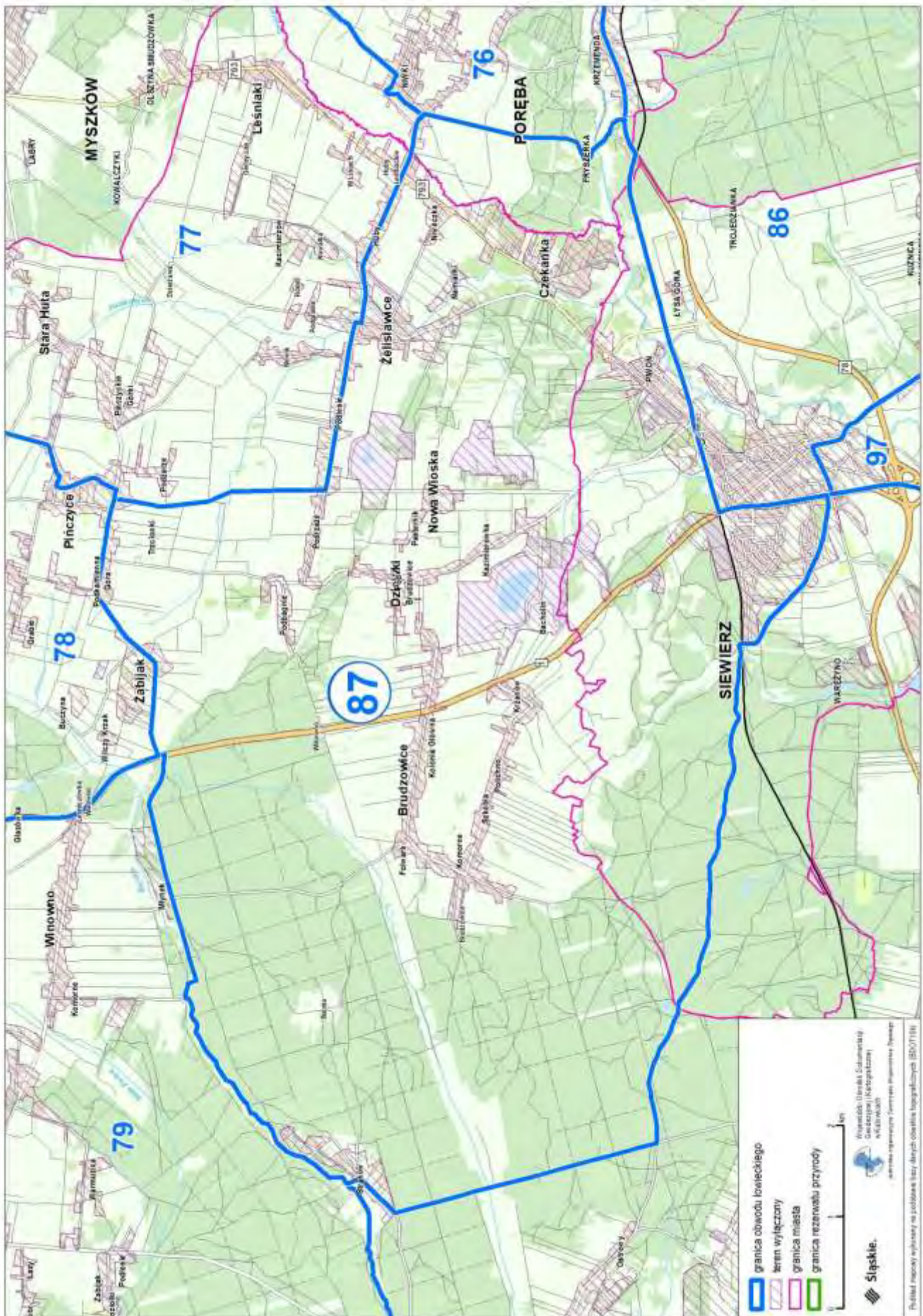


Przebieg graficzny granicy obwodu łowieckiego nr 86 oraz wyłączeń, o których mowa w art. 26 ustawy Prawo łowieckie



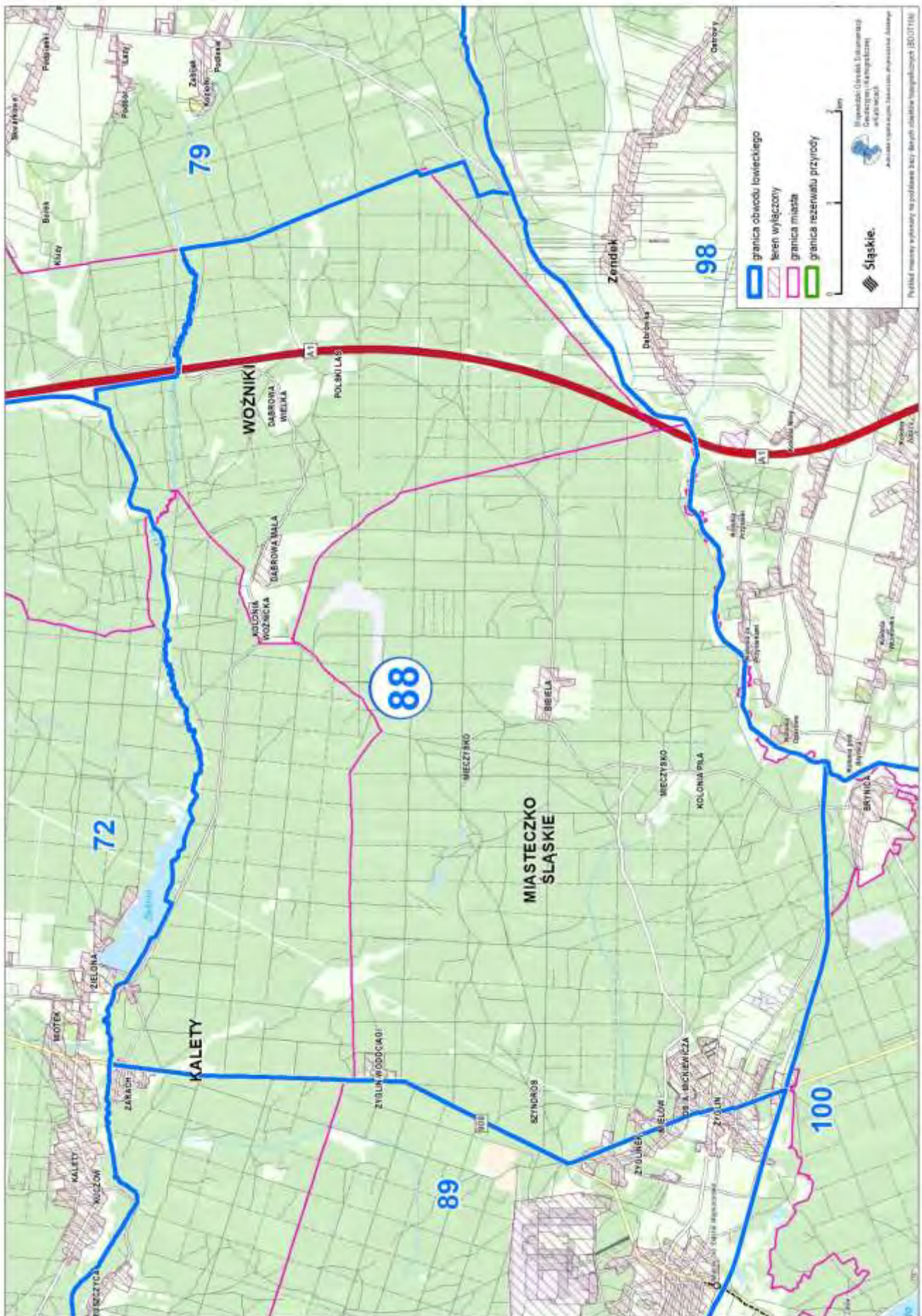


Przebieg graficzny granicy obwodu łowieckiego nr 87 oraz wyłączeń, o których mowa w art. 26 ustawy Prawo łowieckie



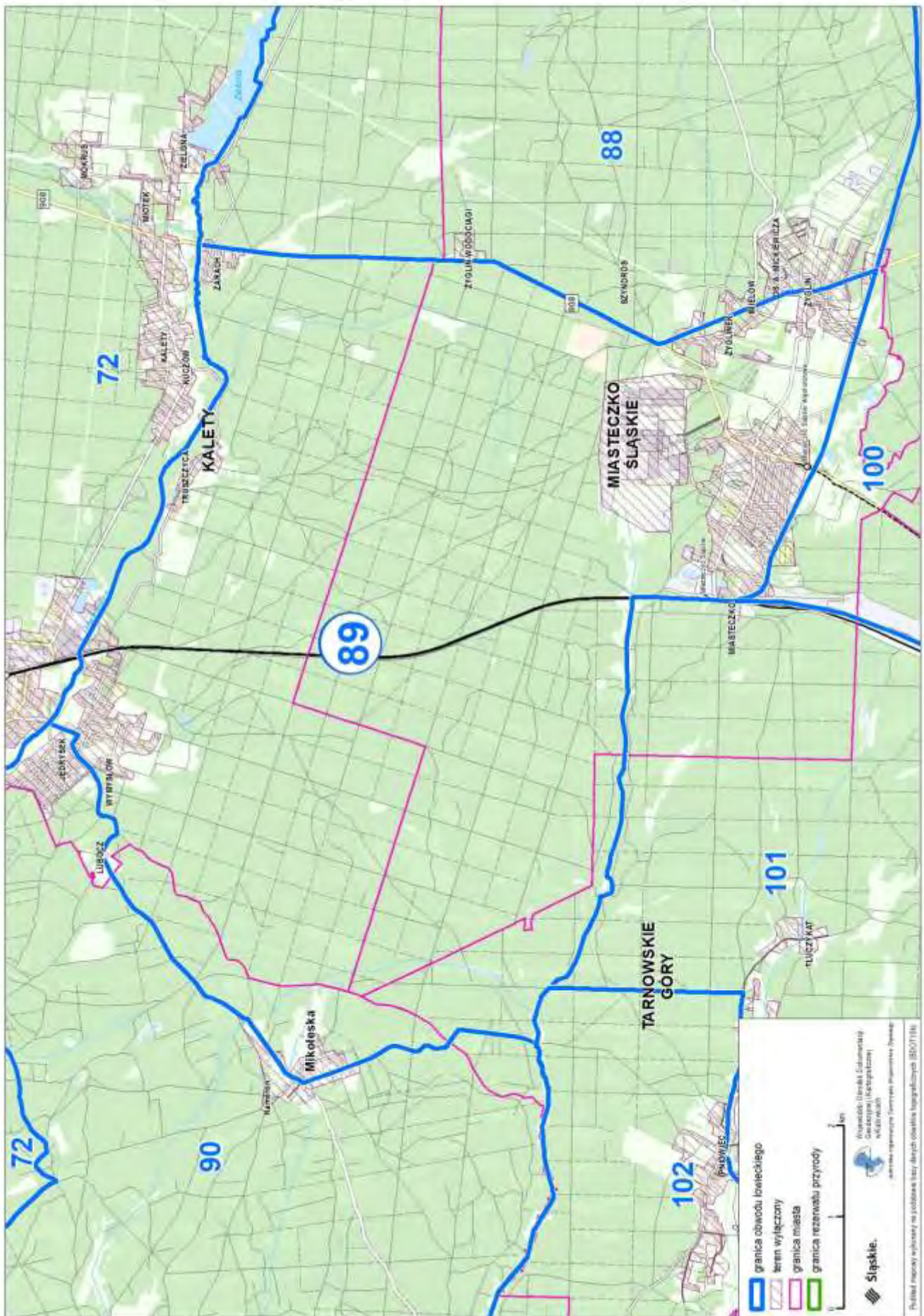


Przebieg graficzny granicy obwodu łowieckiego nr 88 oraz wyłączeń, o których mowa w art. 26 ustawy Prawo łowieckie



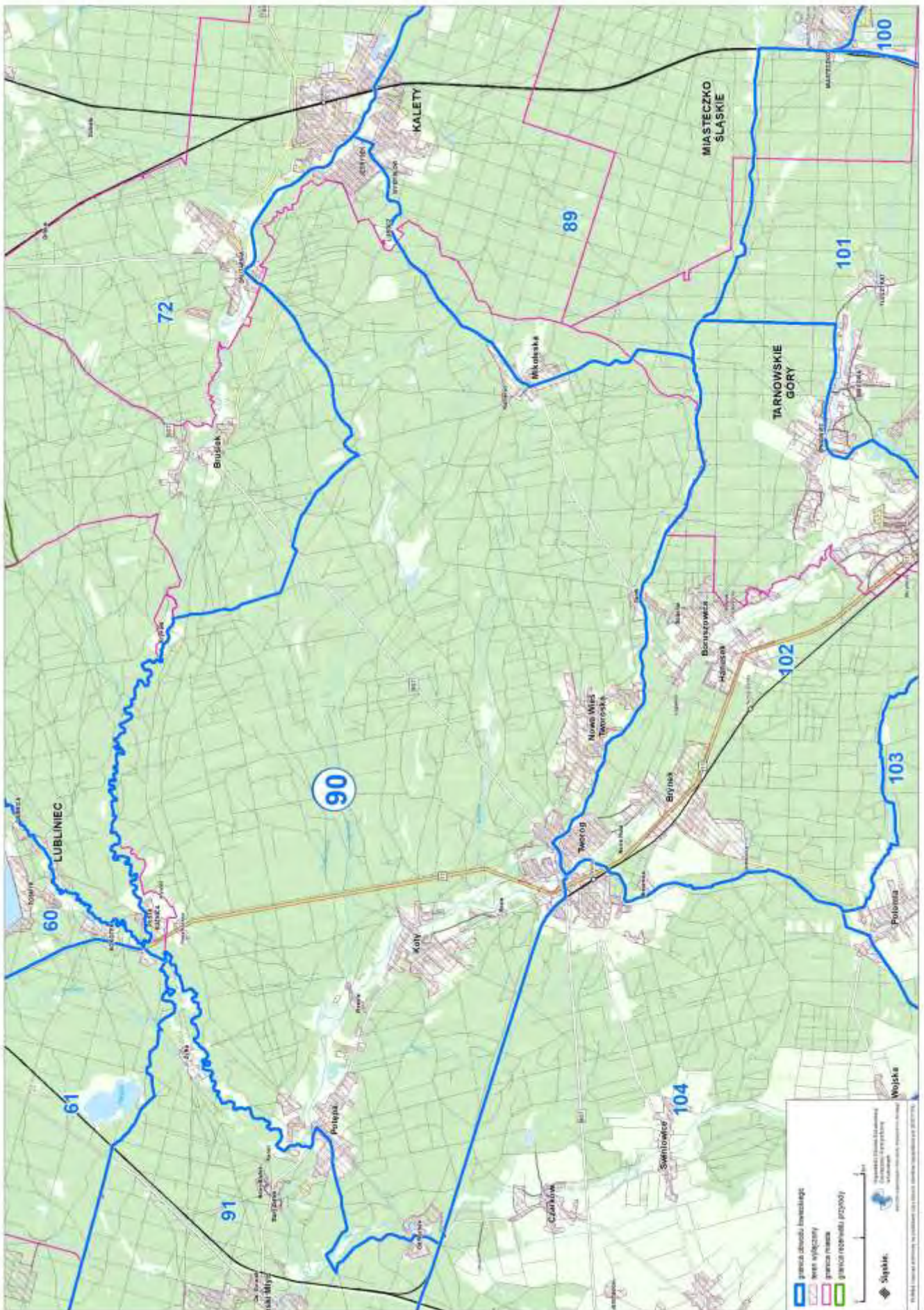


Przebieg graficzny granicy obwodu łowieckiego nr 89 oraz wyłączeń, o których mowa w art. 26 ustawy Prawo łowieckie





Przebieg graficzny granicy obwodu łowieckiego nr 90 oraz wyłączeń, o których mowa w art. 26 ustawy Prawo łowieckie









Przebieg graficzny granicy obwodu łowieckiego nr 92 oraz wyłączeń, o których mowa w art. 26 ustawy Prawo łowieckie





Przebieg graficzny granicy obwodu łowieckiego nr 93 oraz wyłączeń, o których mowa w art. 26 ustawy Prawo łowieckie



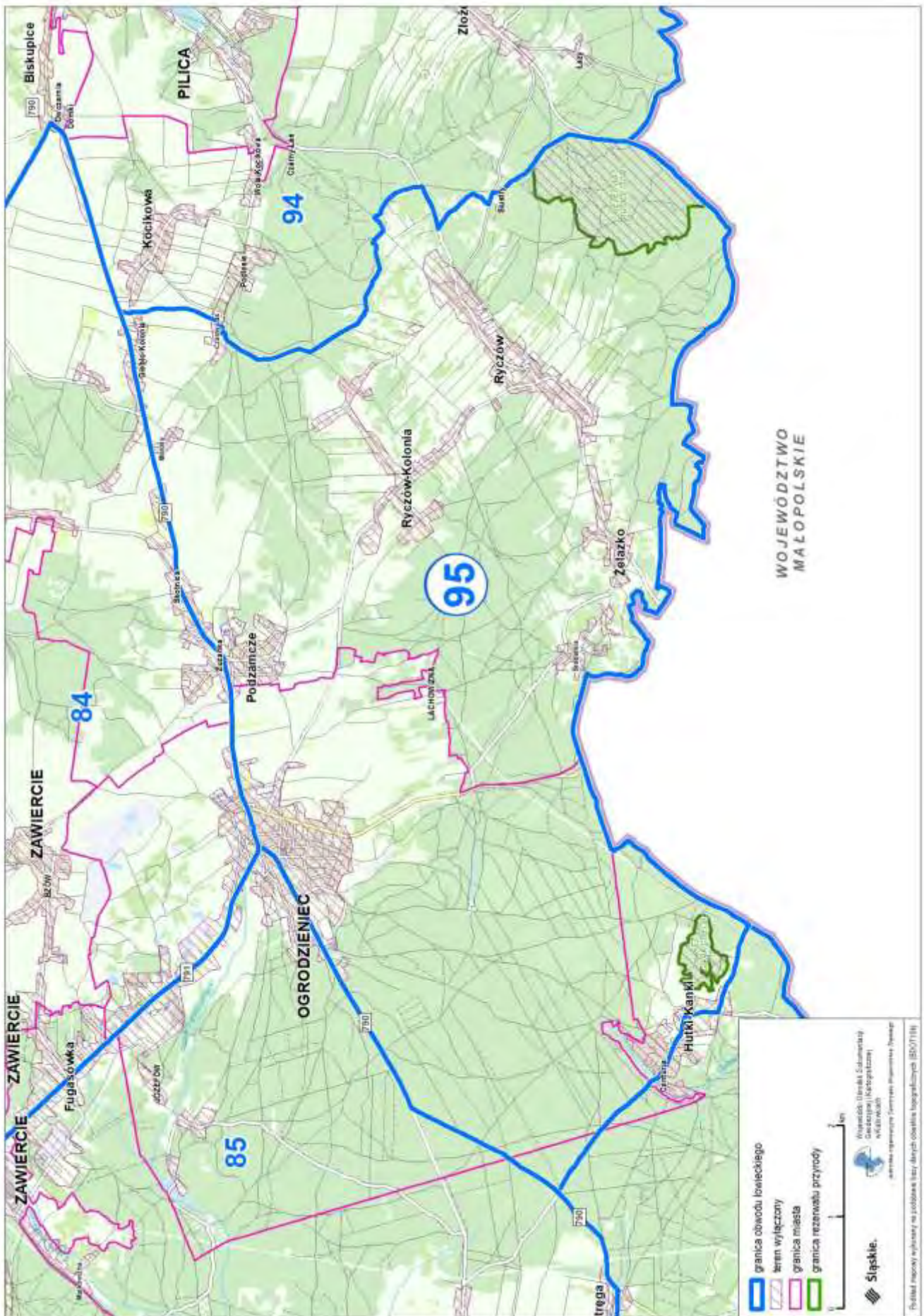


Przebieg graficzny granicy obwodu łowieckiego nr 94 oraz wyłączeń, o których mowa w art. 26 ustawy Prawo łowieckie



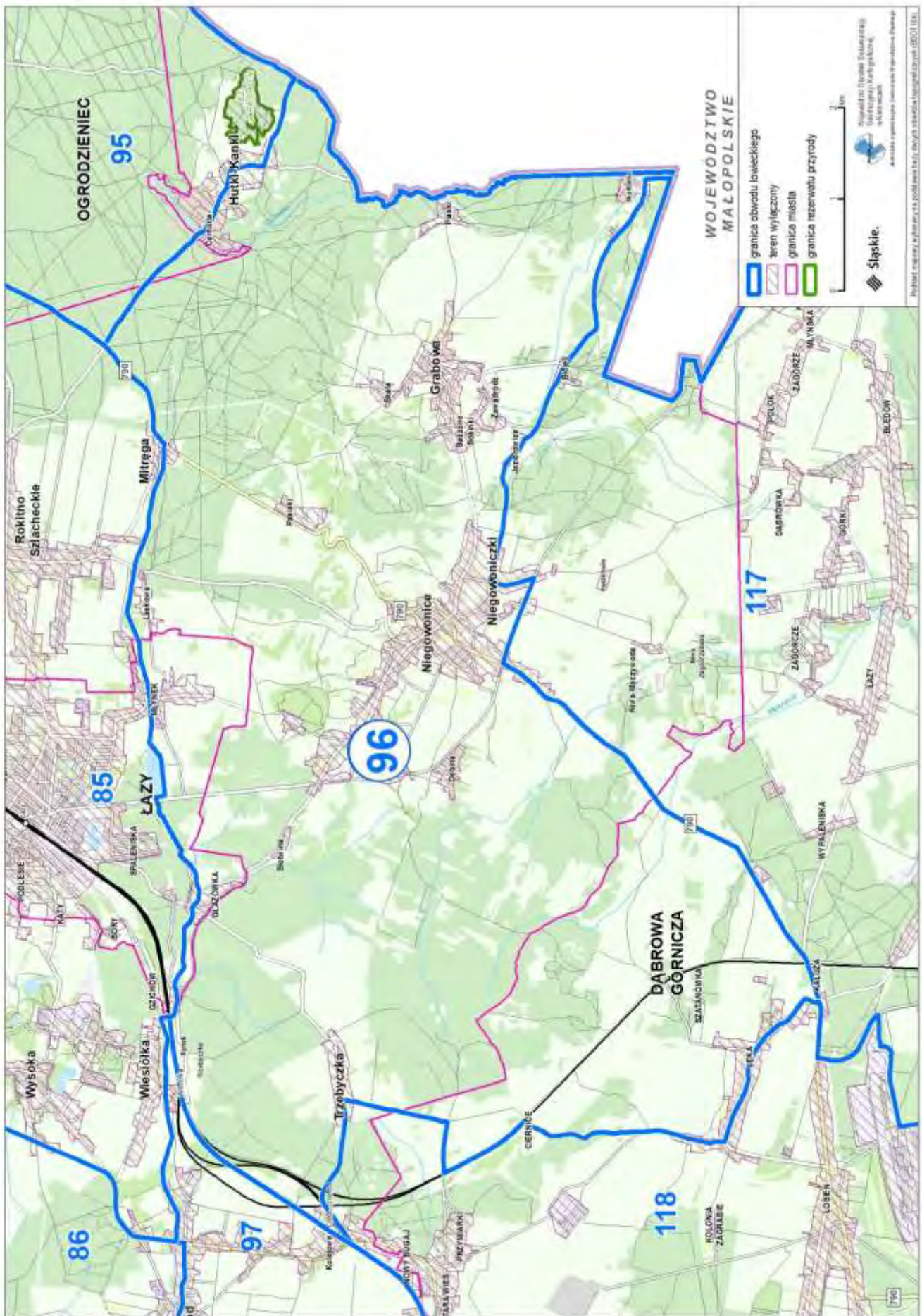


Przebieg graficzny granicy obwodu łowieckiego nr 95 oraz wyłączeń, o których mowa w art. 26 ustawy Prawo łowieckie





Przebieg graficzny granicy obwodu łowieckiego nr 96 oraz wyłączeń, o których mowa w art. 26 ustawy Prawo łowieckie



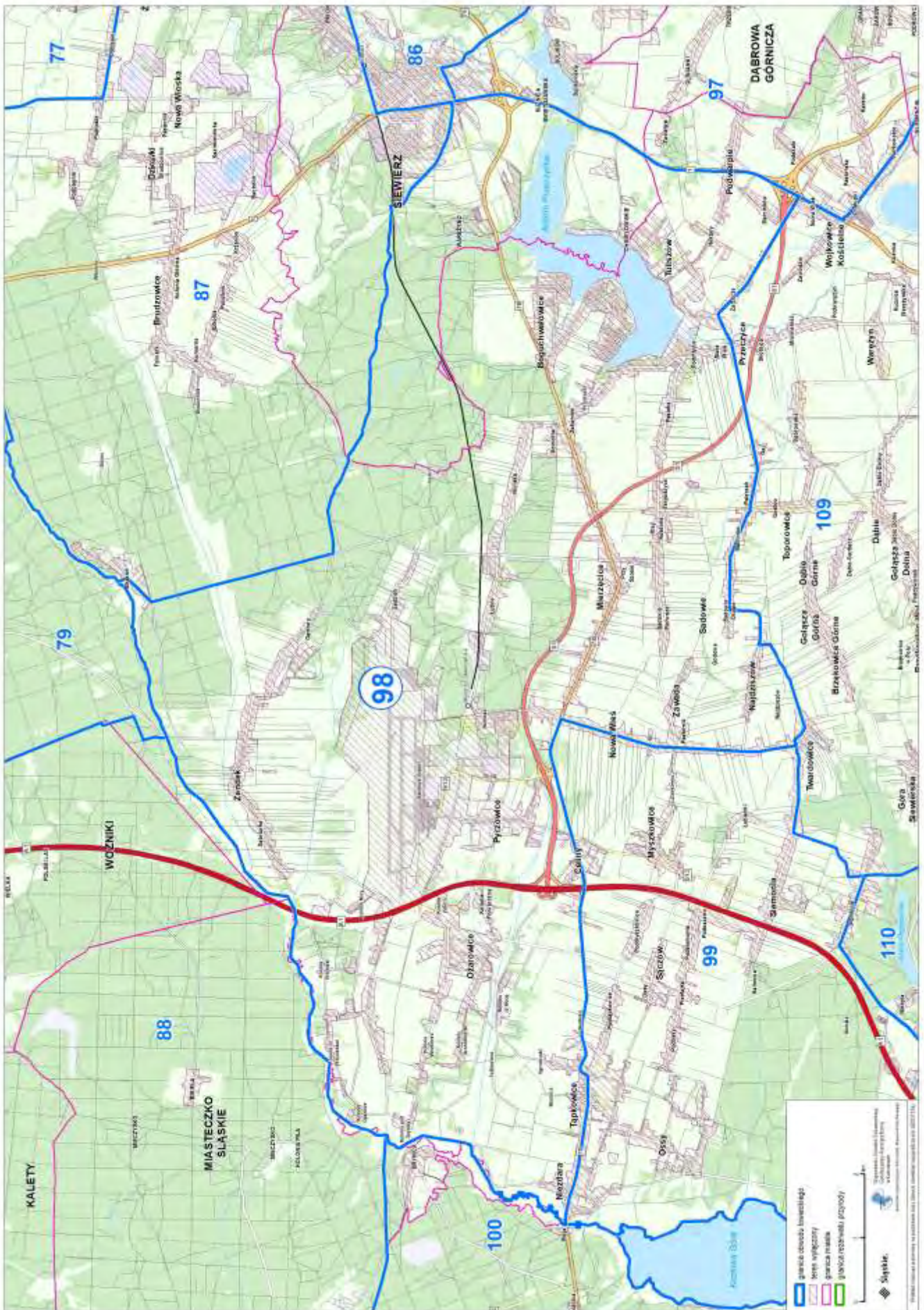


Przebieg graficzny granicy obwodu łowieckiego nr 97 oraz wyłączeń, o których mowa w art. 26 ustawy Prawo łowieckie





Przebieg graficzny granicy obwodu łowieckiego nr 98 oraz wyłączeń, o których mowa w art. 26 ustawy Prawo łowieckie



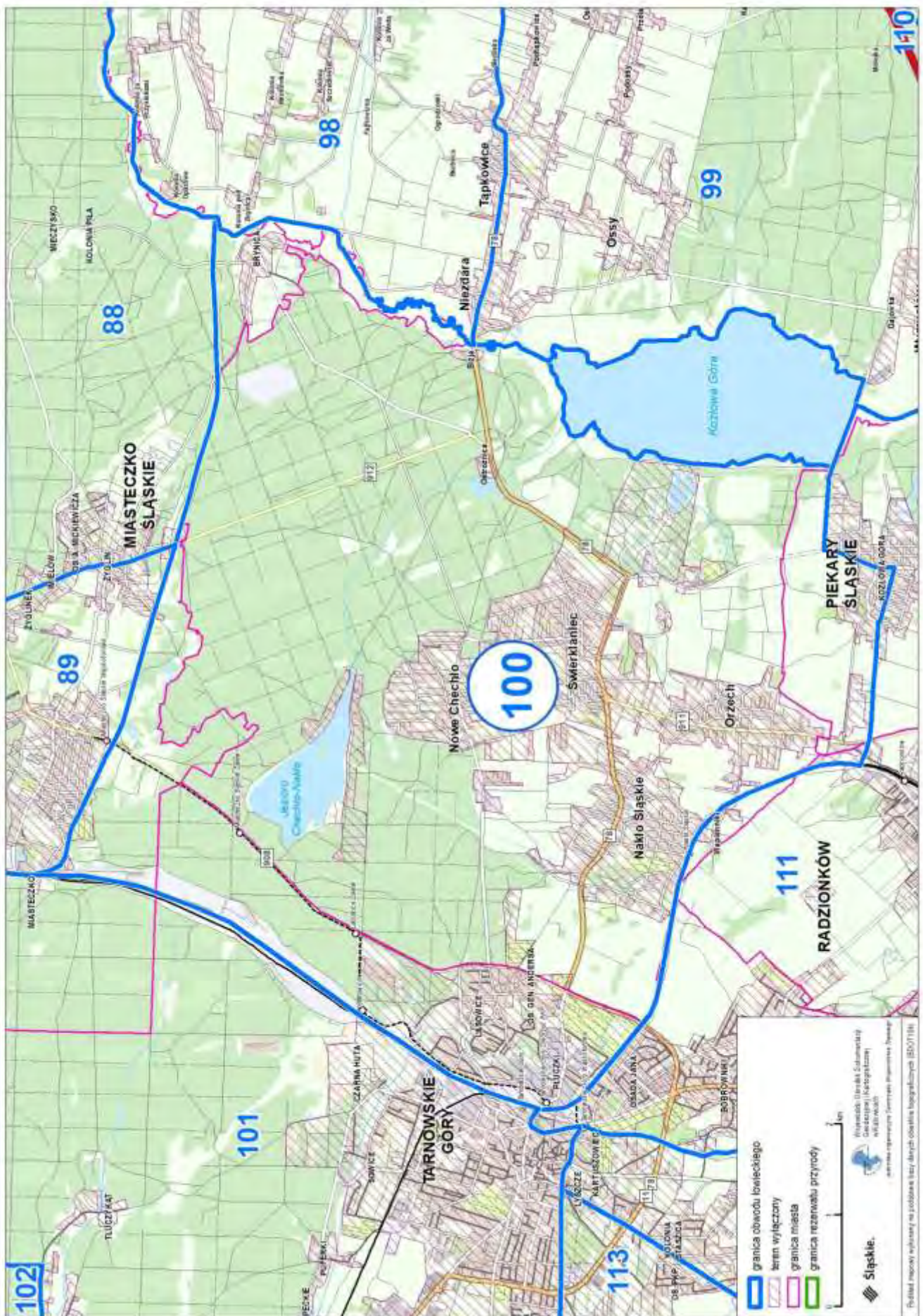


Przebieg graficzny granicy obwodu łowieckiego nr 99 oraz wyłączeń, o których mowa w art. 26 ustawy Prawo łowieckie



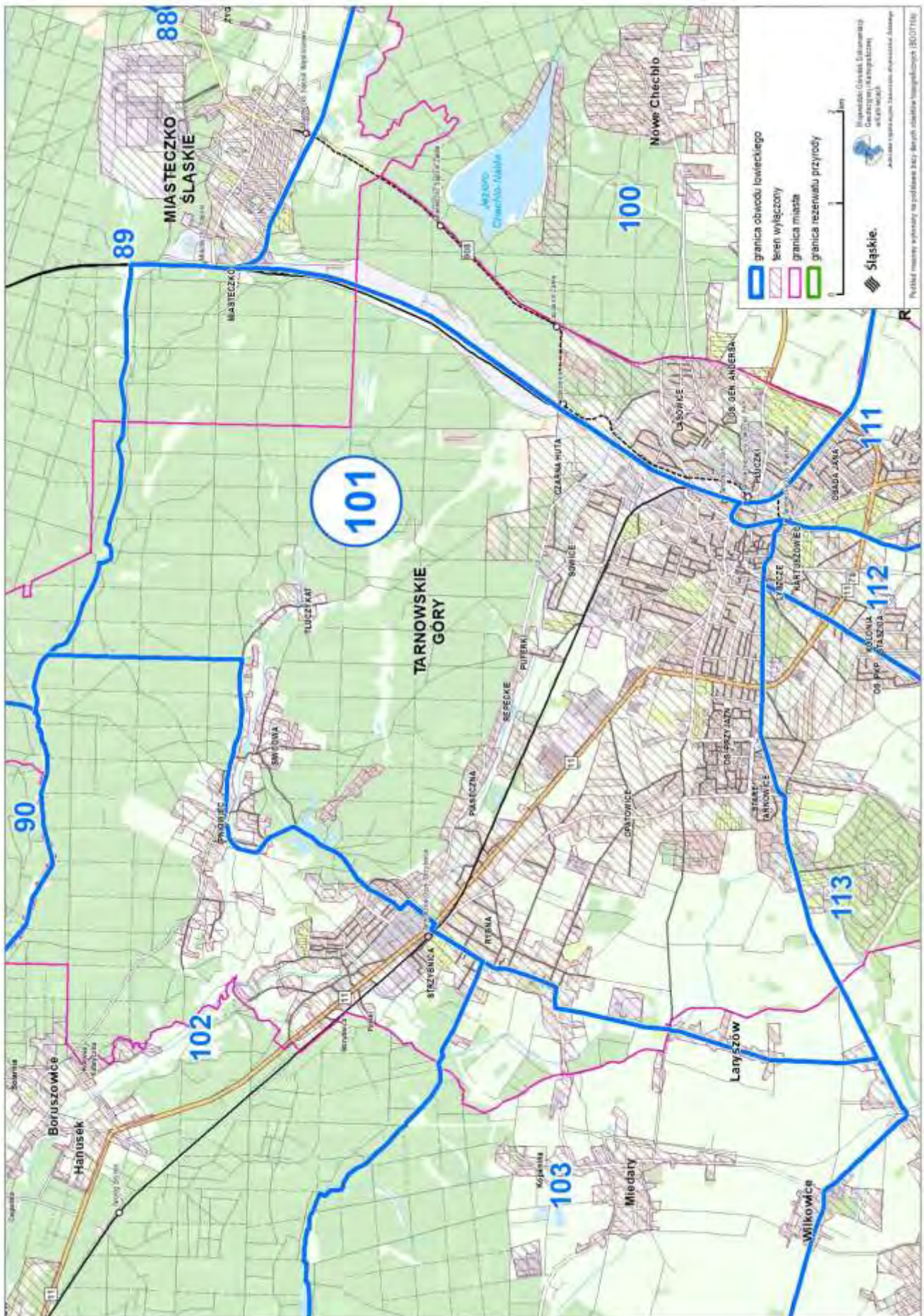


Przebieg graficzny granicy obwodu łowieckiego nr 100 oraz wyłączeń, o których mowa w art. 26 ustawy Prawo łowieckie





Przebieg graficzny granicy obwodu łowieckiego nr 101 oraz wyłączeń, o których mowa w art. 26 ustawy Prawo łowieckie





Przebieg graficzny granicy obwodu łowieckiego nr 102 oraz wyłączeń, o których mowa w art. 26 ustawy Prawo łowieckie

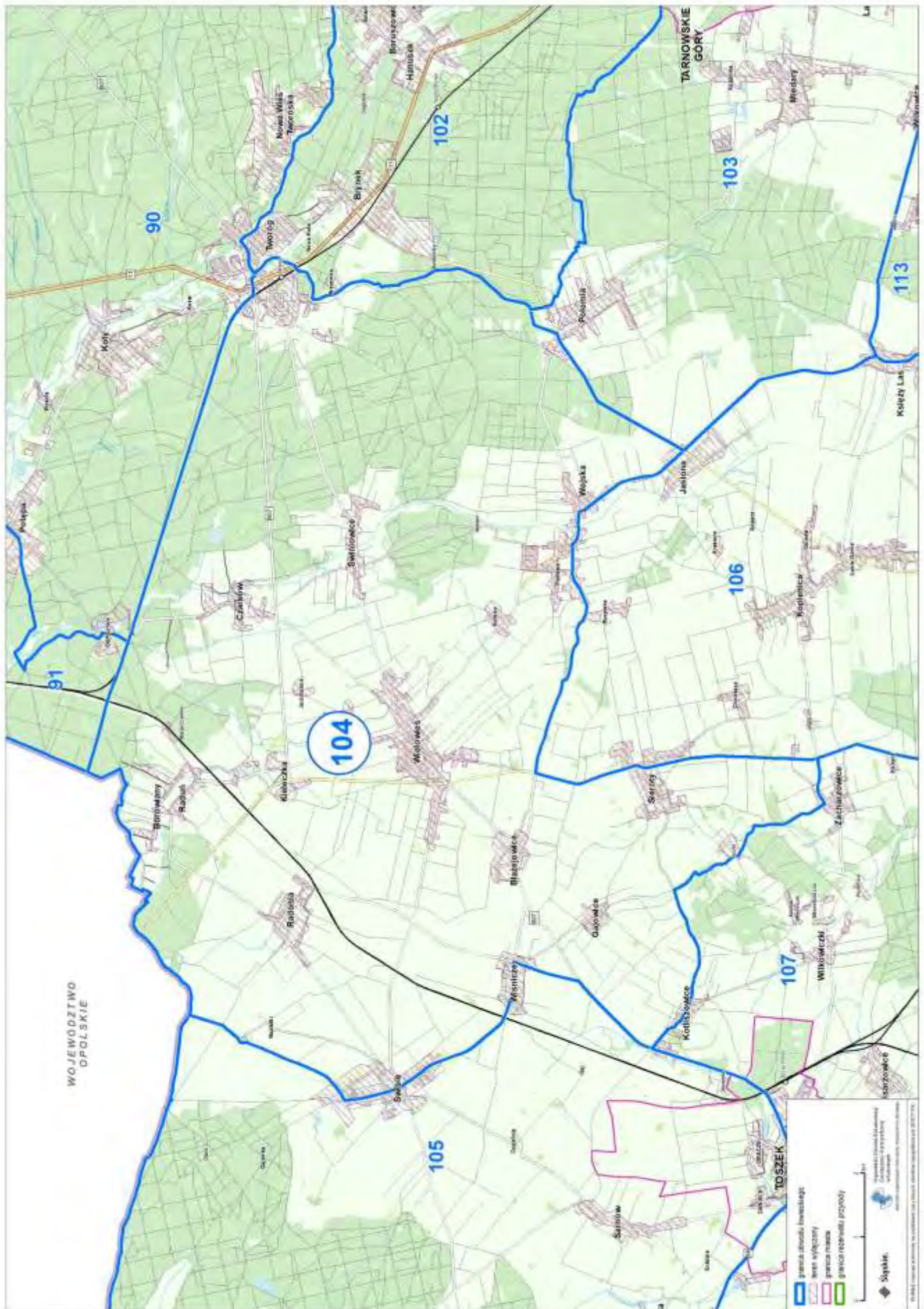






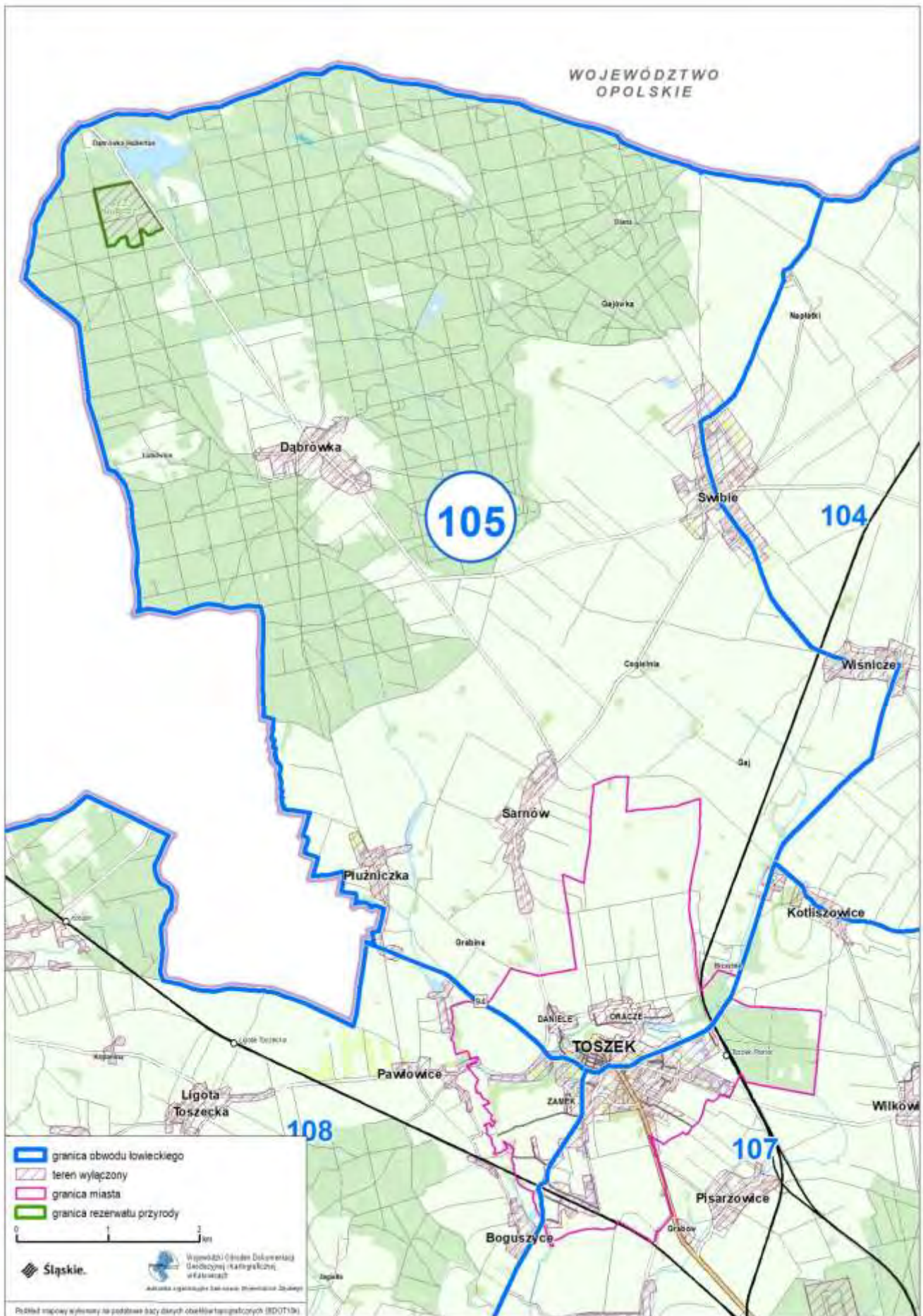


Przebieg graficzny granicy obwodu łowieckiego nr 104 oraz wyłączeń, o których mowa w art. 26 ustawy Prawo łowieckie





Przebieg graficzny granicy obwodu łowieckiego nr 105 oraz wyłączeń, o których mowa w art. 26 ustawy Prawo łowieckie



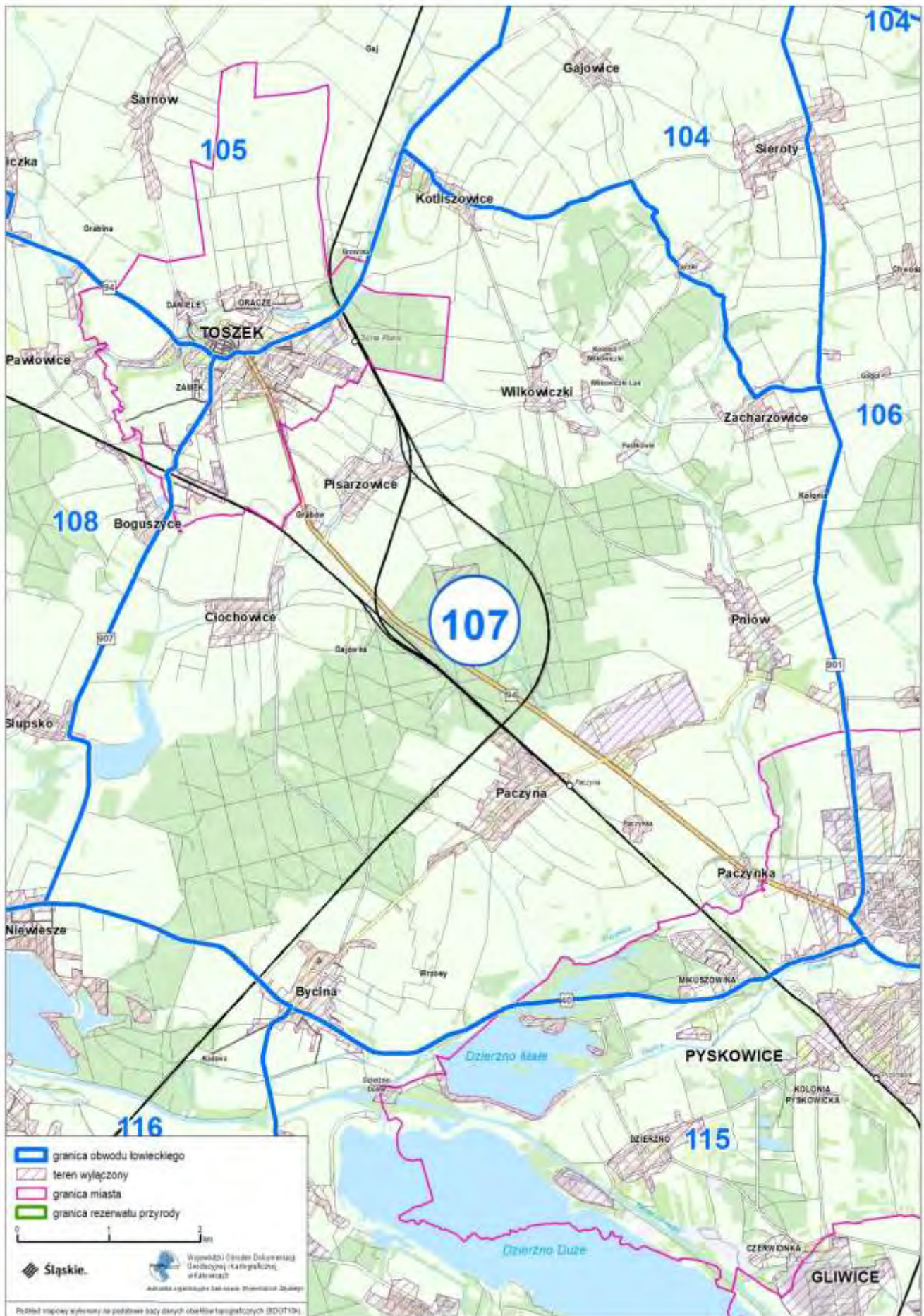


Przebieg graficzny granicy obwodu łowieckiego nr 106 oraz wyłączeń, o których mowa w art. 26 ustawy Prawo łowieckie



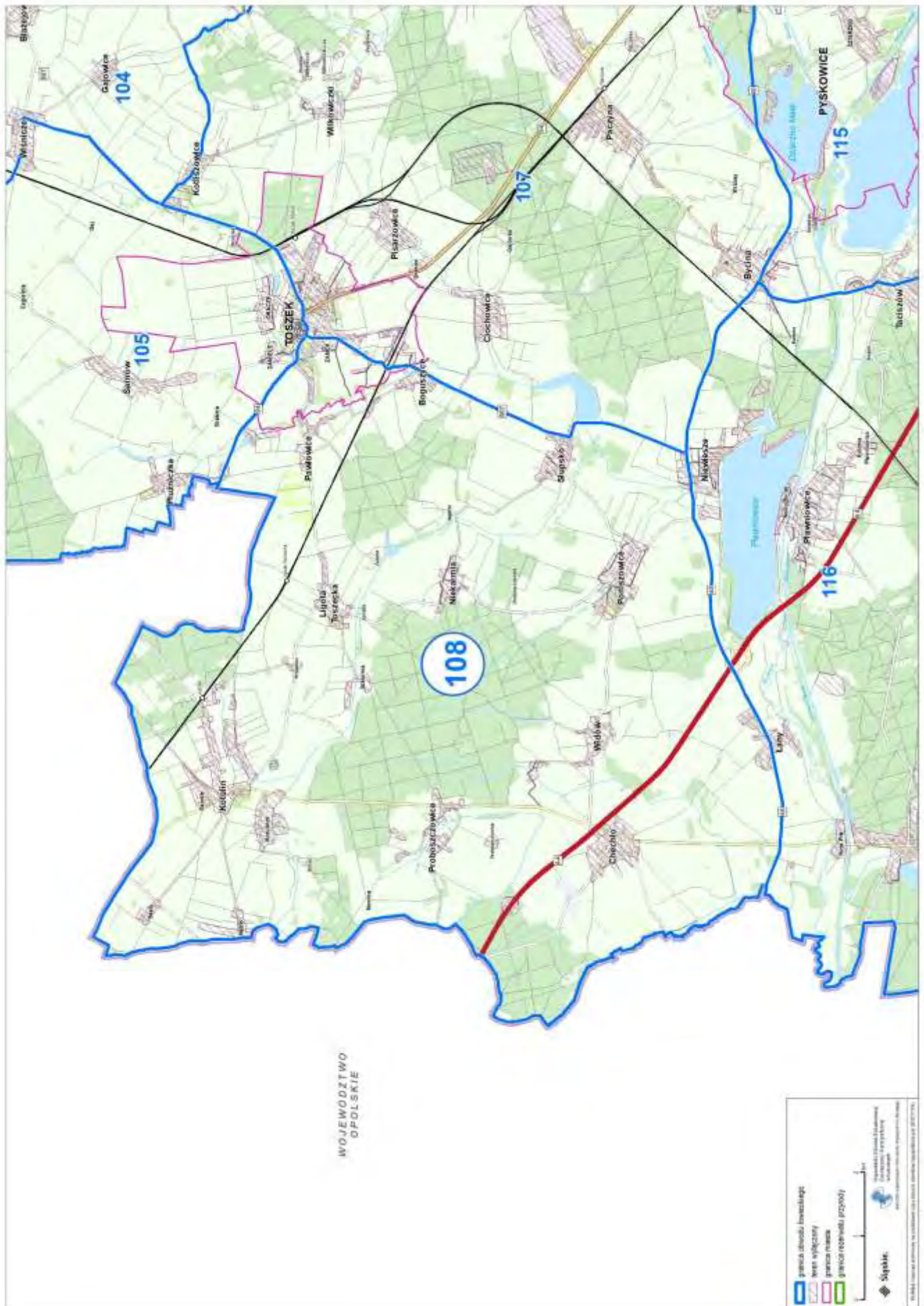


Przebieg graficzny granicy obwodu łowieckiego nr 107 oraz wyłączeń, o których mowa w art. 26 ustawy Prawo łowieckie



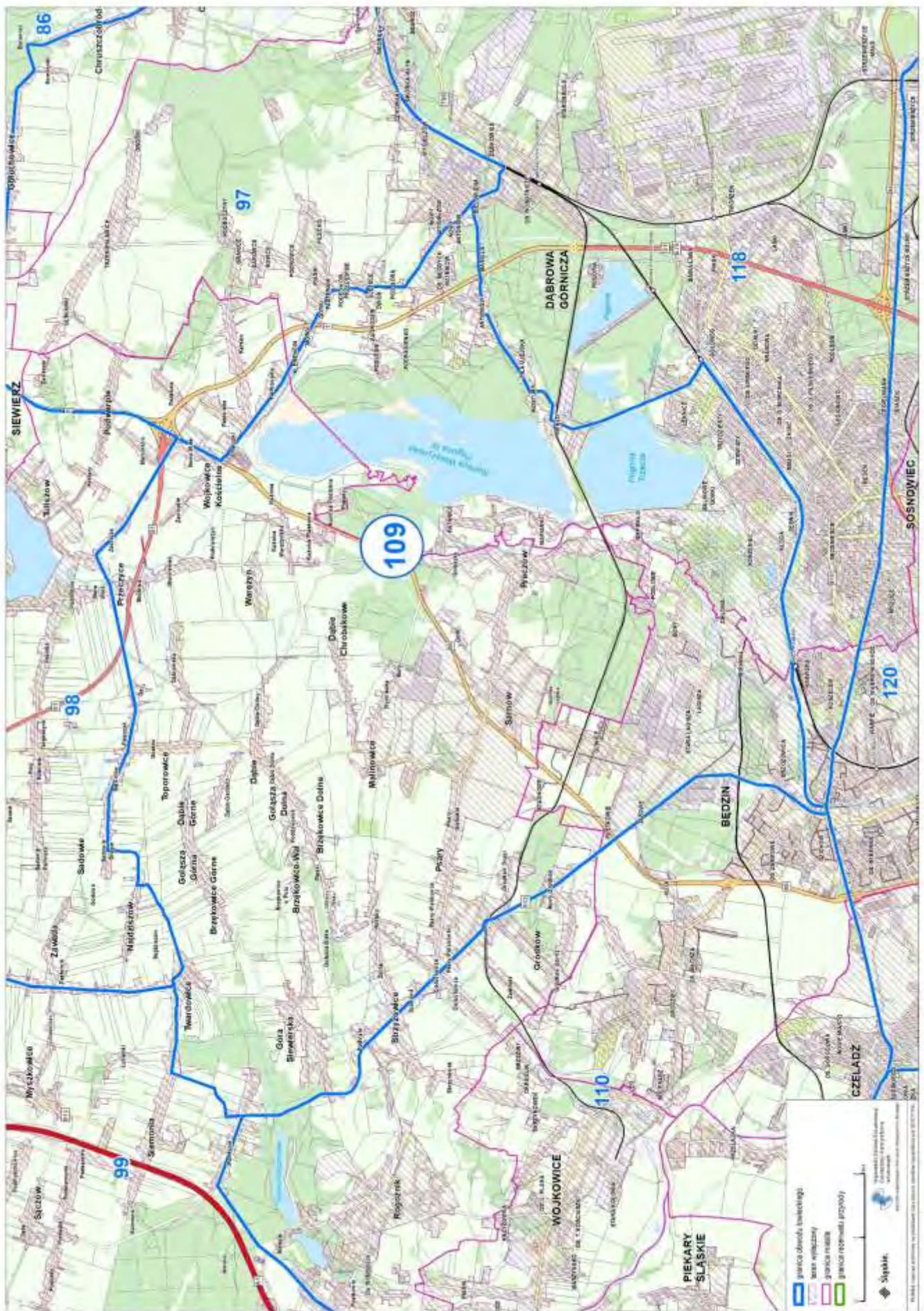


Przebieg graficzny granicy obwodu łowieckiego nr 108 oraz wyłączeń, o których mowa w art. 26 ustawy Prawo łowieckie



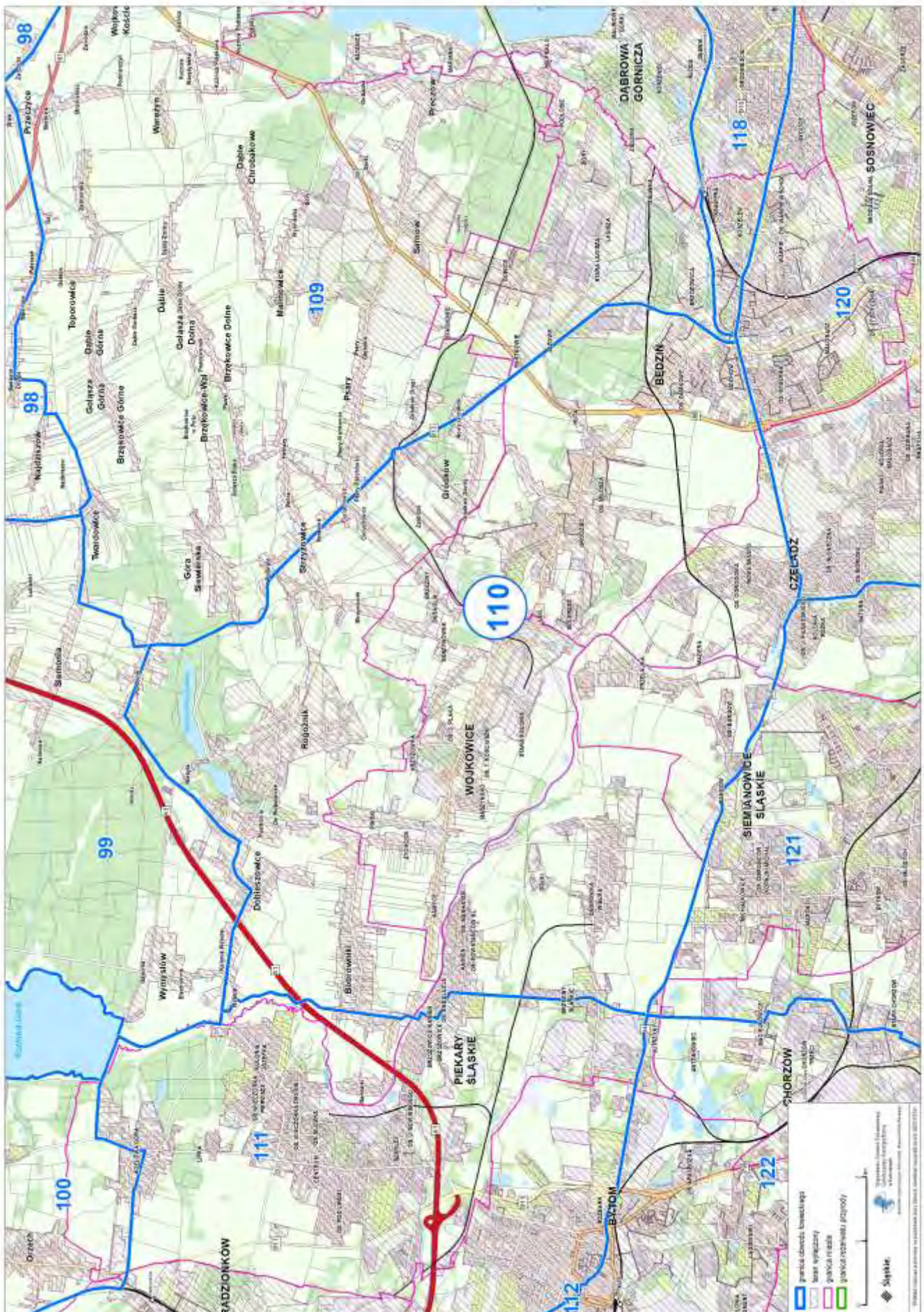


Przebieg graficzny granicy obwodu łowieckiego nr 109 oraz wyłączeń, o których mowa w art. 26 ustawy Prawo łowieckie



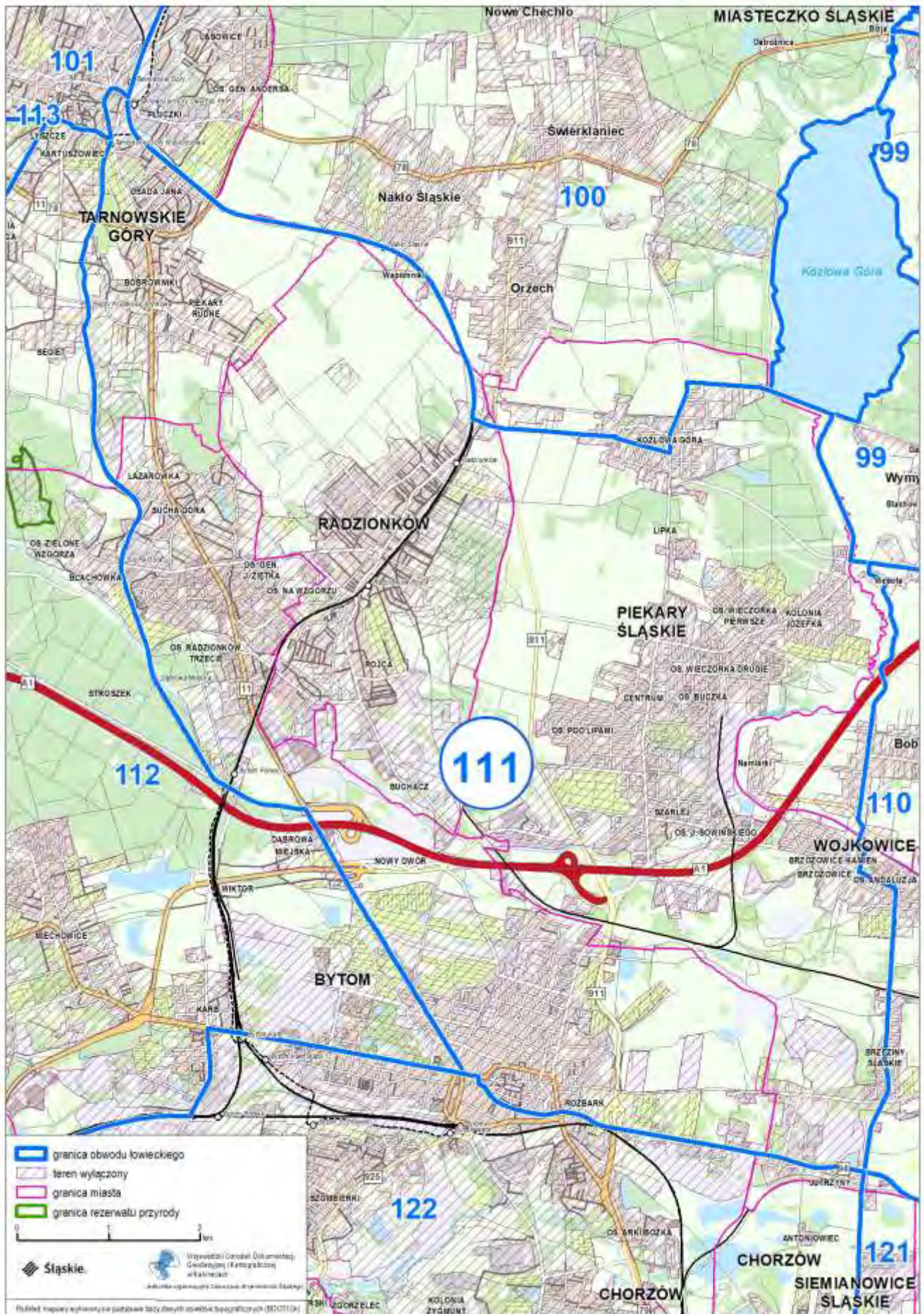


Przebieg graficzny granicy obwodu łowieckiego nr 110 oraz wyłączeń, o których mowa w art. 26 ustawy Prawo łowieckie





Przebieg graficzny granicy obwodu łowieckiego nr 111 oraz wyłączeń, o których mowa w art. 26 ustawy Prawo łowieckie





Przebieg graficzny granicy obwodu łowieckiego nr 112 oraz wyłączeń, o których mowa w art. 26 ustawy Prawo łowieckie



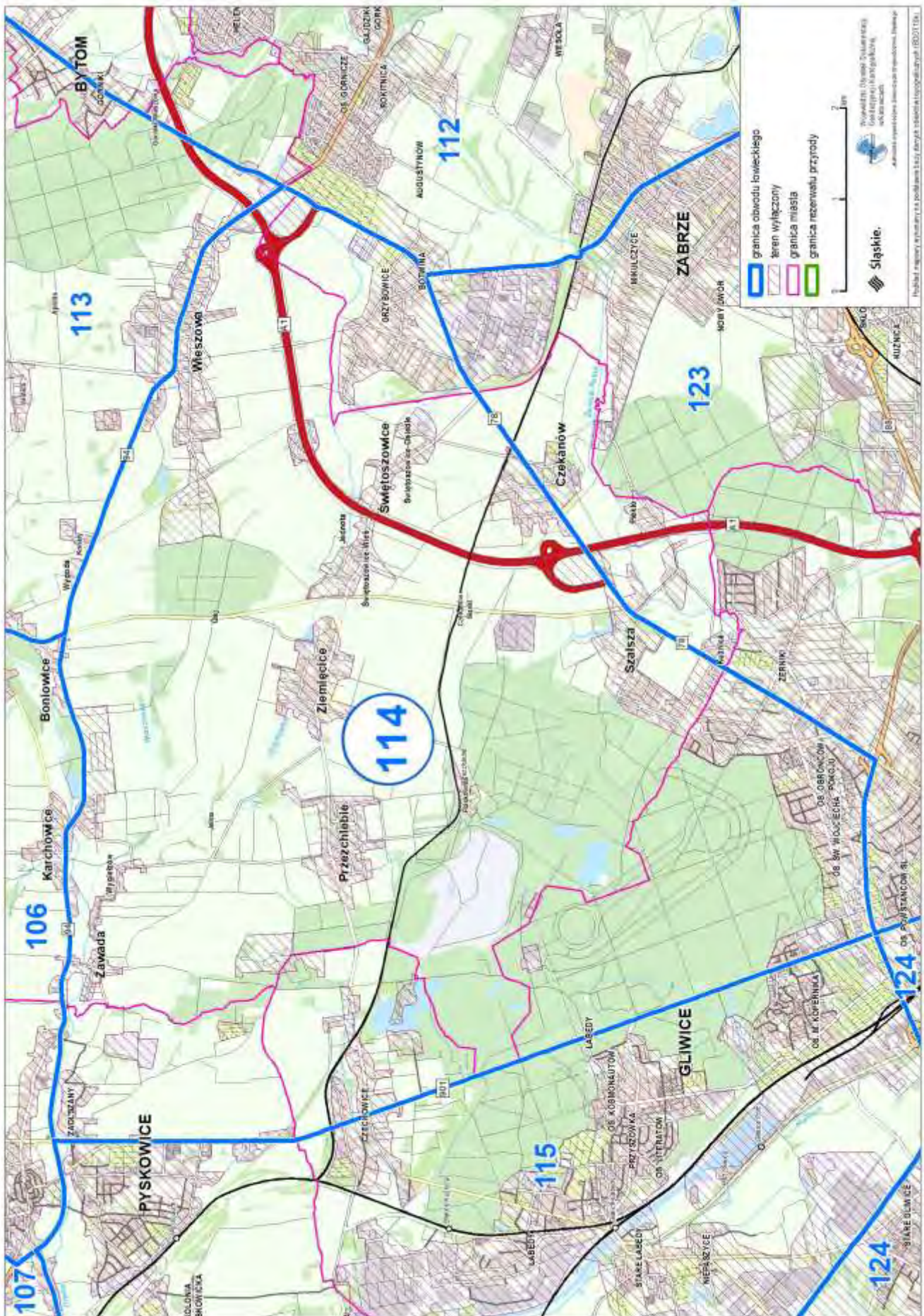


Przebieg graficzny granicy obwodu łowieckiego nr 113 oraz wyłączeń, o których mowa w art. 26 ustawy Prawo łowieckie





Przebieg graficzny granicy obwodu łowieckiego nr 114 oraz wyłączeń, o których mowa w art. 26 ustawy Prawo łowieckie

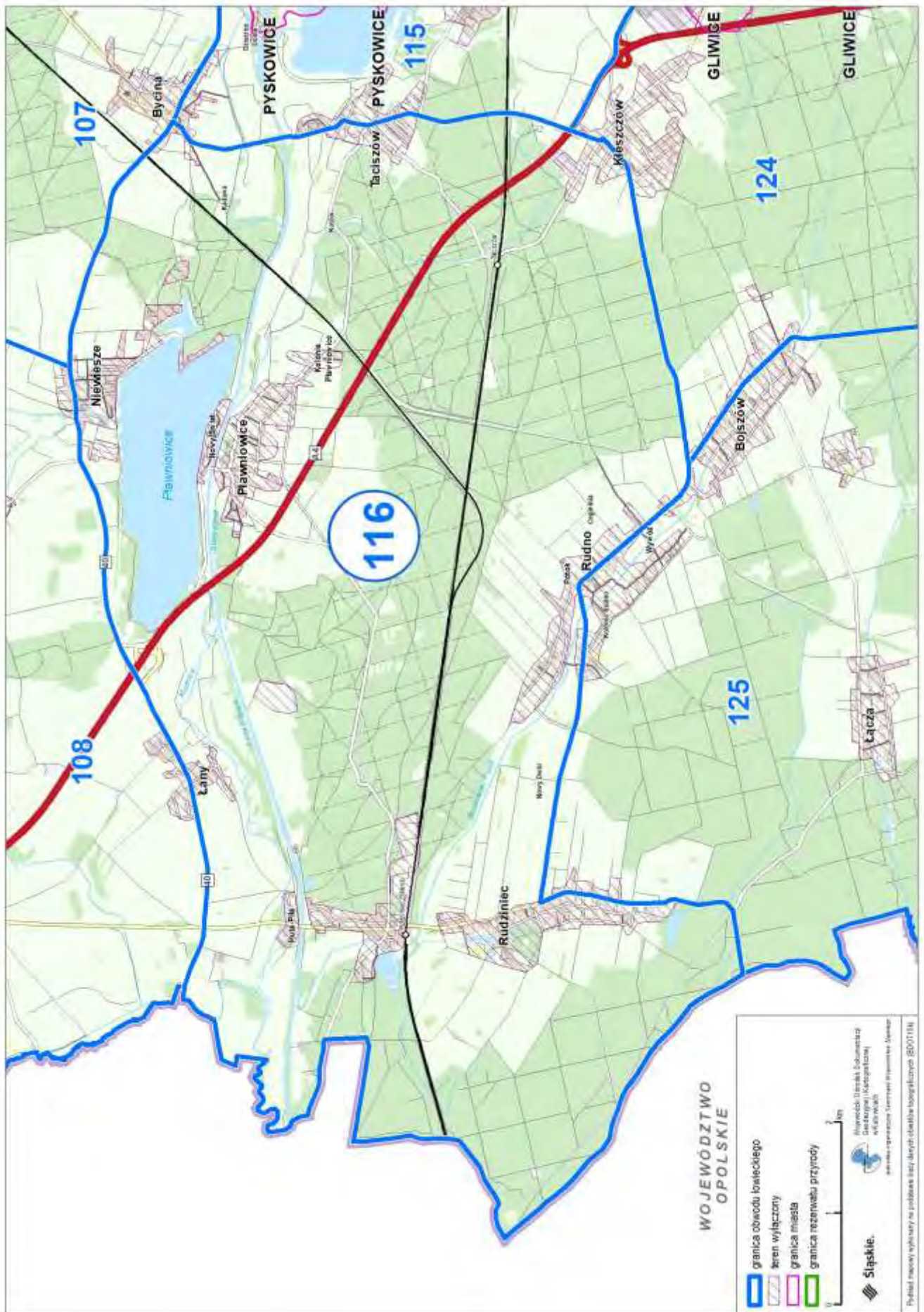






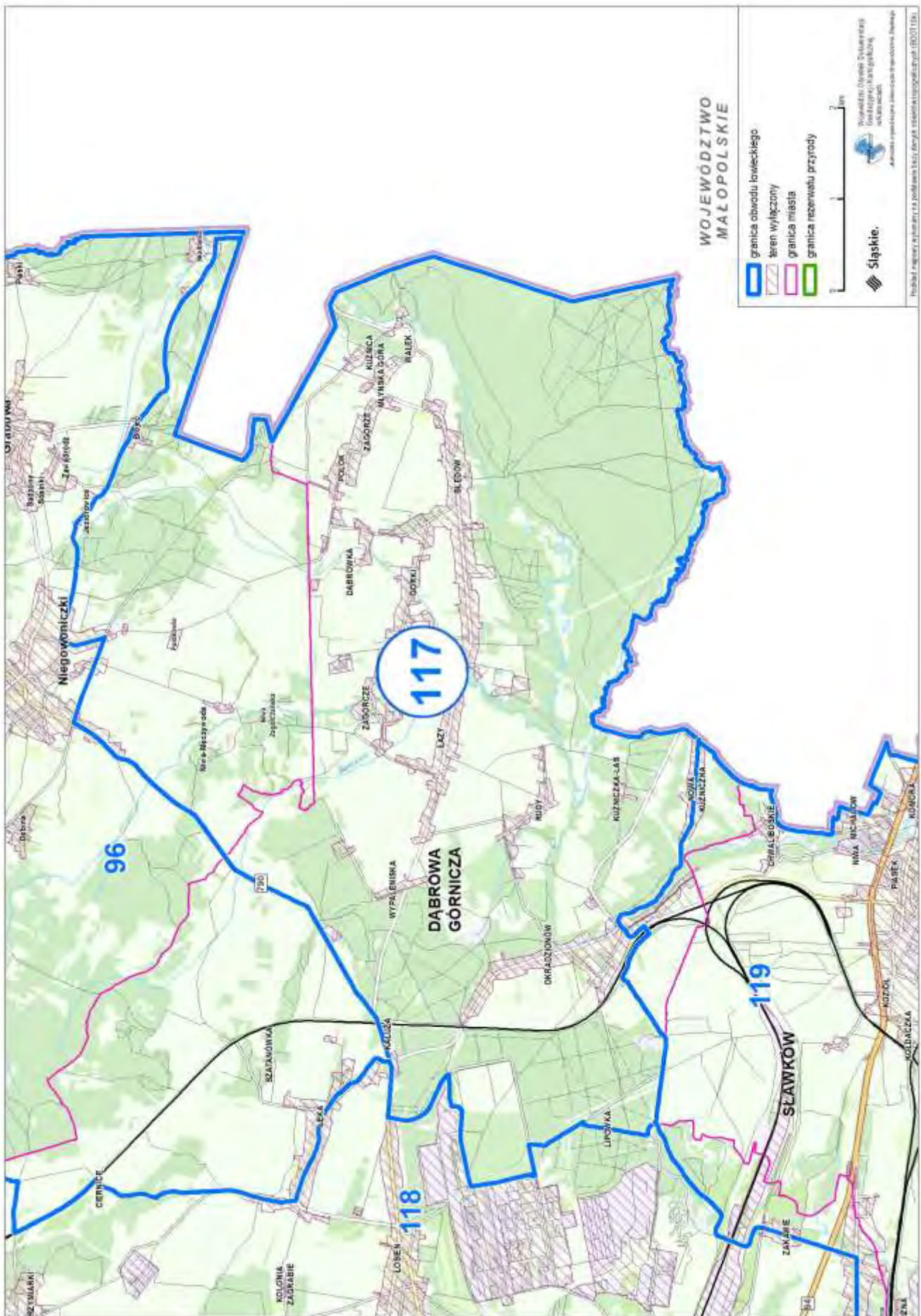


Przebieg graficzny granicy obwodu łowieckiego nr 116 oraz wyłączeń, o których mowa w art. 26 ustawy Prawo łowieckie



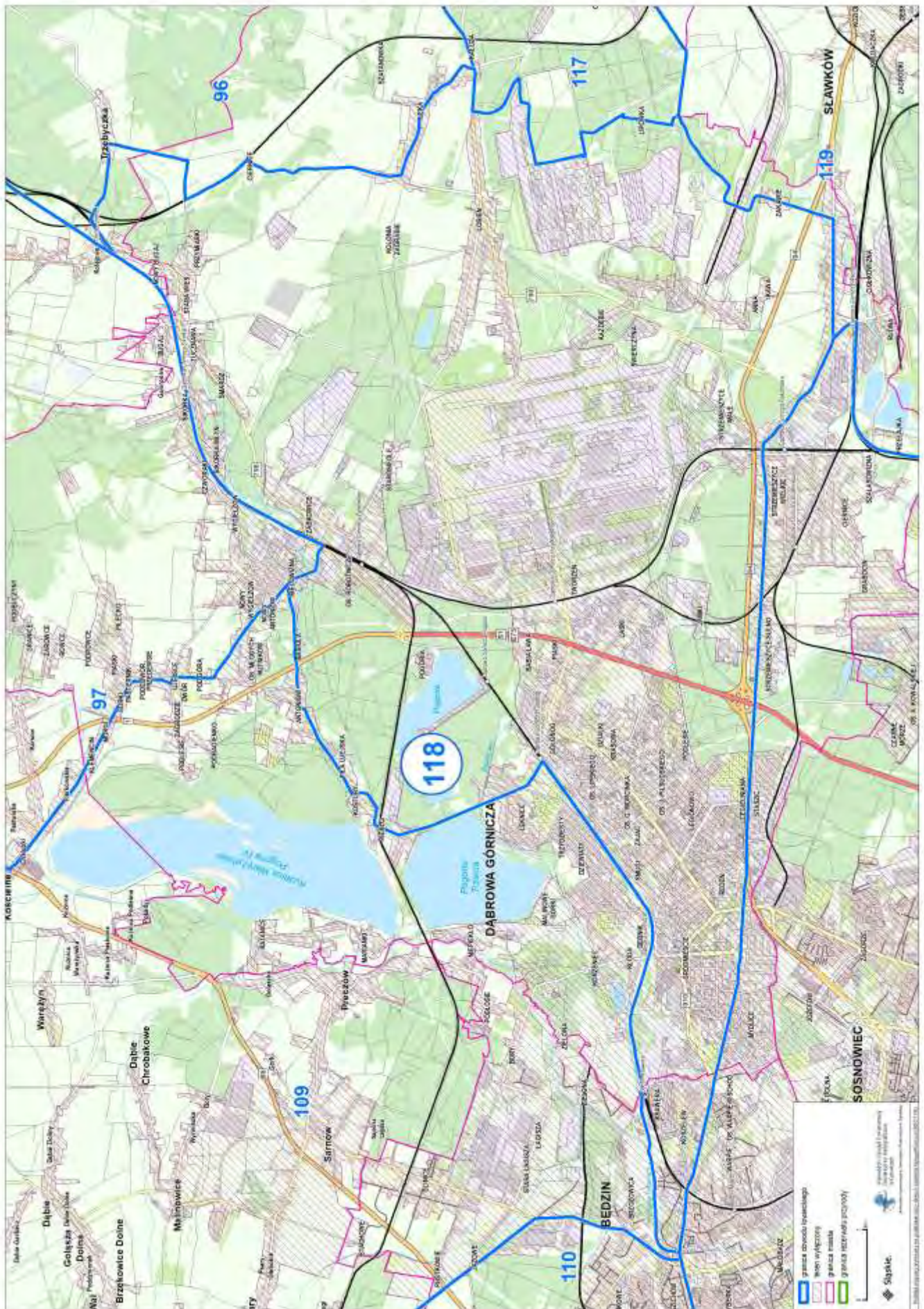


Przebieg graficzny granicy obwodu łowieckiego nr 117 oraz wyłączeń, o których mowa w art. 26 ustawy Prawo łowieckie



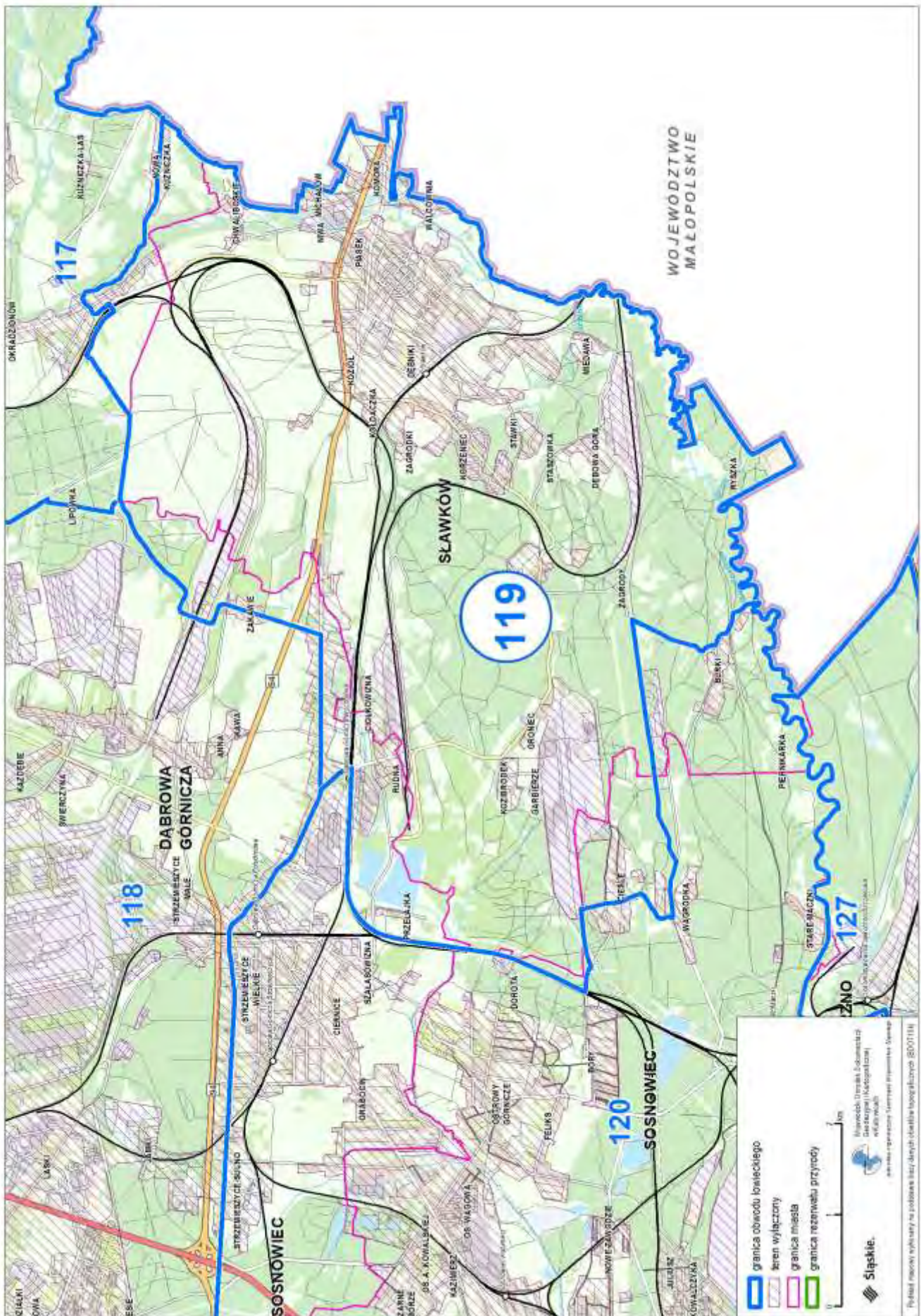


Przebieg graficzny granicy obwodu łowieckiego nr 118 oraz wyłączeń, o których mowa w art. 26 ustawy Prawo łowieckie



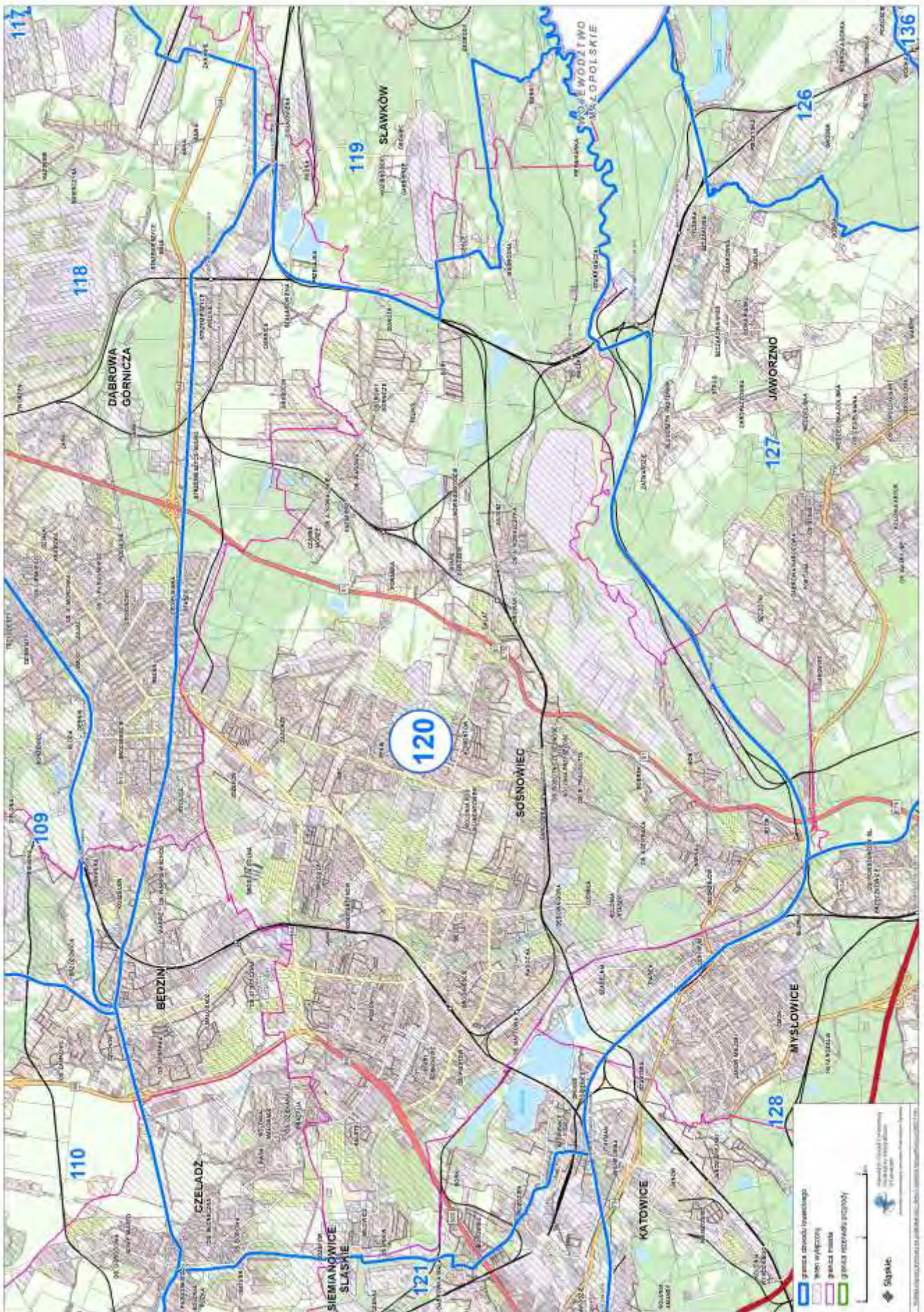


Przebieg graficzny granicy obwodu łowieckiego nr 119 oraz wyłączeń, o których mowa w art. 26 ustawy Prawo łowieckie



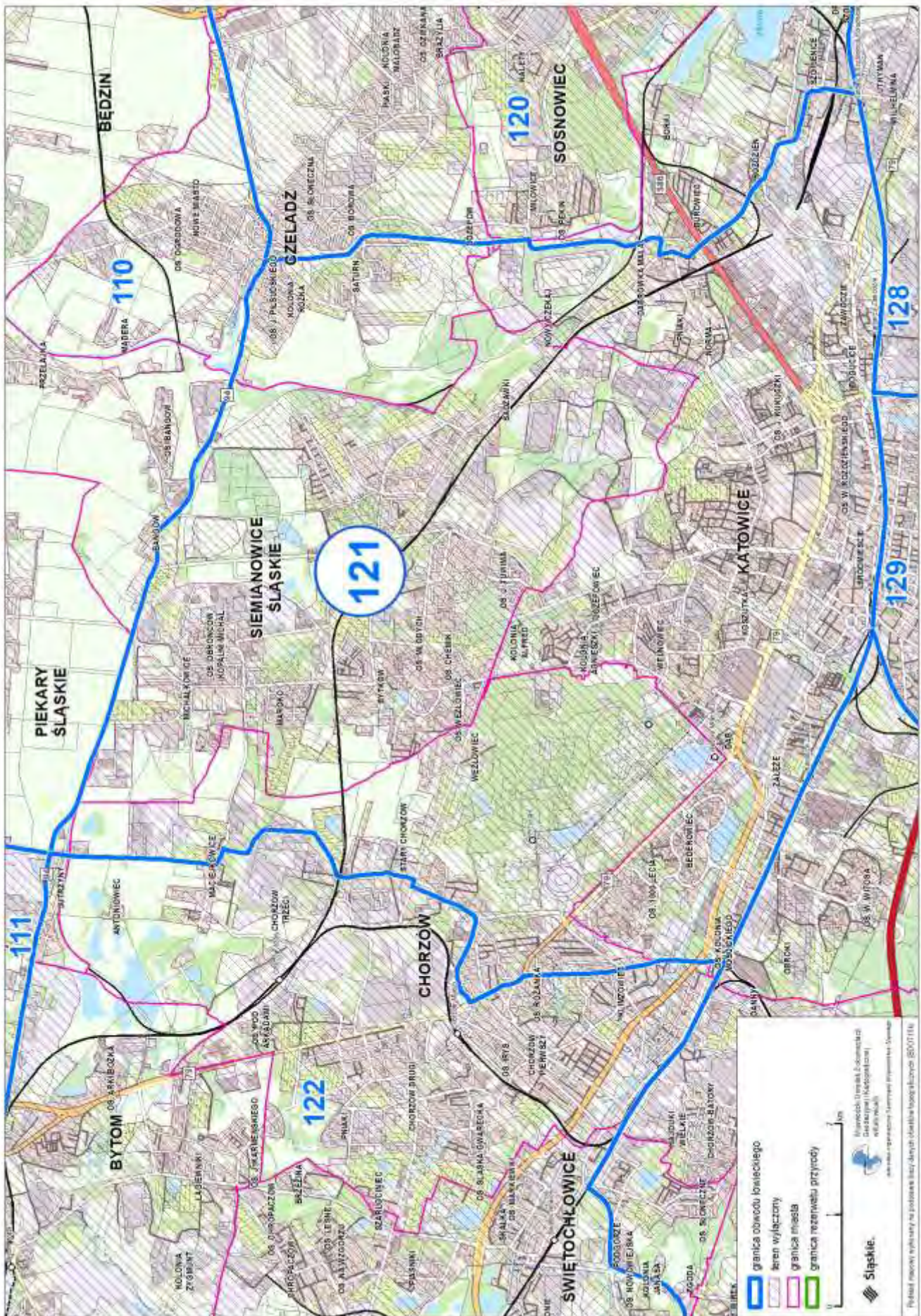


Przebieg graficzny granicy obwodu łowieckiego nr 120 oraz wyłączeń, o których mowa w art. 26 ustawy Prawo łowieckie



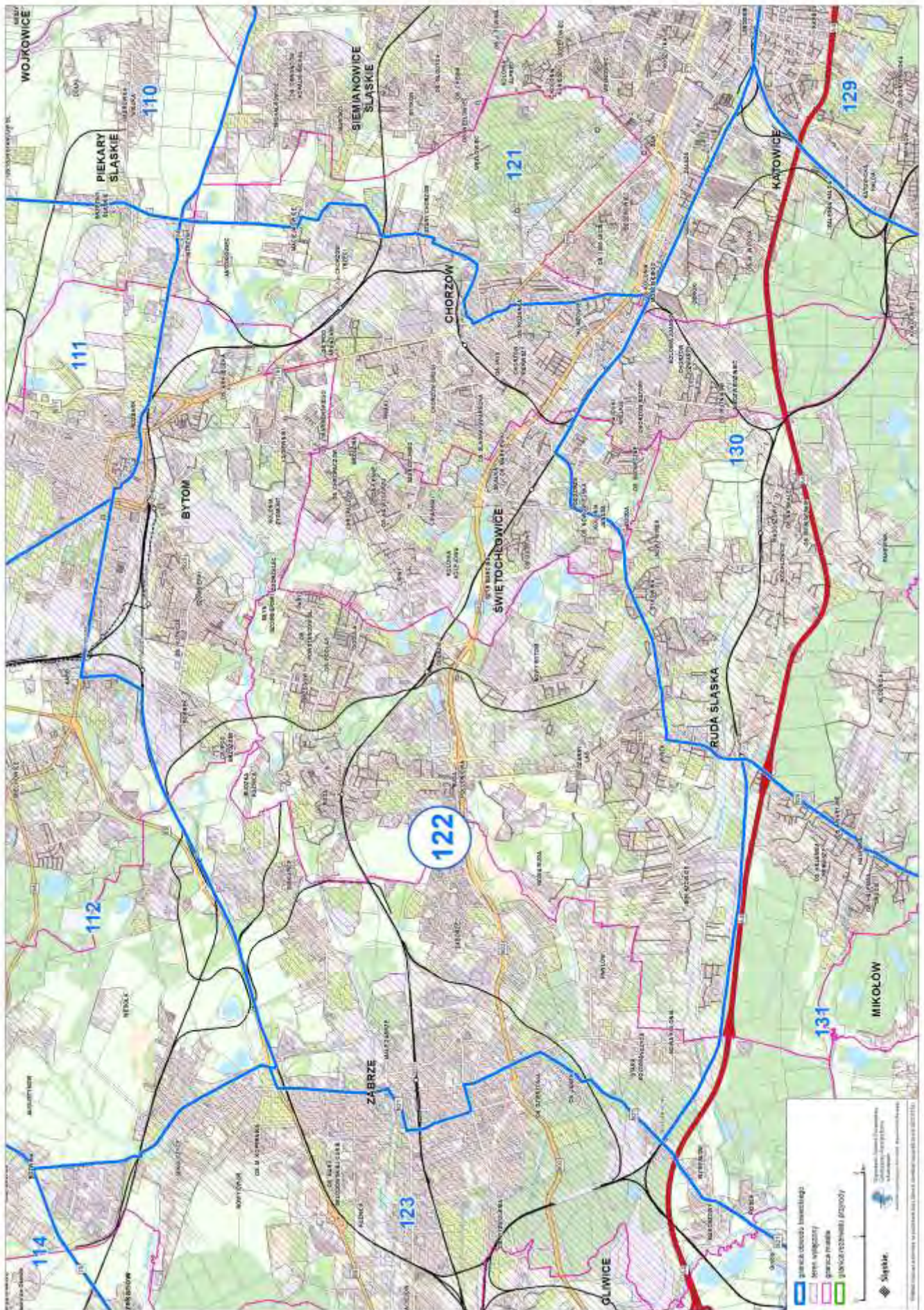


Przebieg graficzny granicy obwodu łowieckiego nr 121 oraz wyłączeń, o których mowa w art. 26 ustawy Prawo łowieckie





Przebieg graficzny granicy obwodu łowieckiego nr 122 oraz wyłączeń, o których mowa w art. 26 ustawy Prawo łowieckie



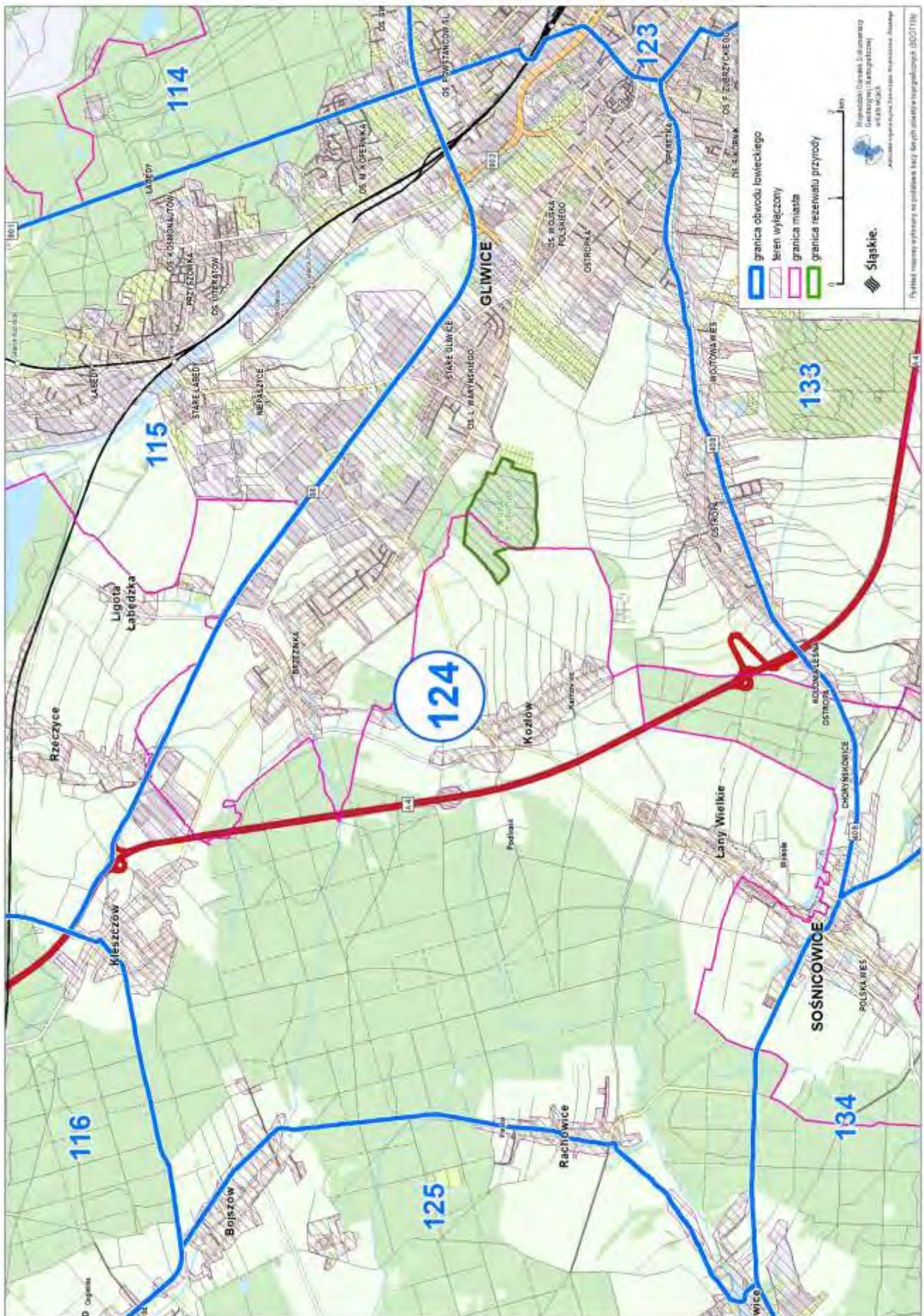


Przebieg graficzny granicy obwodu łowieckiego nr 123 oraz wyłączeń, o których mowa w art. 26 ustawy Prawo łowieckie



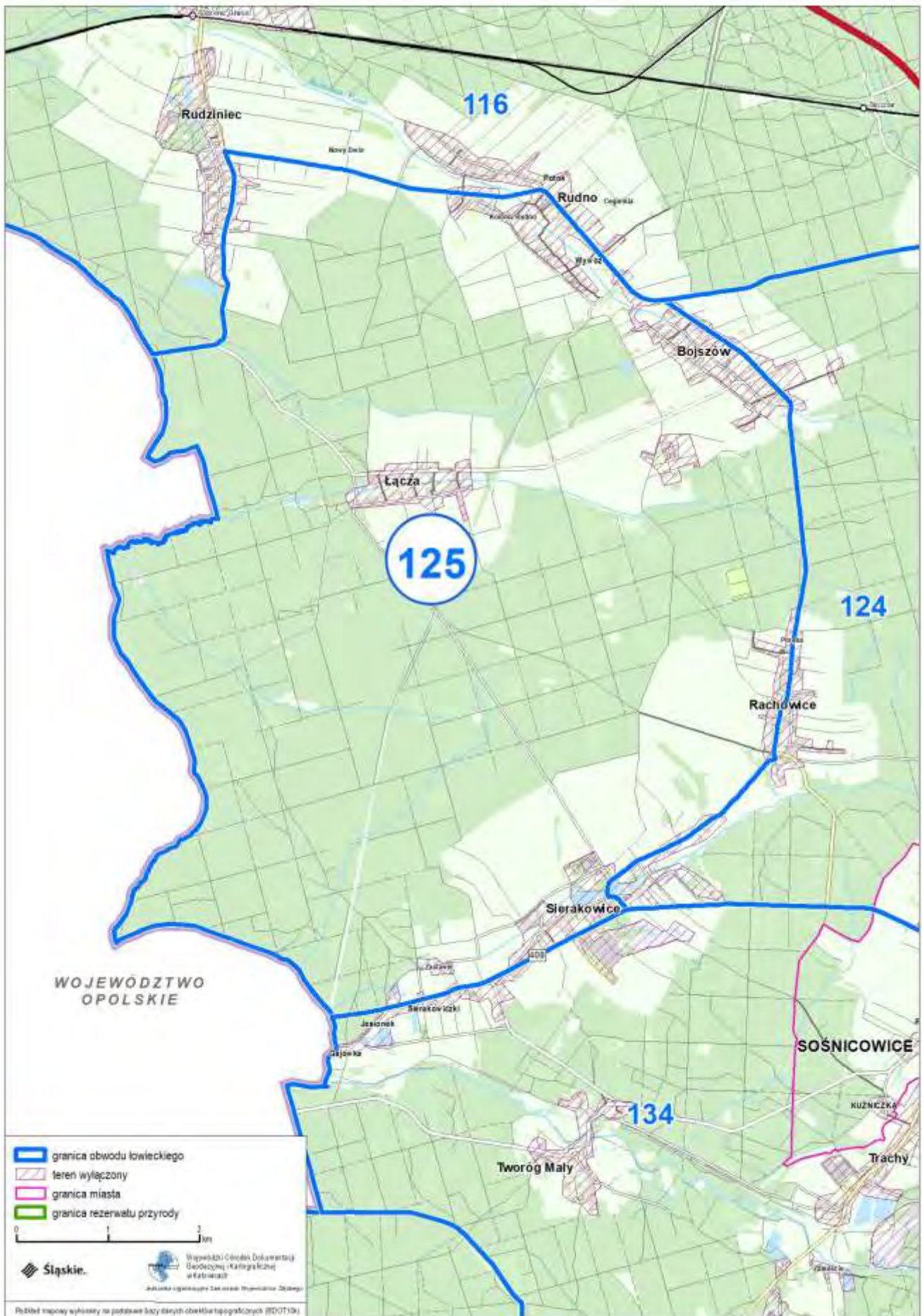


Przebieg graficzny granicy obwodu łowieckiego nr 124 oraz wyłączeń, o których mowa w art. 26 ustawy Prawo łowieckie





Przebieg graficzny granicy obwodu łowieckiego nr 125 oraz wyłączeń, o których mowa w art. 26 ustawy Prawo łowieckie

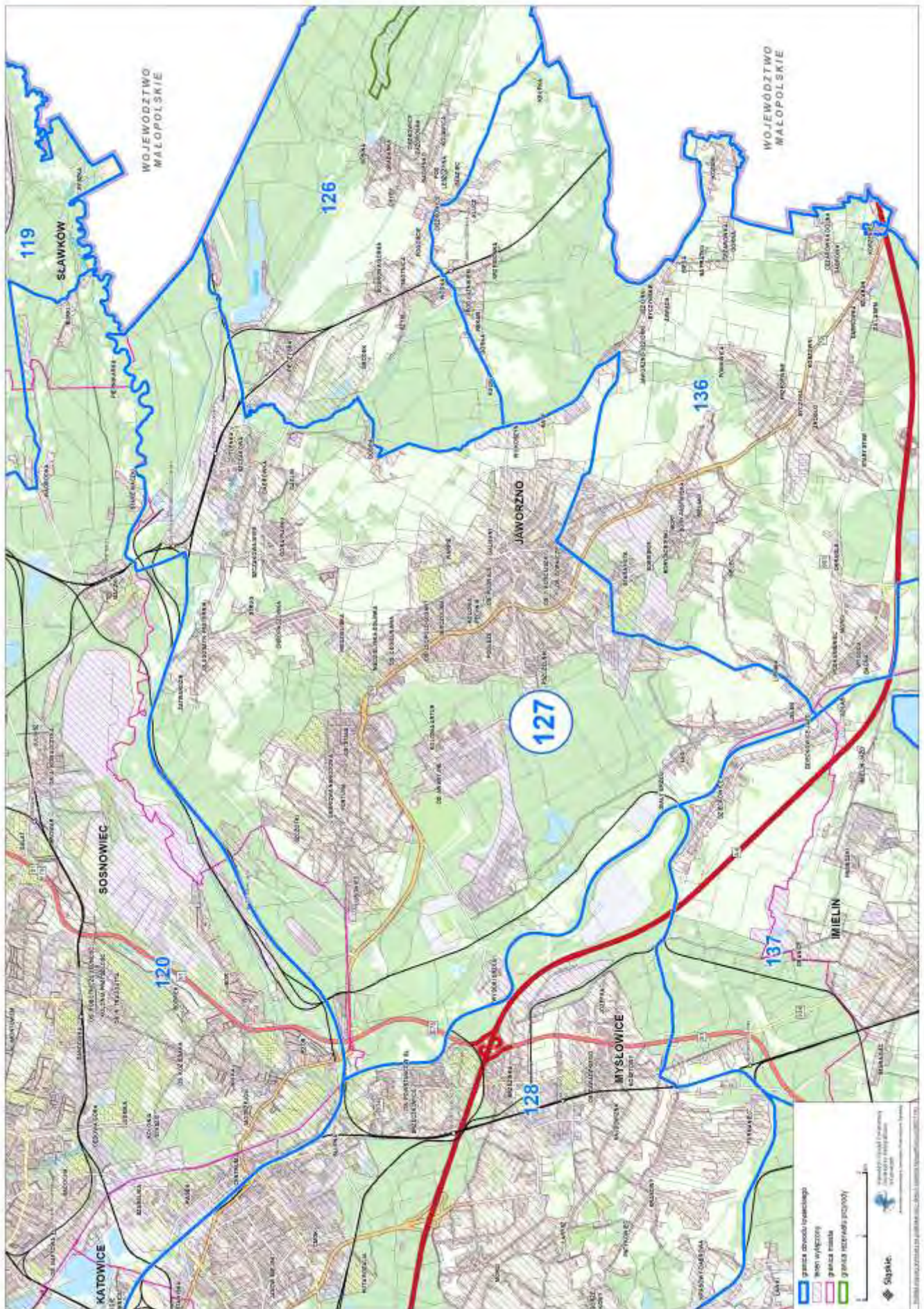






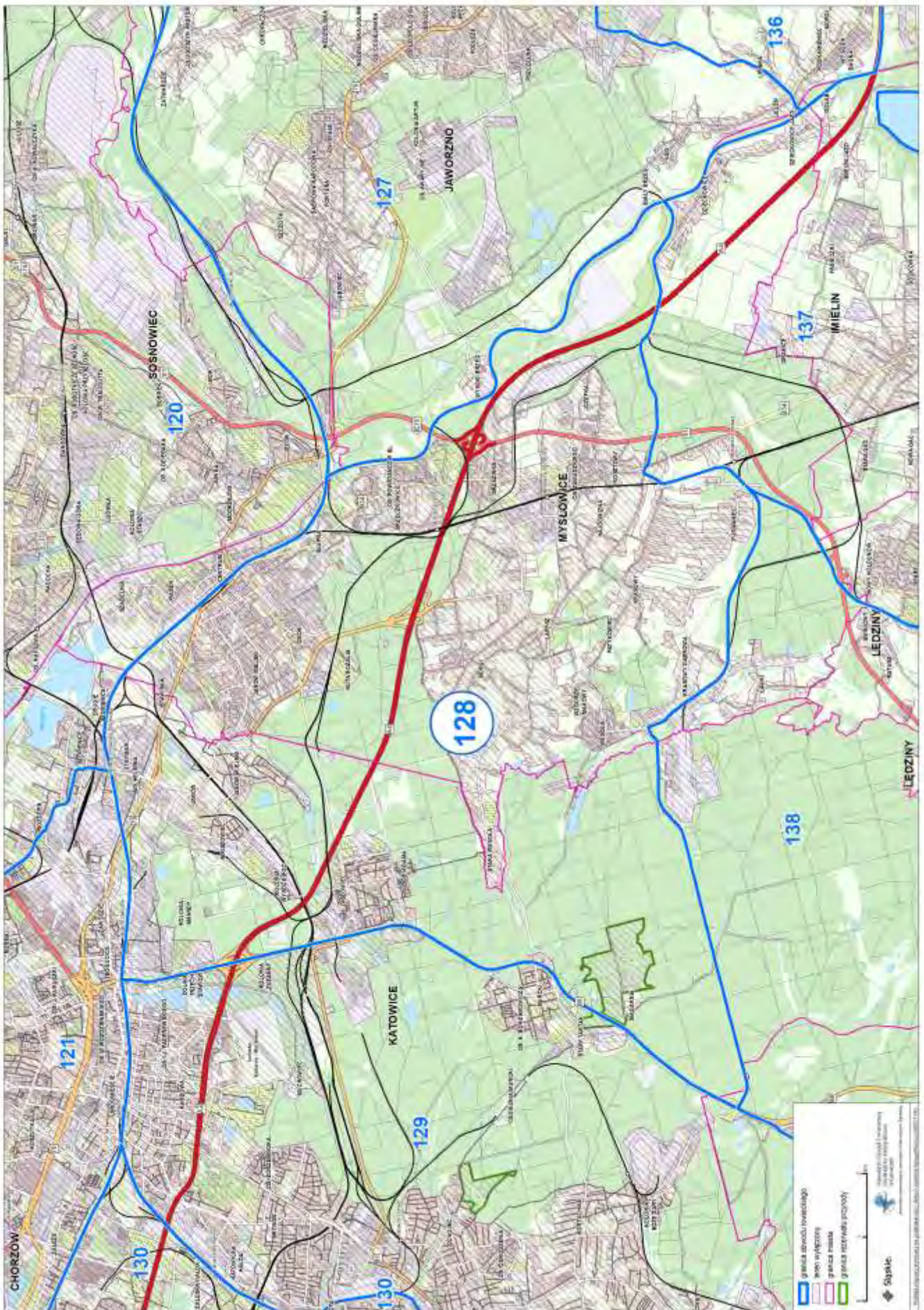


Przebieg graficzny granicy obwodu łowieckiego nr 127 oraz wyłączeń, o których mowa w art. 26 ustawy Prawo łowieckie



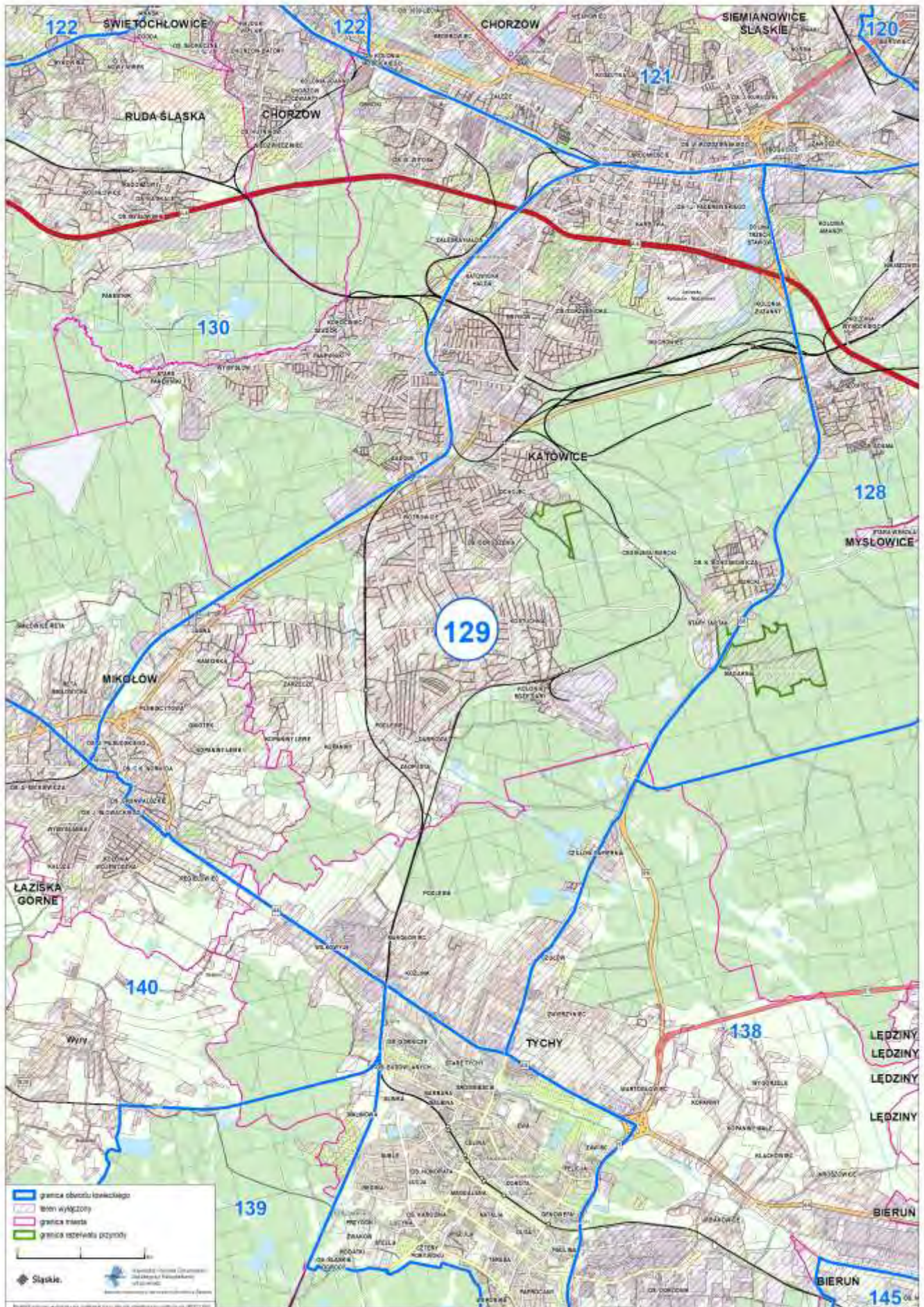


Przebieg graficzny granicy obwodu łowieckiego nr 128 oraz wyłączeń, o których mowa w art. 26 ustawy Prawo łowieckie



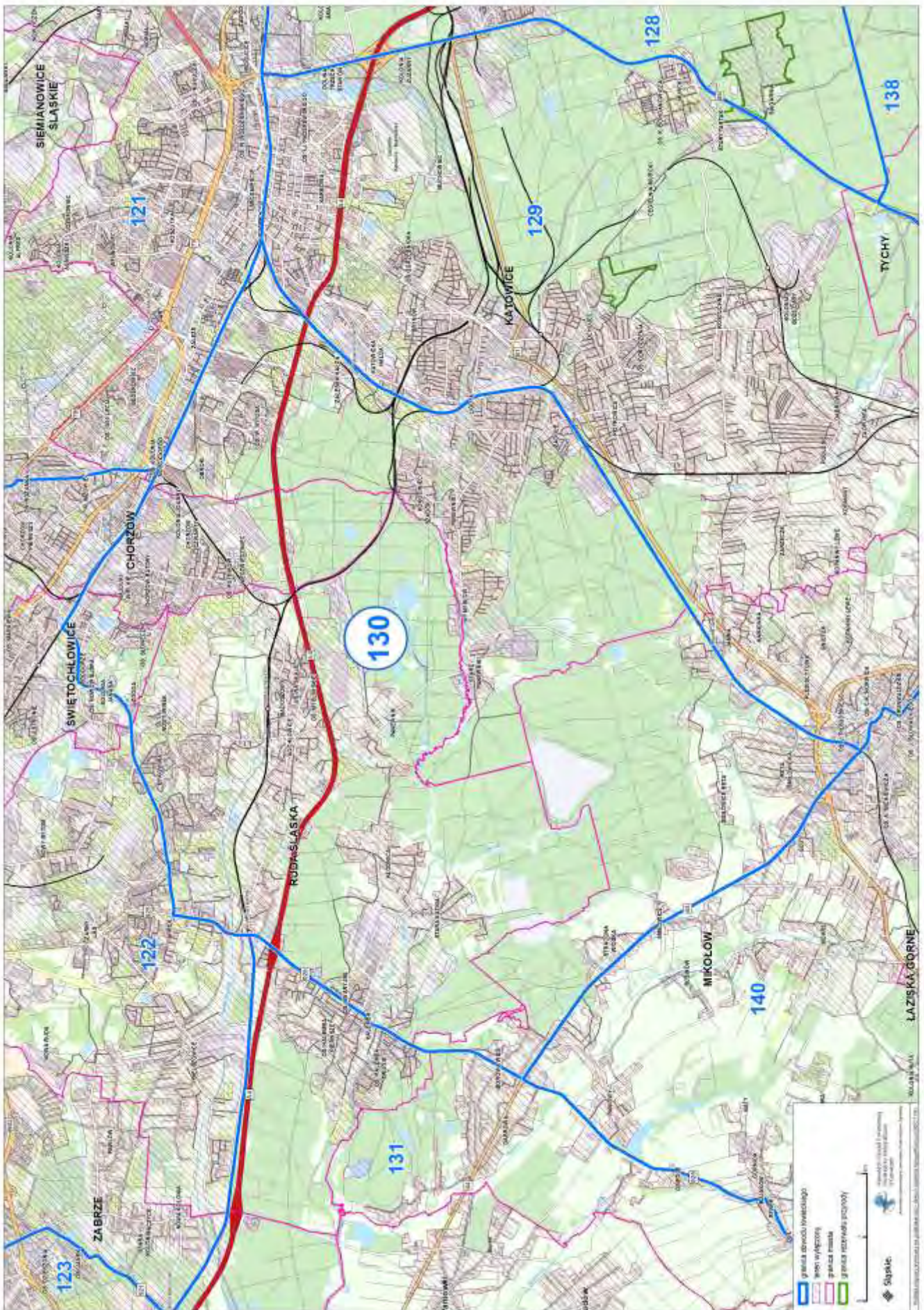


Przebieg graficzny granicy obwodu łowieckiego nr 129 oraz wyłączeń, o których mowa w art. 26 ustawy Prawo łowieckie



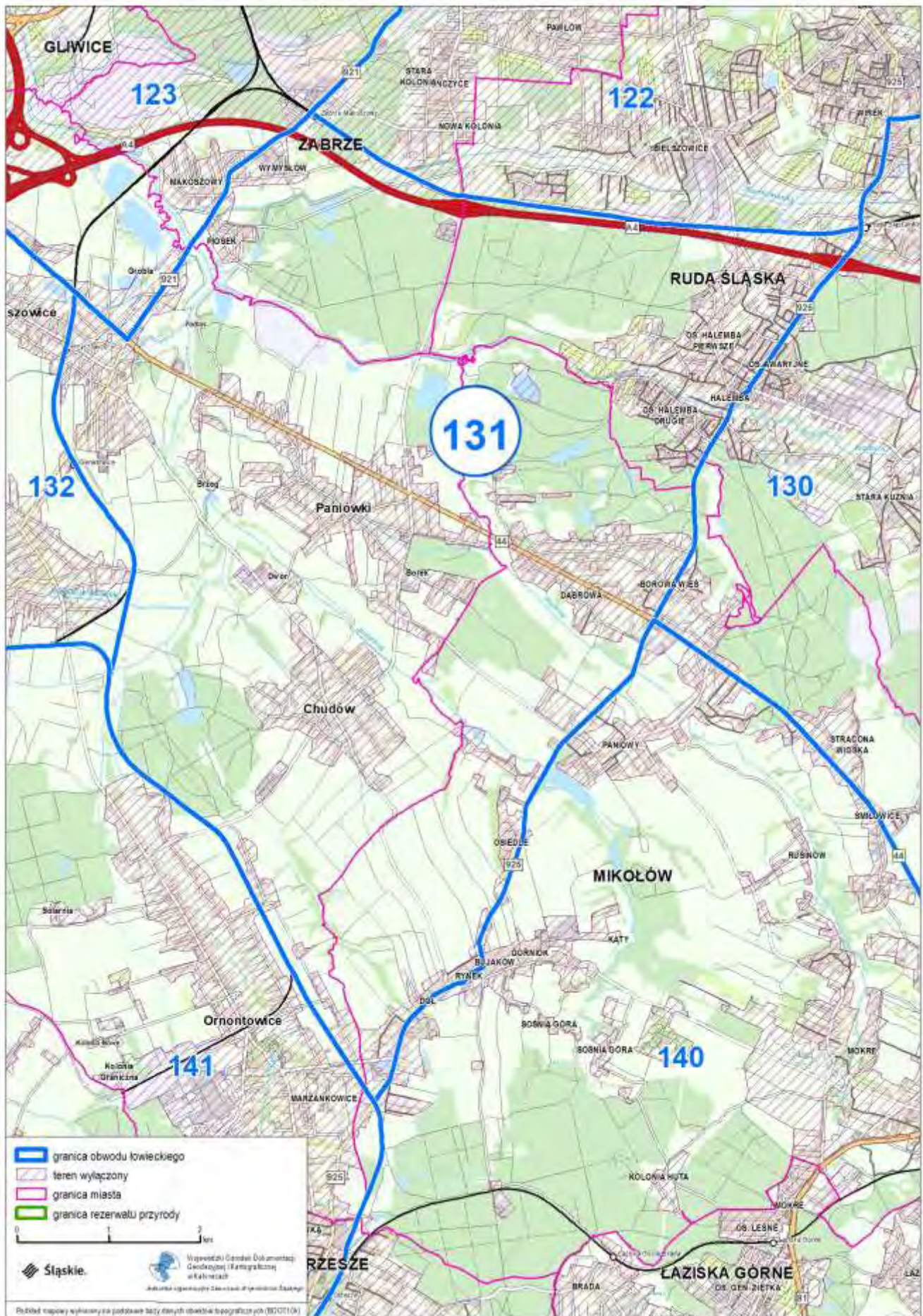


Przebieg graficzny granicy obwodu łowieckiego nr 130 oraz wyłączeń, o których mowa w art. 26 ustawy Prawo łowieckie



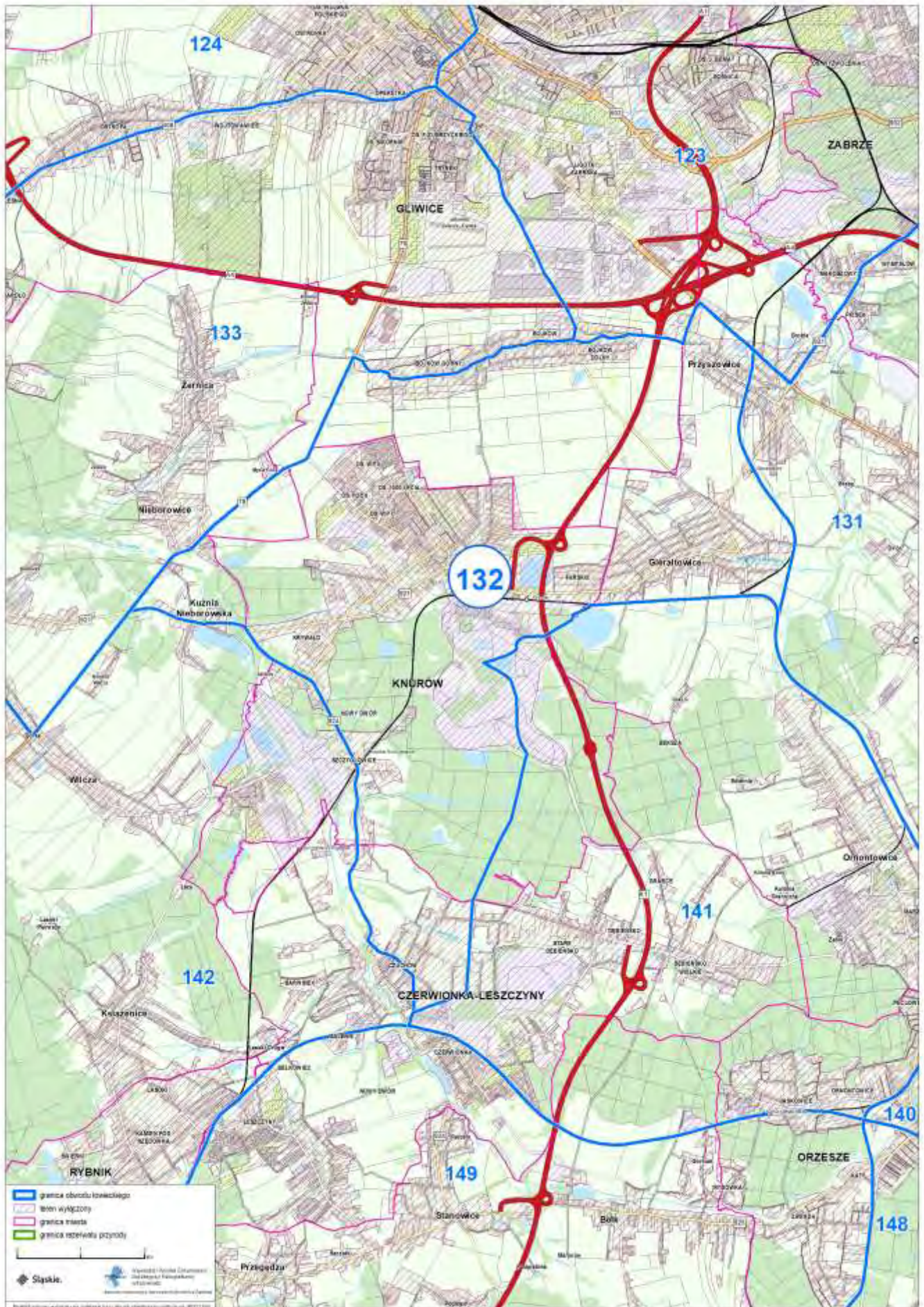


Przebieg graficzny granicy obwodu łowieckiego nr 131 oraz wyłączeń, o których mowa w art. 26 ustawy Prawo łowieckie



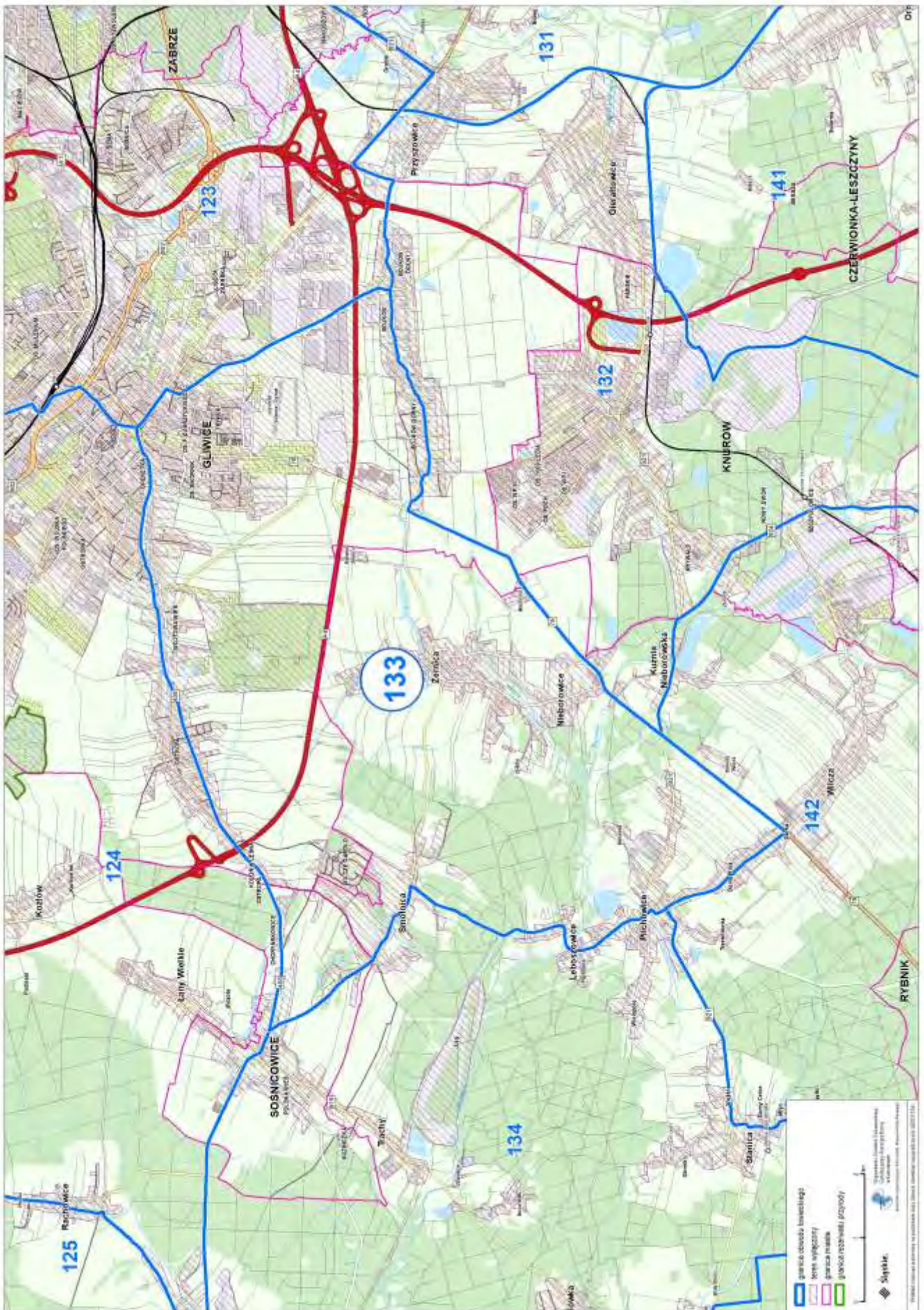


Przebieg graficzny granicy obwodu łowieckiego nr 132 oraz wyłączeń, o których mowa w art. 26 ustawy Prawo łowieckie



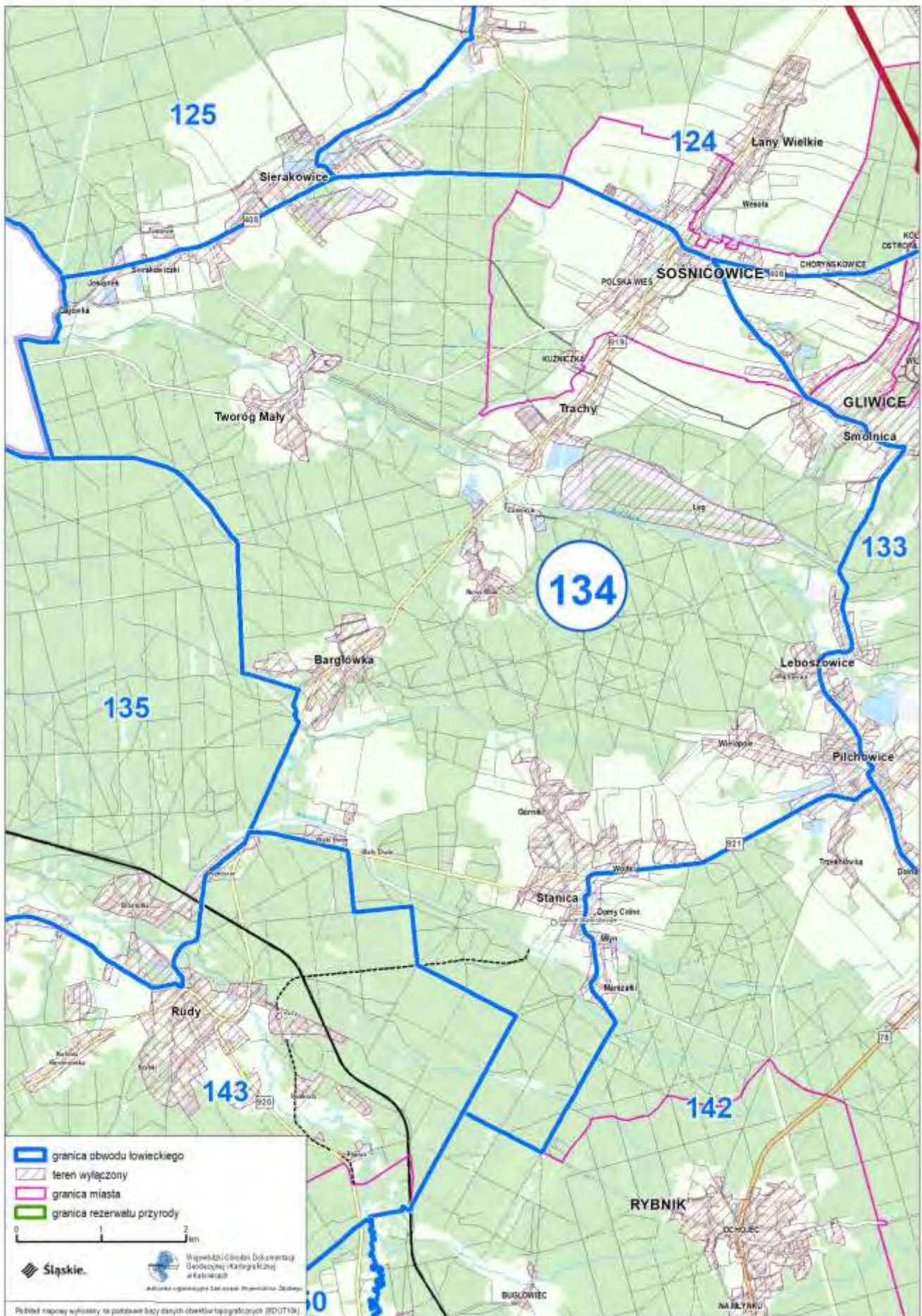


Przebieg graficzny granicy obwodu łowieckiego nr 133 oraz wyłączeń, o których mowa w art. 26 ustawy Prawo łowieckie



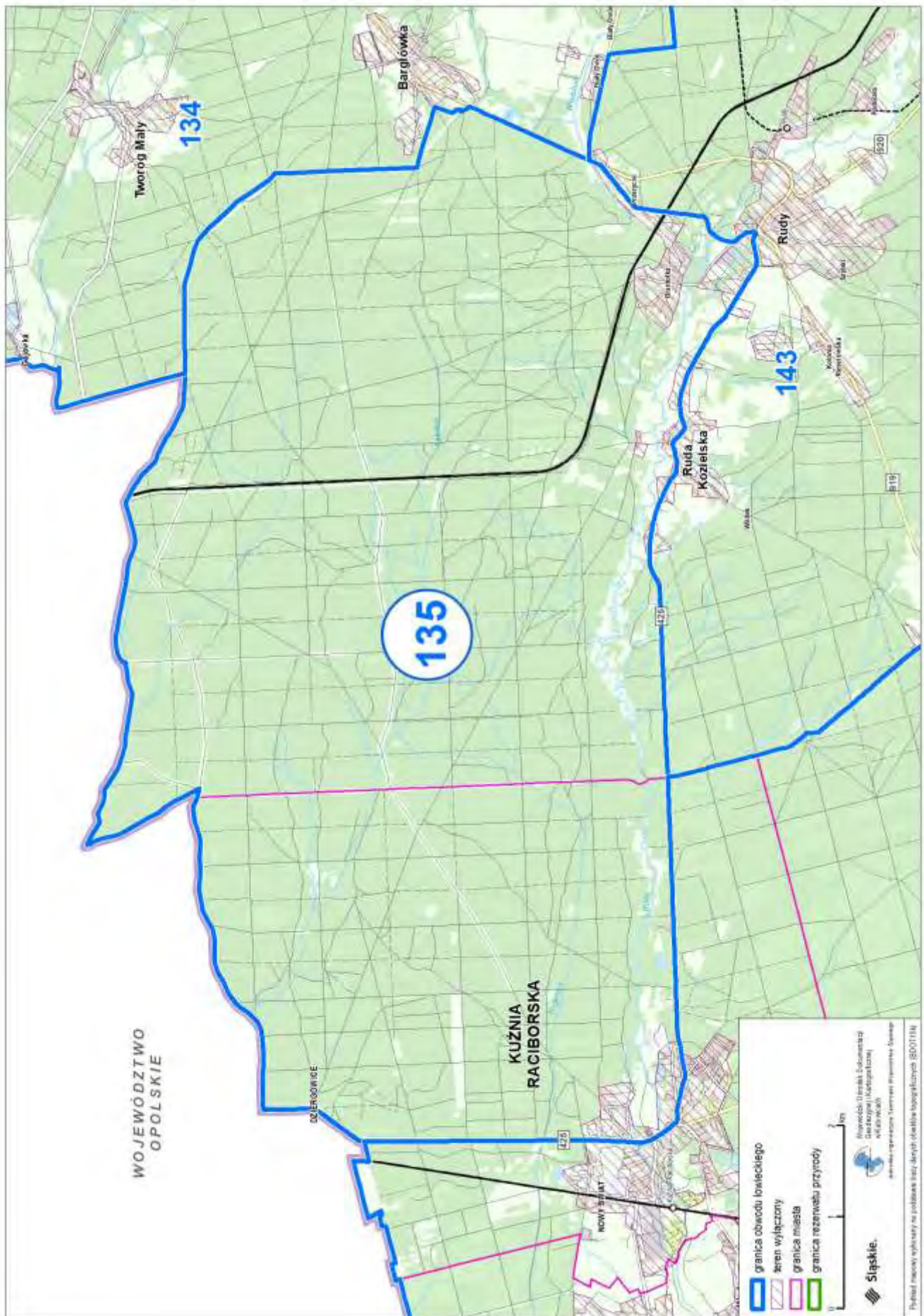


Przebieg graficzny granicy obwodu łowieckiego nr 134 oraz wyłączeń, o których mowa w art. 26 ustawy Prawo łowieckie



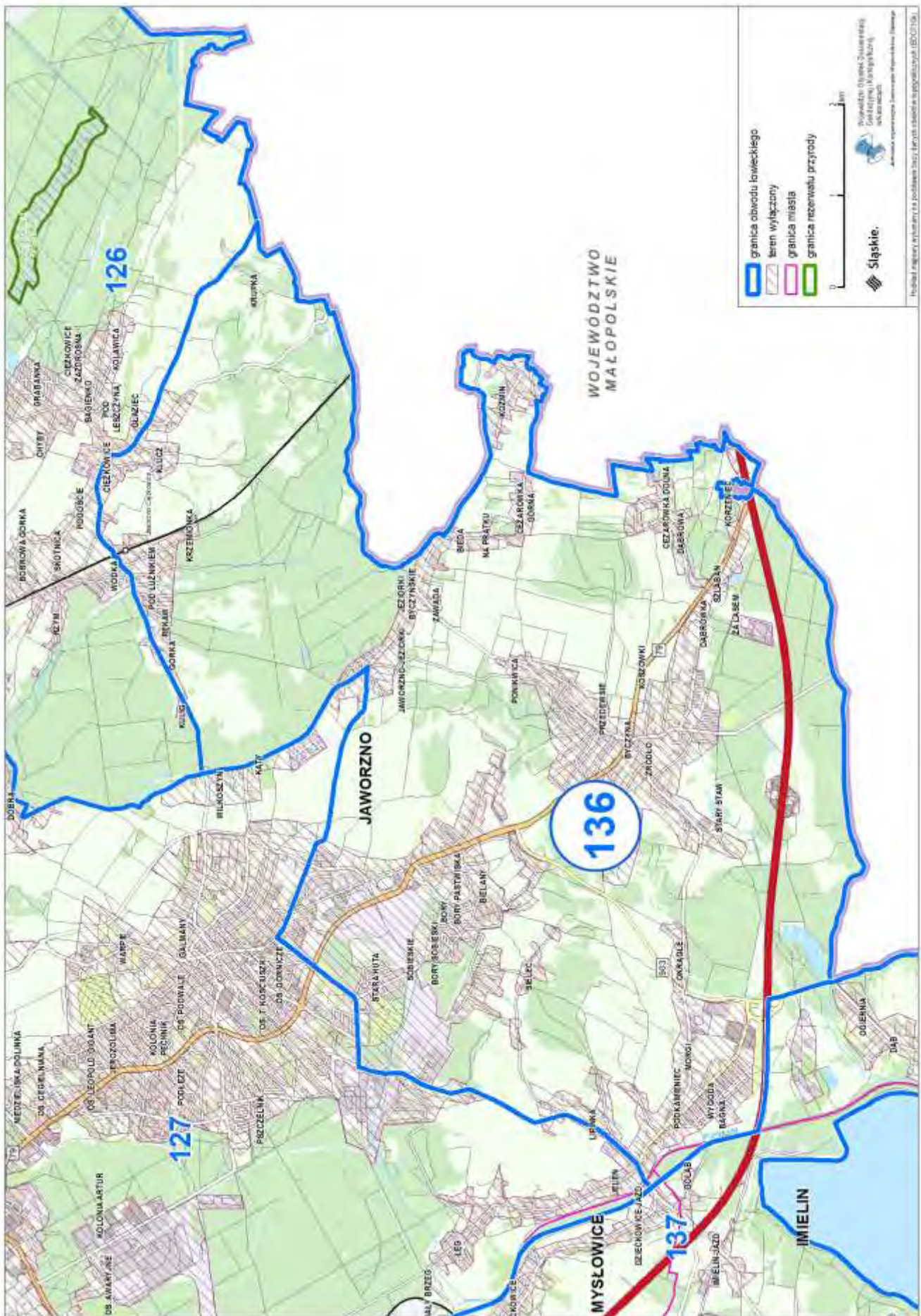


Przebieg graficzny granicy obwodu łowieckiego nr 135 oraz wyłączeń, o których mowa w art. 26 ustawy Prawo łowieckie





Przebieg graficzny granicy obwodu łowieckiego nr 136 oraz wyłączeń, o których mowa w art. 26 ustawy Prawo łowieckie



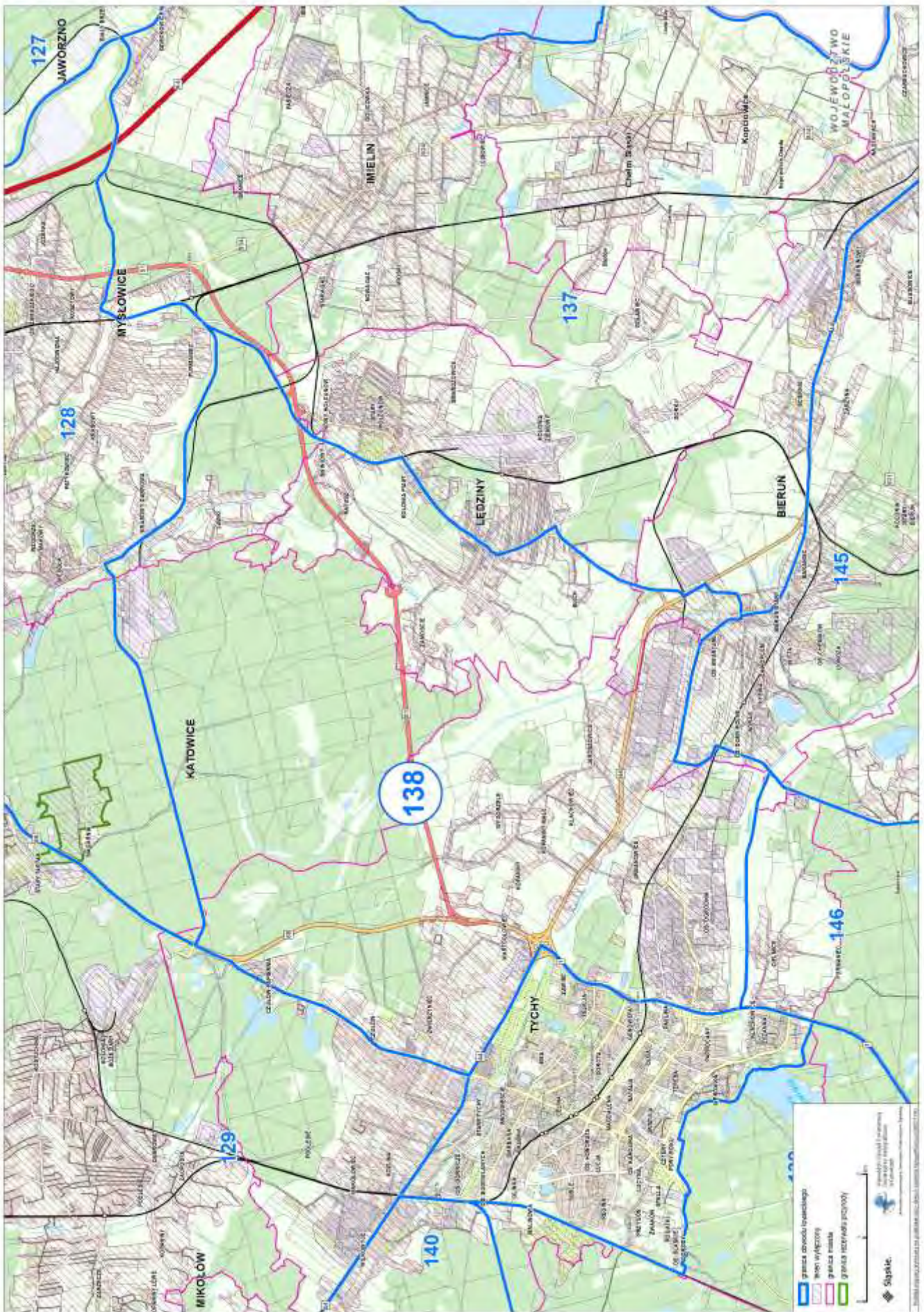


Przebieg graficzny granicy obwodu łowieckiego nr 137 oraz wyłączeń, o których mowa w art. 26 ustawy Prawo łowieckie



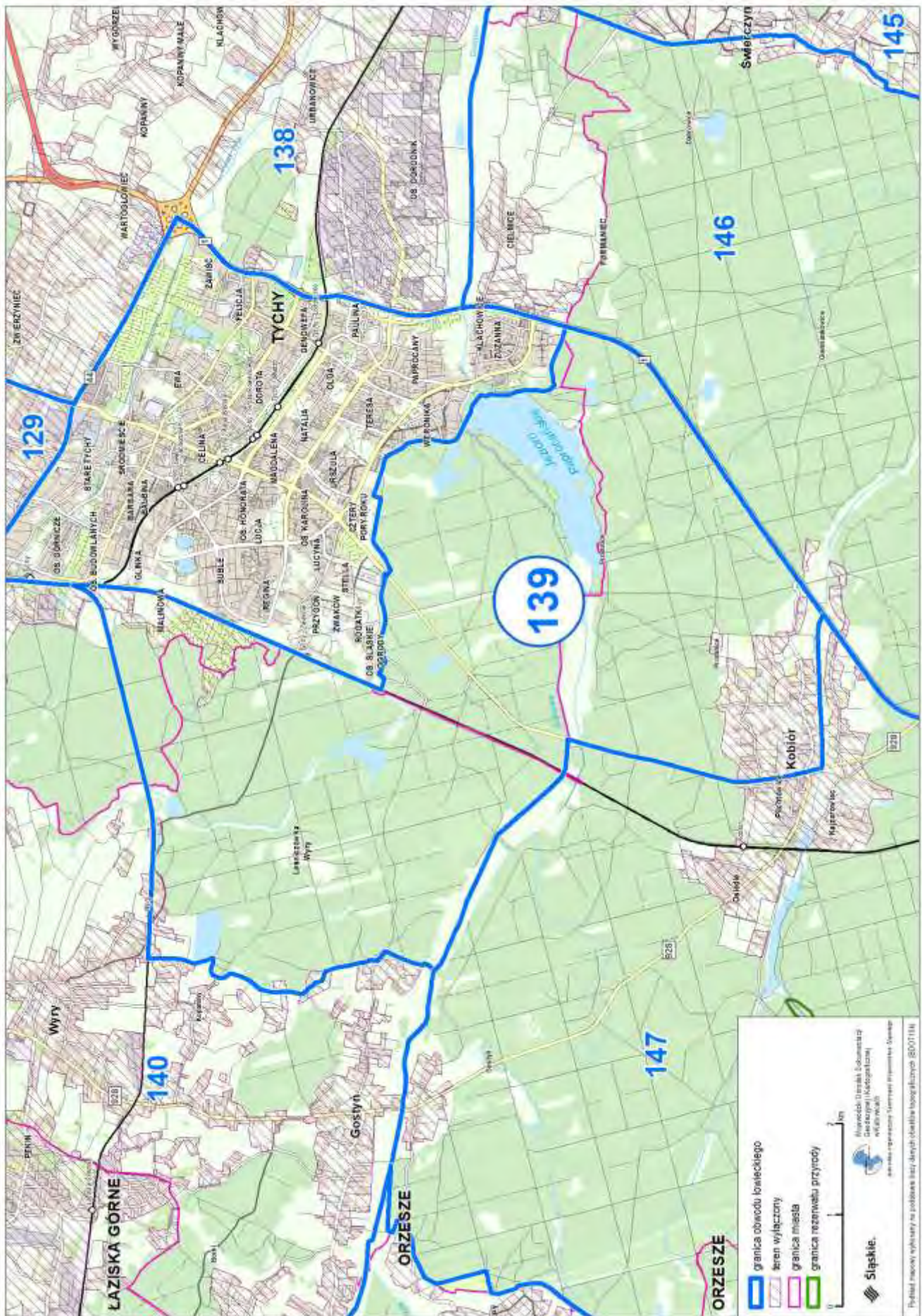


Przebieg graficzny granicy obwodu łowieckiego nr 138 oraz wyłączeń, o których mowa w art. 26 ustawy Prawo łowieckie



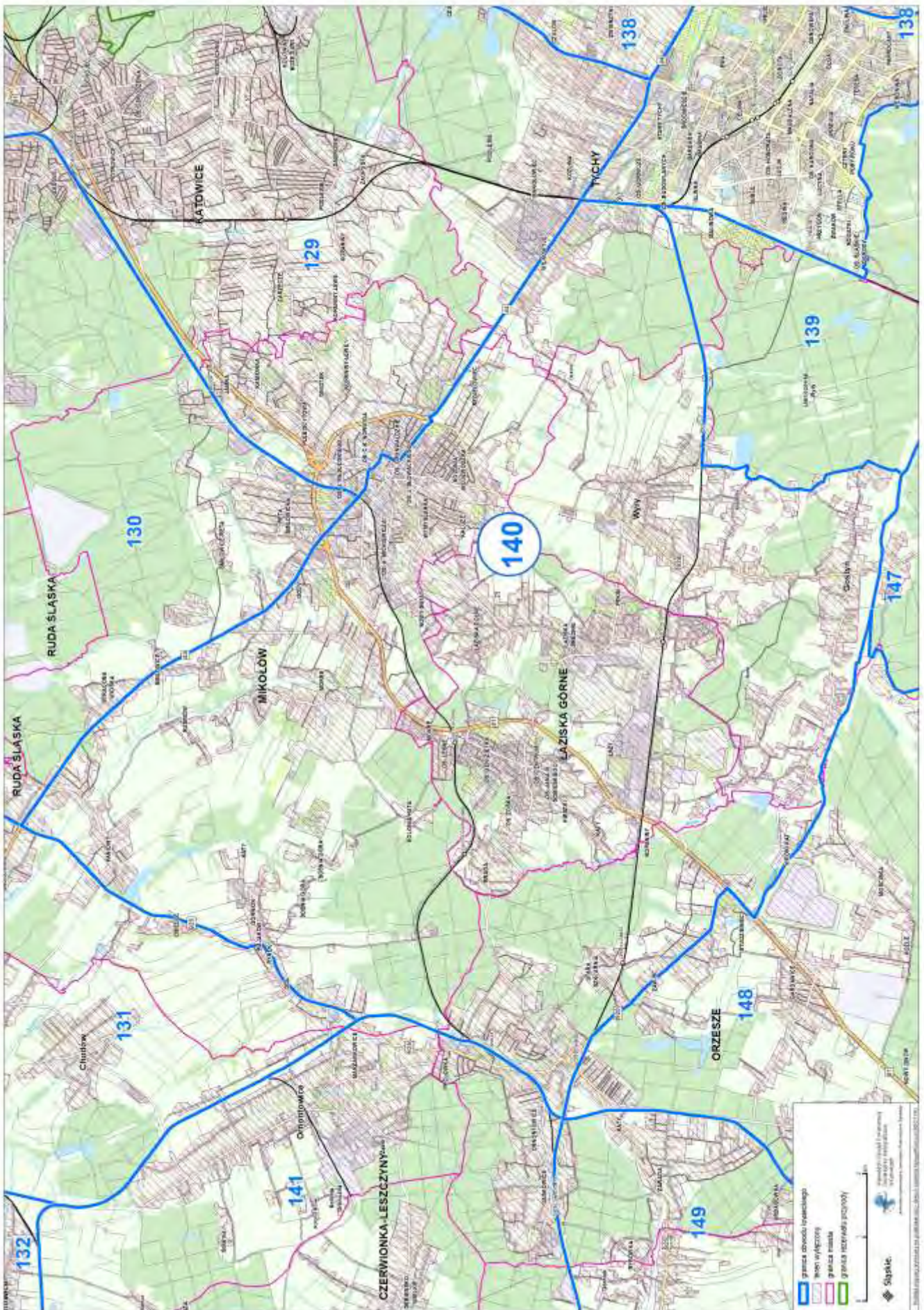


Przebieg graficzny granicy obwodu łowieckiego nr 139 oraz wyłączeń, o których mowa w art. 26 ustawy Prawo łowieckie



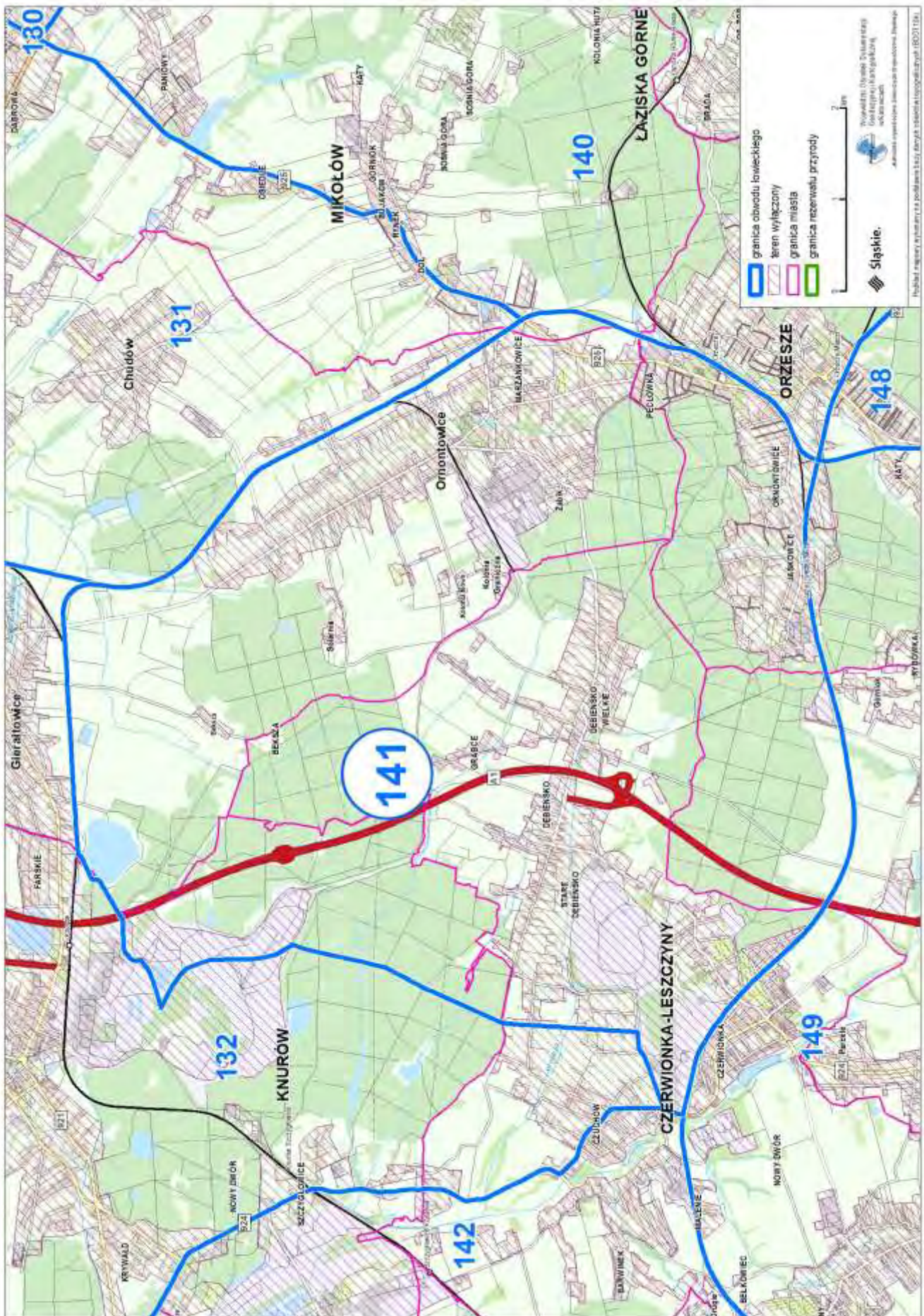


Przebieg graficzny granicy obwodu łowieckiego nr 140 oraz wyłączeń, o których mowa w art. 26 ustawy Prawo łowieckie



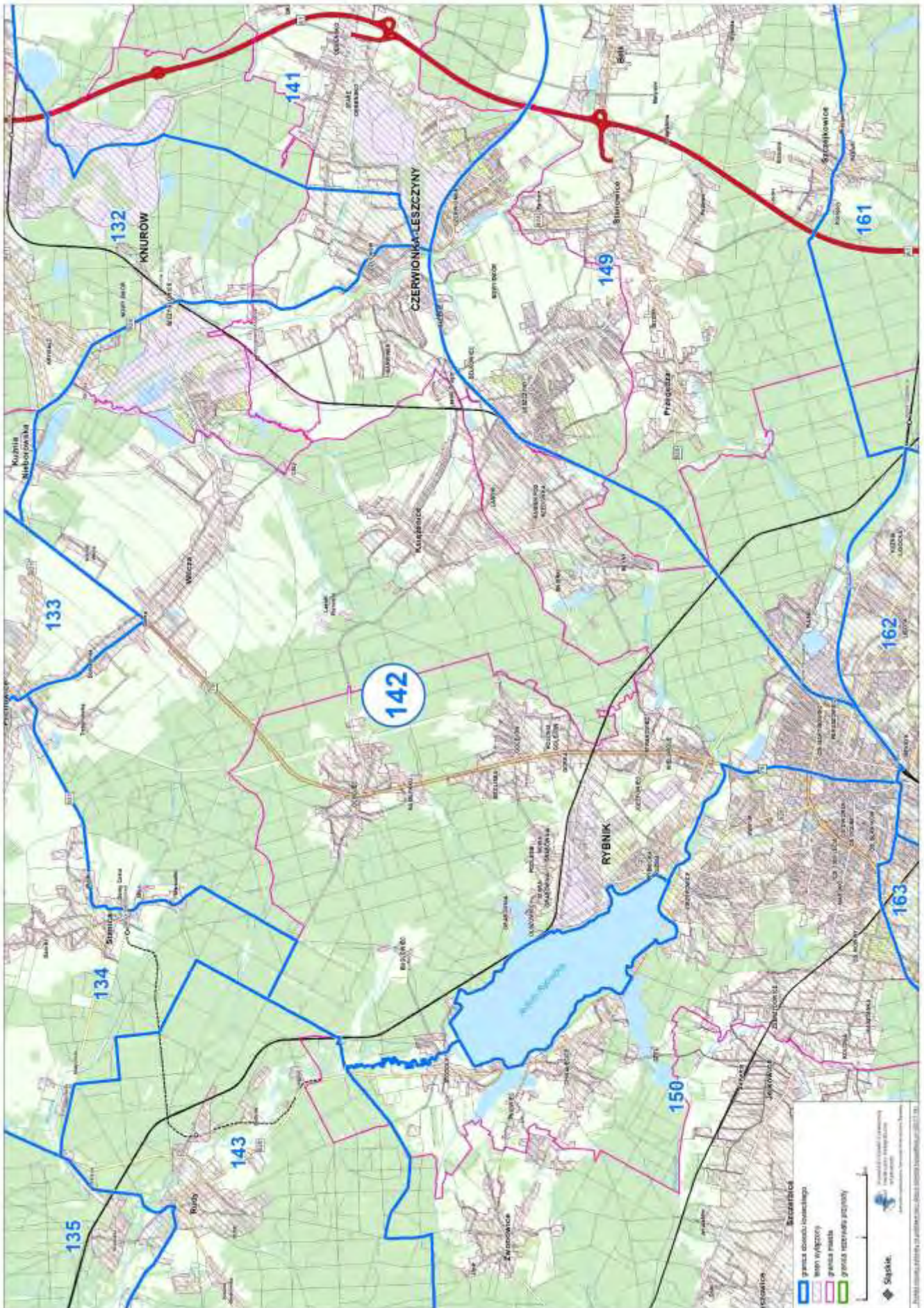


Przebieg graficzny granicy obwodu łowieckiego nr 141 oraz wyłączeń, o których mowa w art. 26 ustawy Prawo łowieckie



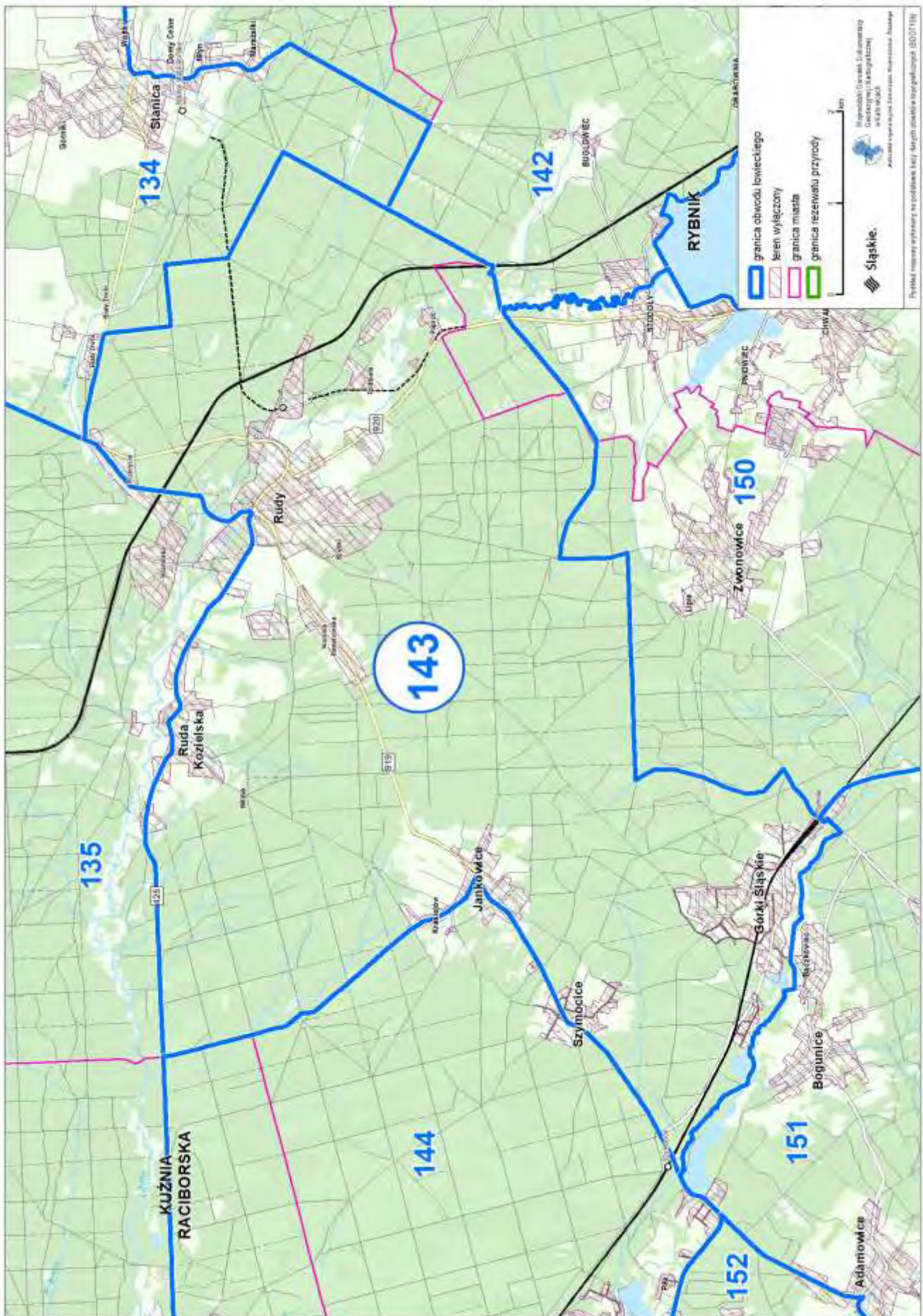


Przebieg graficzny granicy obwodu łowieckiego nr 142 oraz wyłączeń, o których mowa w art. 26 ustawy Prawo łowieckie



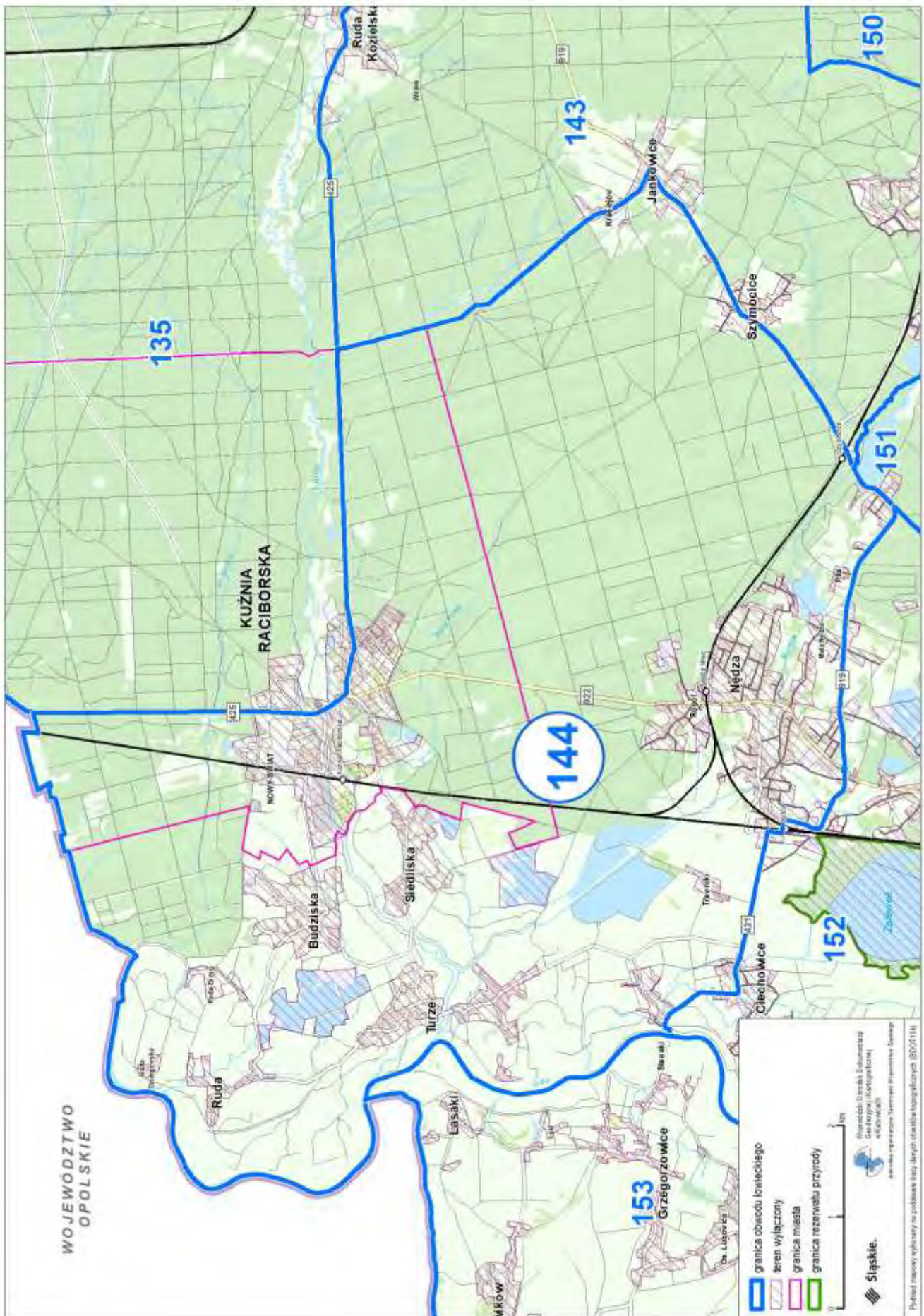


Przebieg graficzny granicy obwodu łowieckiego nr 143 oraz wyłączeń, o których mowa w art. 26 ustawy Prawo łowieckie





Przebieg graficzny granicy obwodu łowieckiego nr 144 oraz wyłączeń, o których mowa w art. 26 ustawy Prawo łowieckie

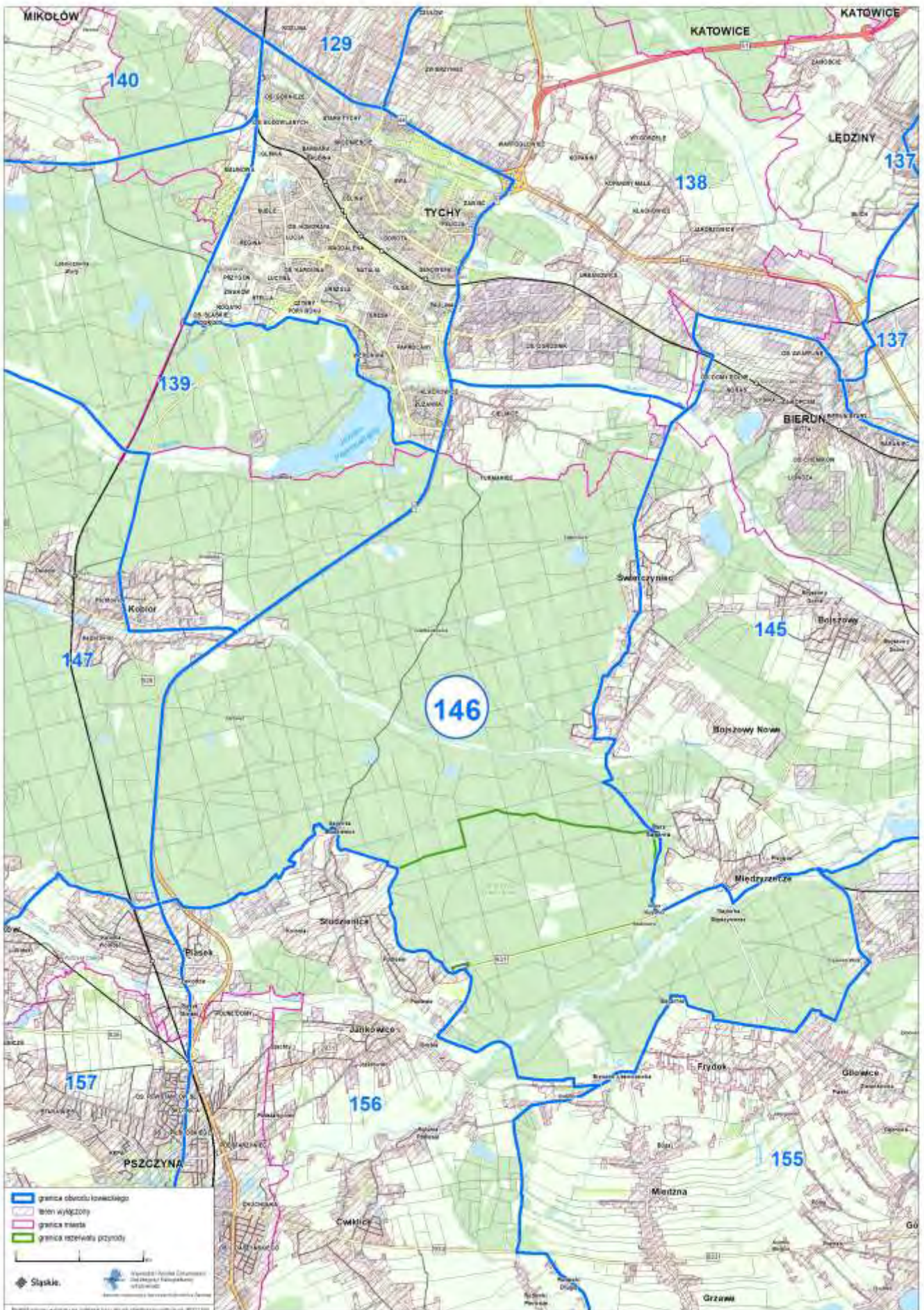






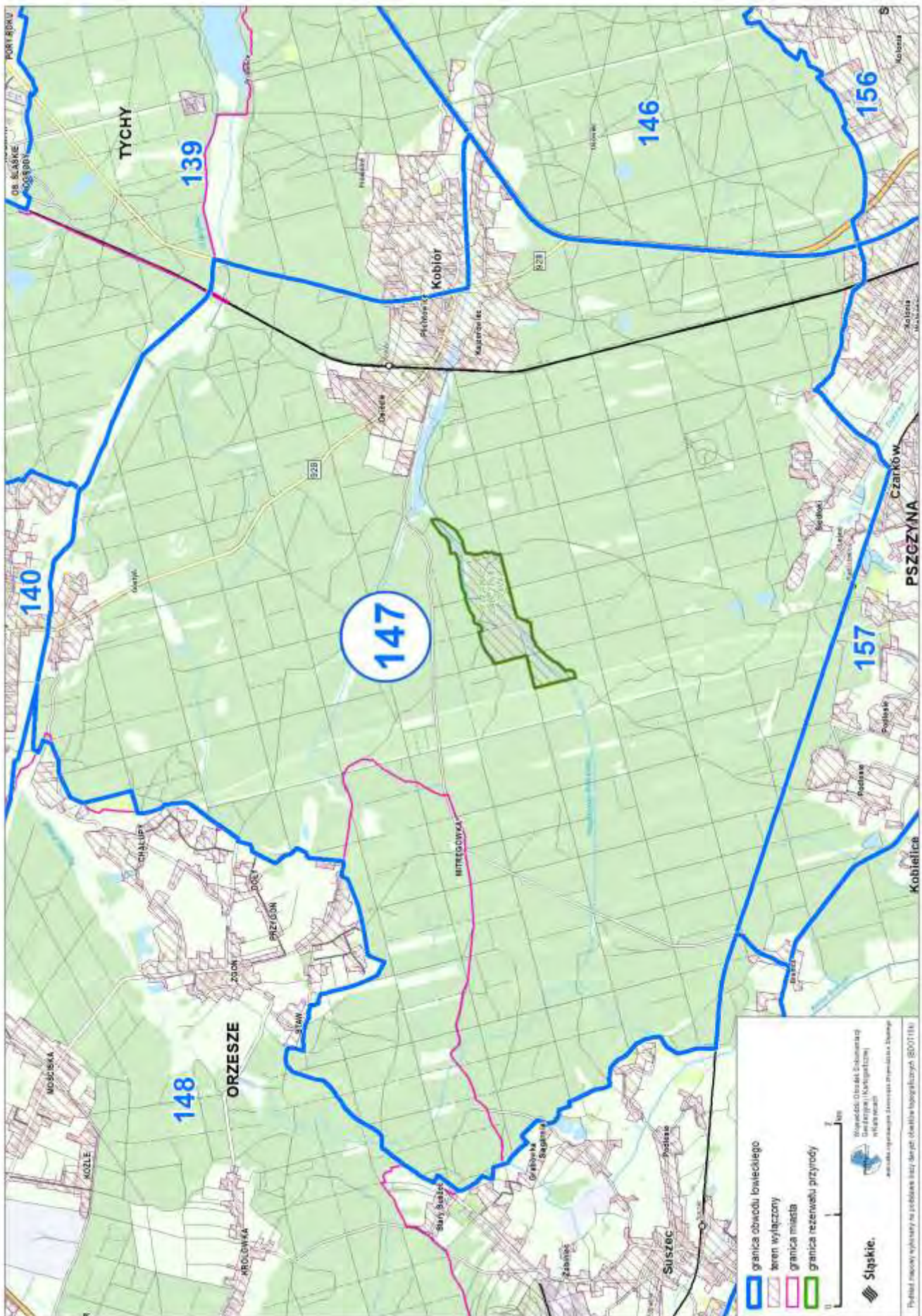


Przebieg graficzny granicy obwodu łowieckiego nr 146 oraz wyłączeń, o których mowa w art. 26 ustawy Prawo łowieckie



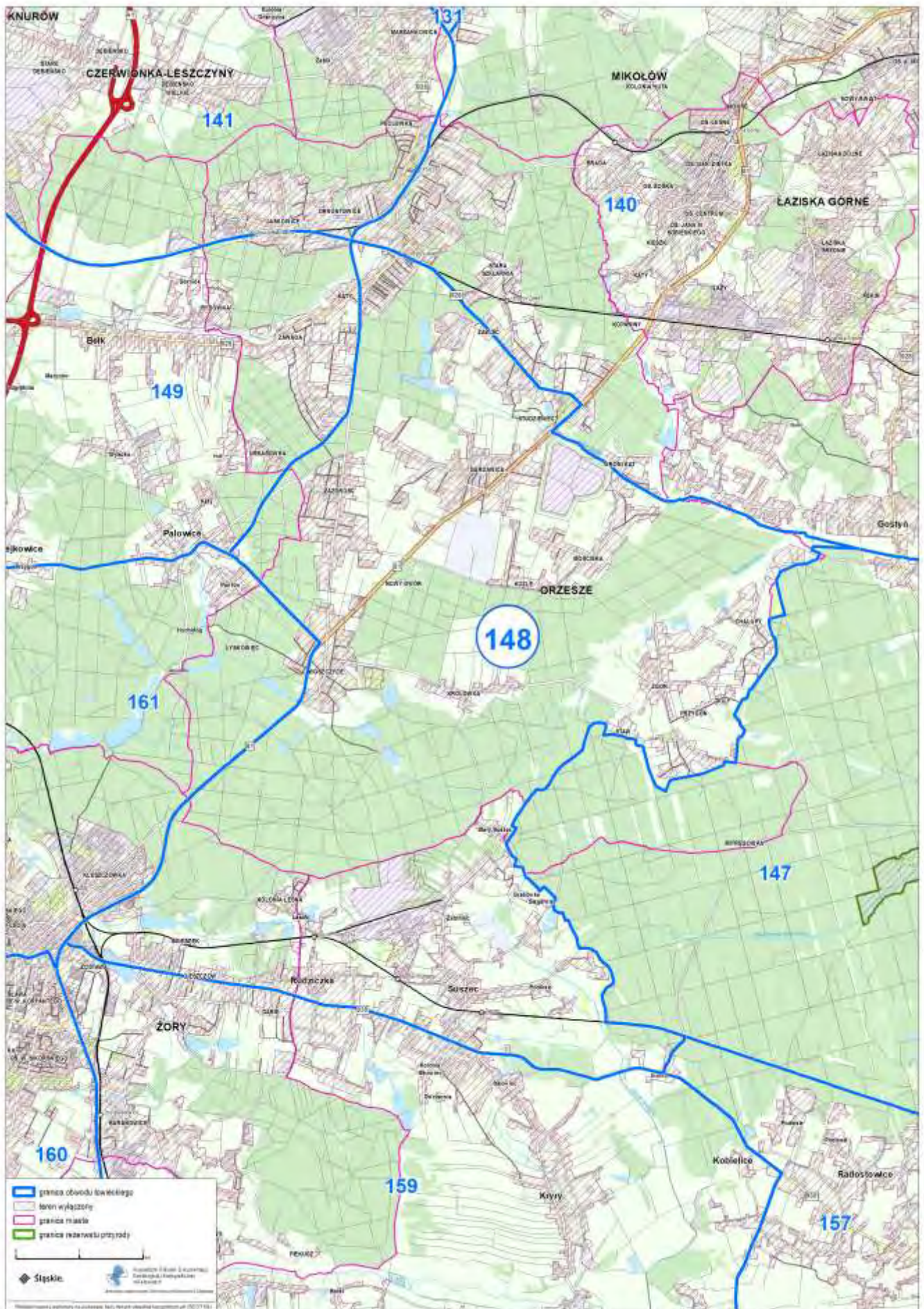


Przebieg graficzny granicy obwodu łowieckiego nr 147 oraz wyłączeń, o których mowa w art. 26 ustawy Prawo łowieckie





Przebieg graficzny granicy obwodu łowieckiego nr 148 oraz wyłączeń, o których mowa w art. 26 ustawy Prawo łowieckie

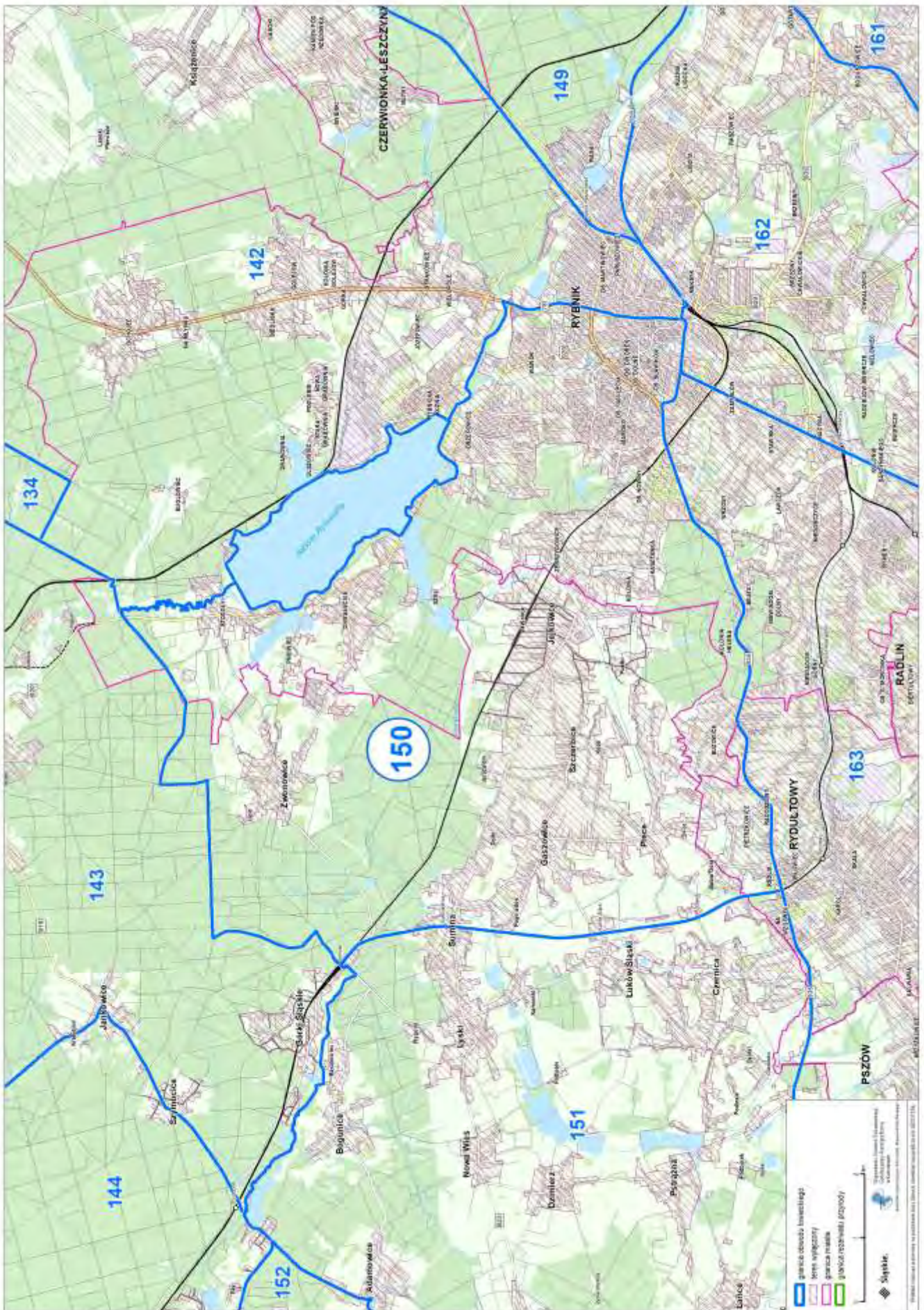






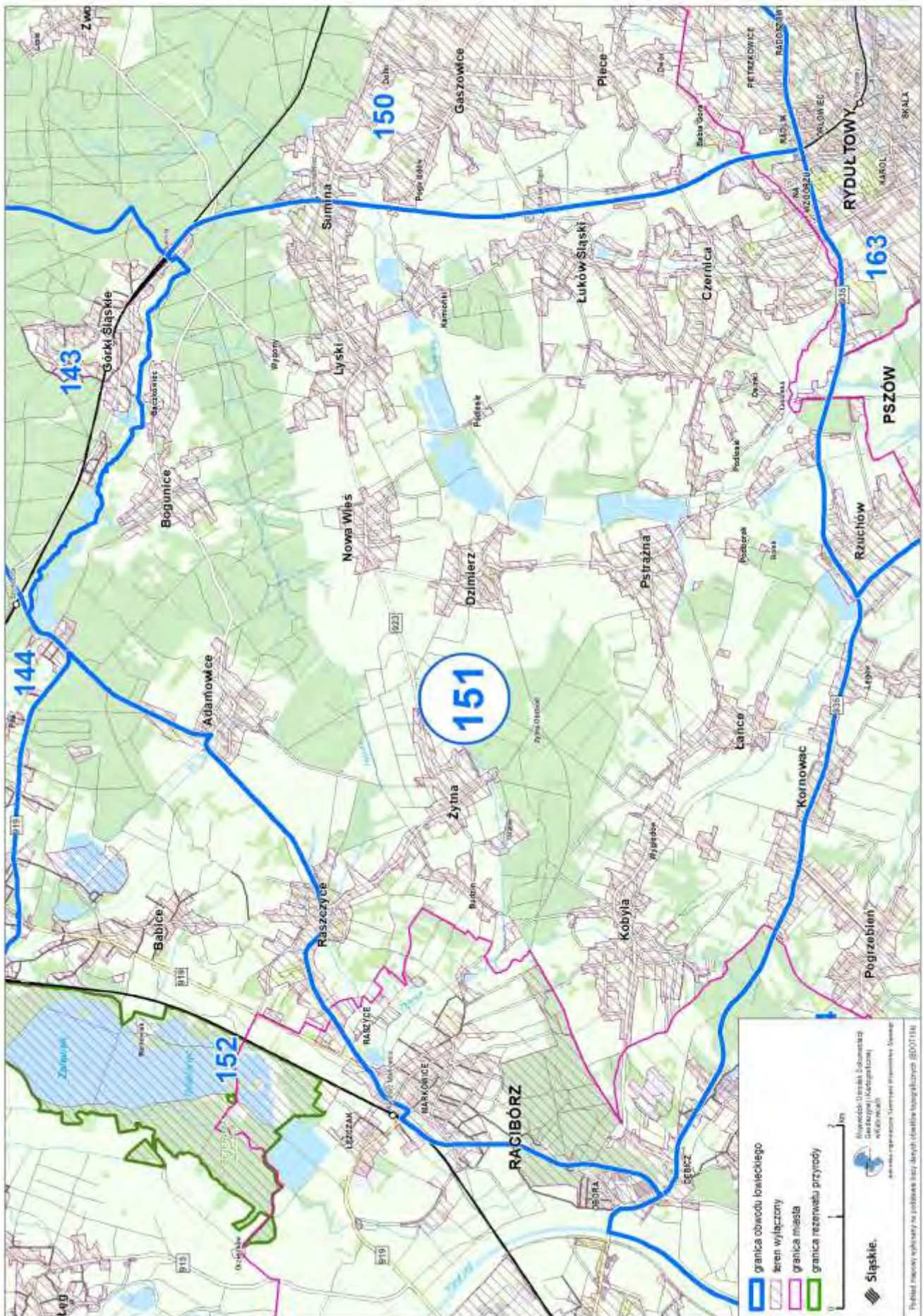


Przebieg graficzny granicy obwodu łowieckiego nr 150 oraz wyłączeń, o których mowa w art. 26 ustawy Prawo łowieckie





Przebieg graficzny granicy obwodu łowieckiego nr 151 oraz wyłączeń, o których mowa w art. 26 ustawy Prawo łowieckie





Przebieg graficzny granicy obwodu łowieckiego nr 152 oraz wyłączeń, o których mowa w art. 26 ustawy Prawo łowieckie



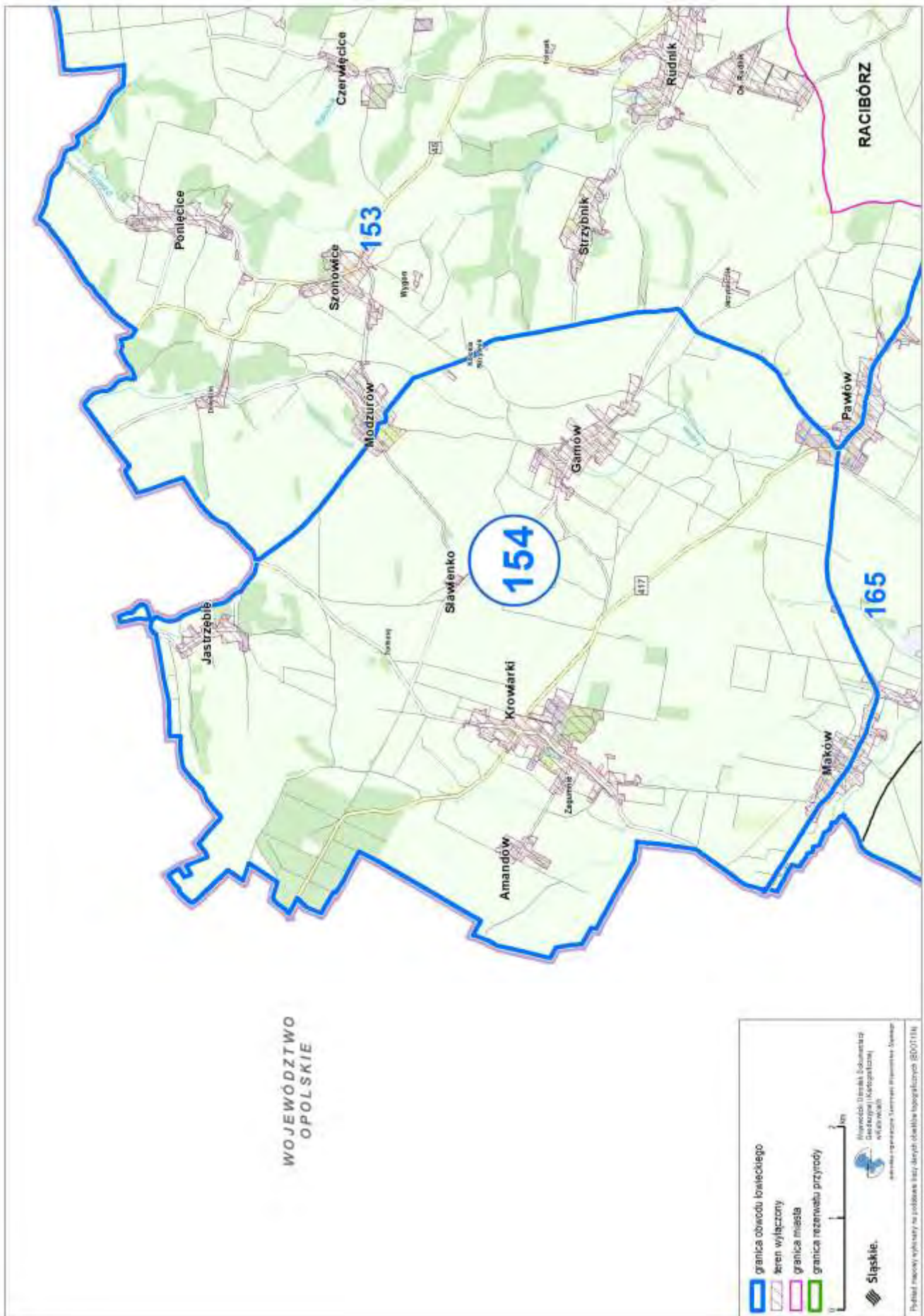


Przebieg graficzny granicy obwodu łowieckiego nr 153 oraz wyłączeń, o których mowa w art. 26 ustawy Prawo łowieckie



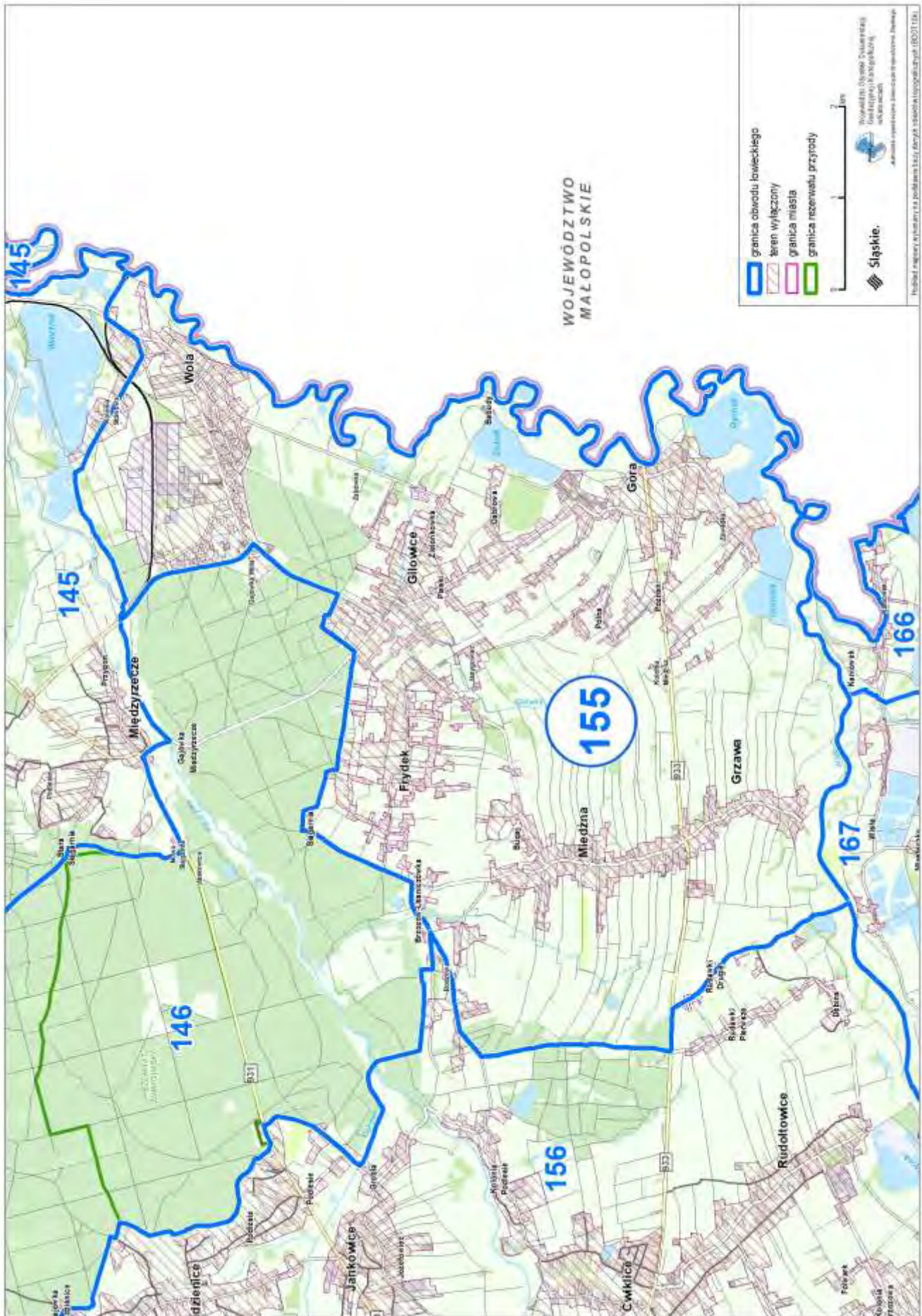


Przebieg graficzny granicy obwodu łowieckiego nr 154 oraz wyłączeń, o których mowa w art. 26 ustawy Prawo łowieckie



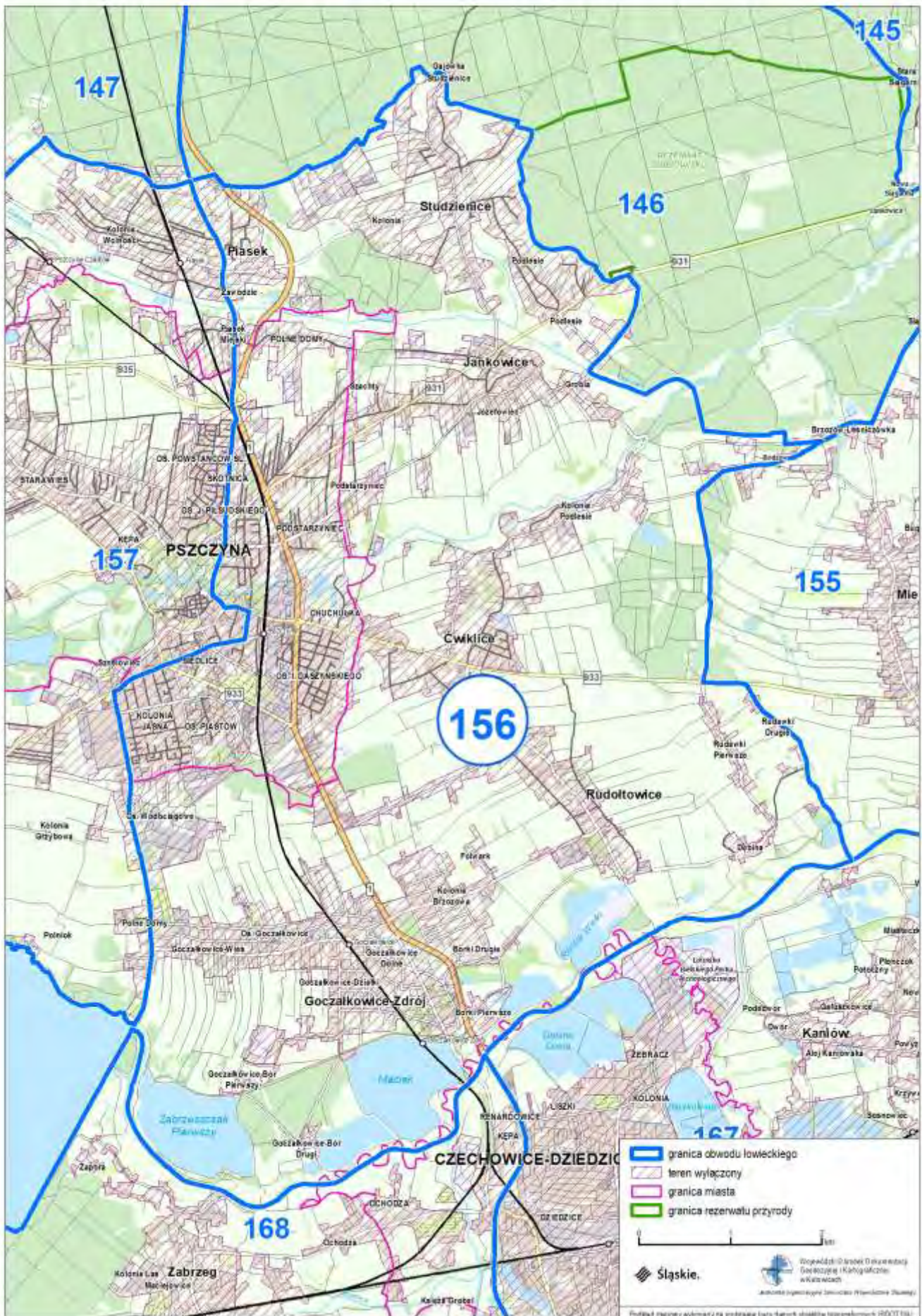


Przebieg graficzny granicy obwodu łowieckiego nr 155 oraz wyłączeń, o których mowa w art. 26 ustawy Prawo łowieckie





Przebieg graficzny granicy obwodu łowieckiego nr 156 oraz wyłączeń, o których mowa w art. 26 ustawy Prawo łowieckie





Przebieg graficzny granicy obwodu łowieckiego nr 157 oraz wyłączeń, o których mowa w art. 26 ustawy Prawo łowieckie





Przebieg graficzny granicy obwodu łowieckiego nr 158 oraz wyłączeń, o których mowa w art. 26 ustawy Prawo łowieckie

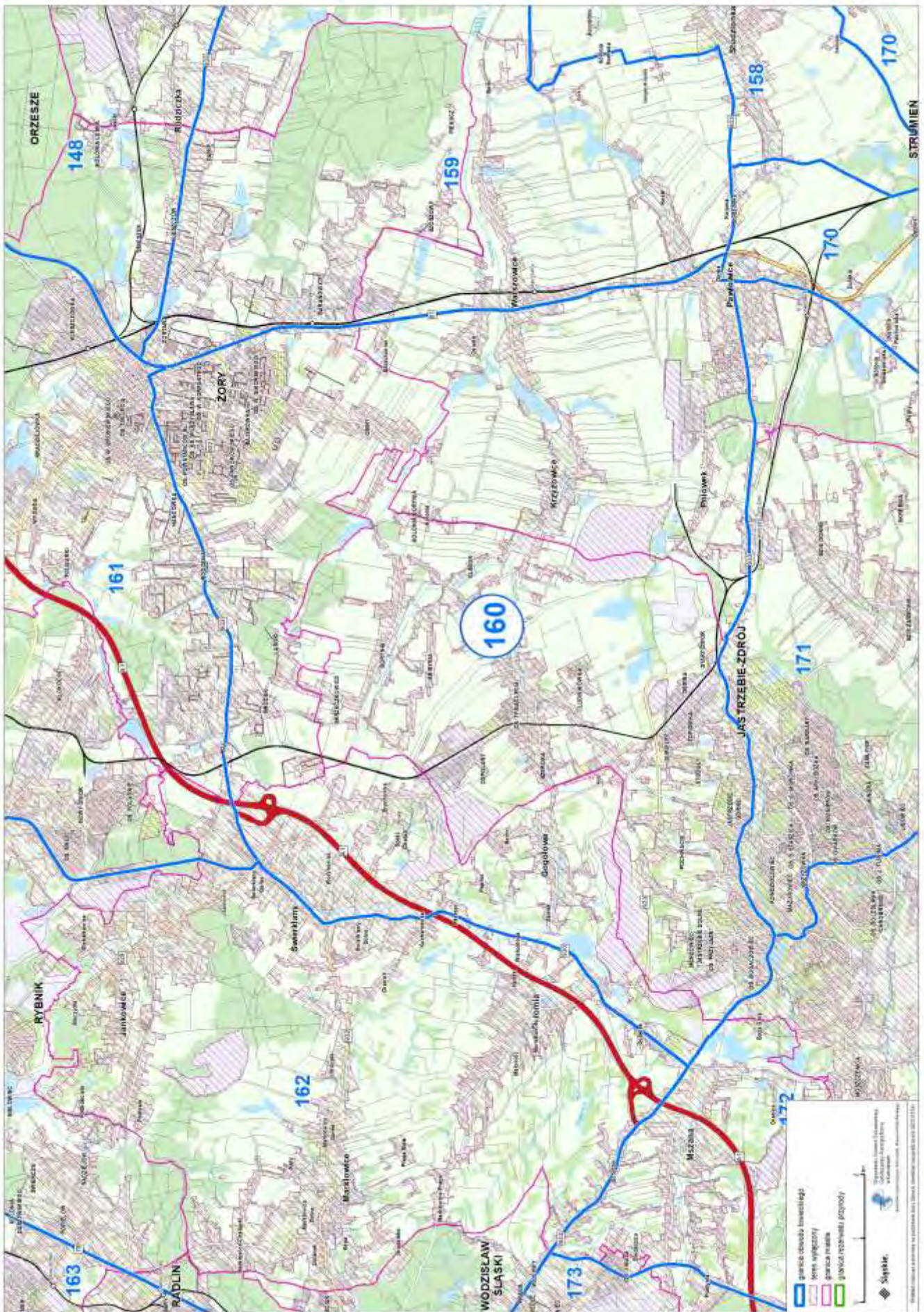








Przebieg graficzny granicy obwodu łowieckiego nr 160 oraz wyłączeń, o których mowa w art. 26 ustawy Prawo łowieckie



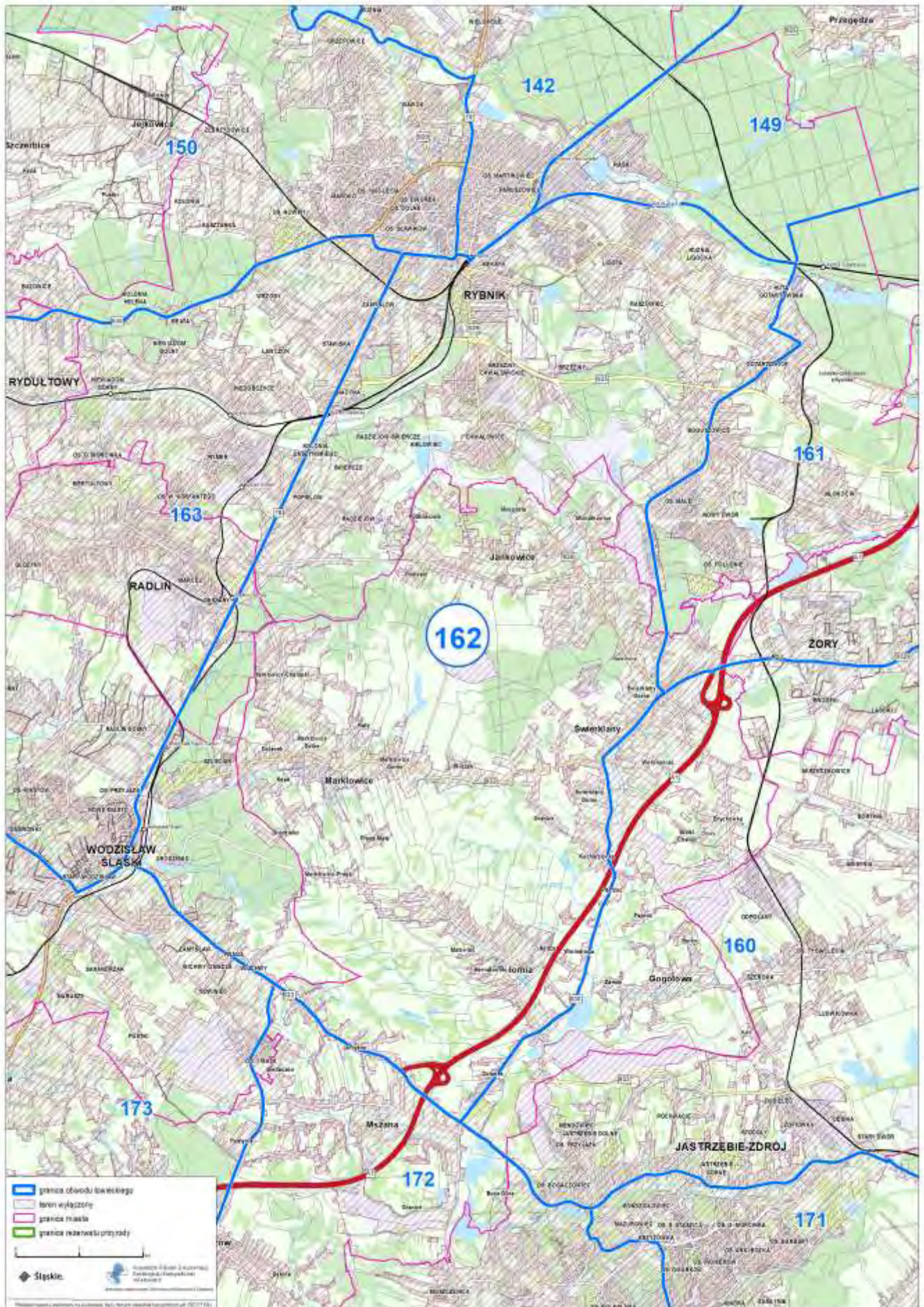


Przebieg graficzny granicy obwodu łowieckiego nr 161 oraz wyłączeń, o których mowa w art. 26 ustawy Prawo łowieckie



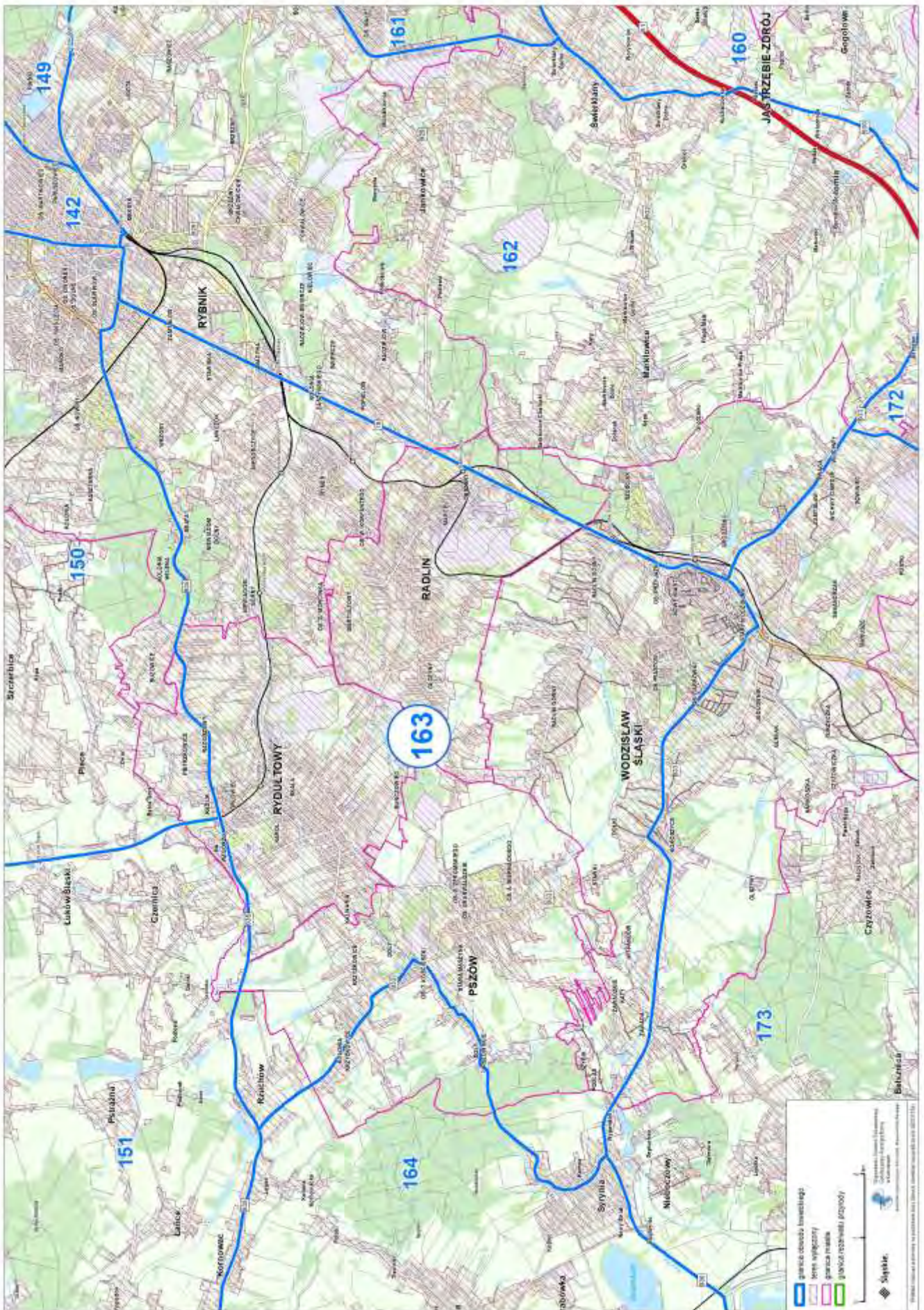


Przebieg graficzny granicy obwodu łowieckiego nr 162 oraz wyłączeń, o których mowa w art. 26 ustawy Prawo łowieckie





Przebieg graficzny granicy obwodu łowieckiego nr 163 oraz wyłączeń, o których mowa w art. 26 ustawy Prawo łowieckie





Przebieg graficzny granicy obwodu łowieckiego nr 164 oraz wyłączeń, o których mowa w art. 26 ustawy Prawo łowieckie







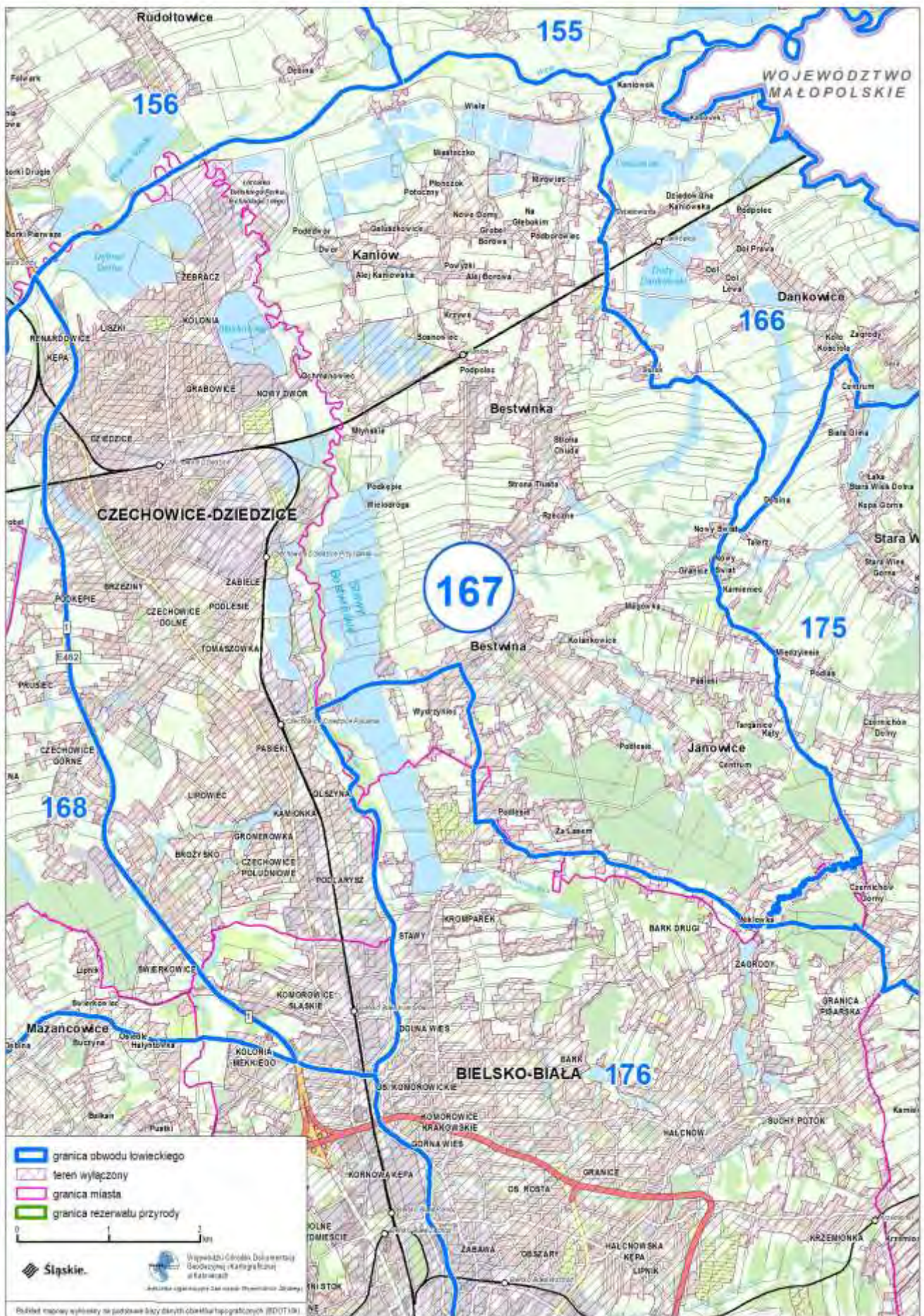


Przebieg graficzny granicy obwodu łowieckiego nr 166 oraz wyłączeń, o których mowa w art. 26 ustawy Prawo łowieckie





Przebieg graficzny granicy obwodu łowieckiego nr 167 oraz wyłączeń, o których mowa w art. 26 ustawy Prawo łowieckie





Przebieg graficzny granicy obwodu łowieckiego nr 168 oraz wyłączeń, o których mowa w art. 26 ustawy Prawo łowieckie





Przebieg graficzny granicy obwodu łowieckiego nr 169 oraz wyłączeń, o których mowa w art. 26 ustawy Prawo łowieckie



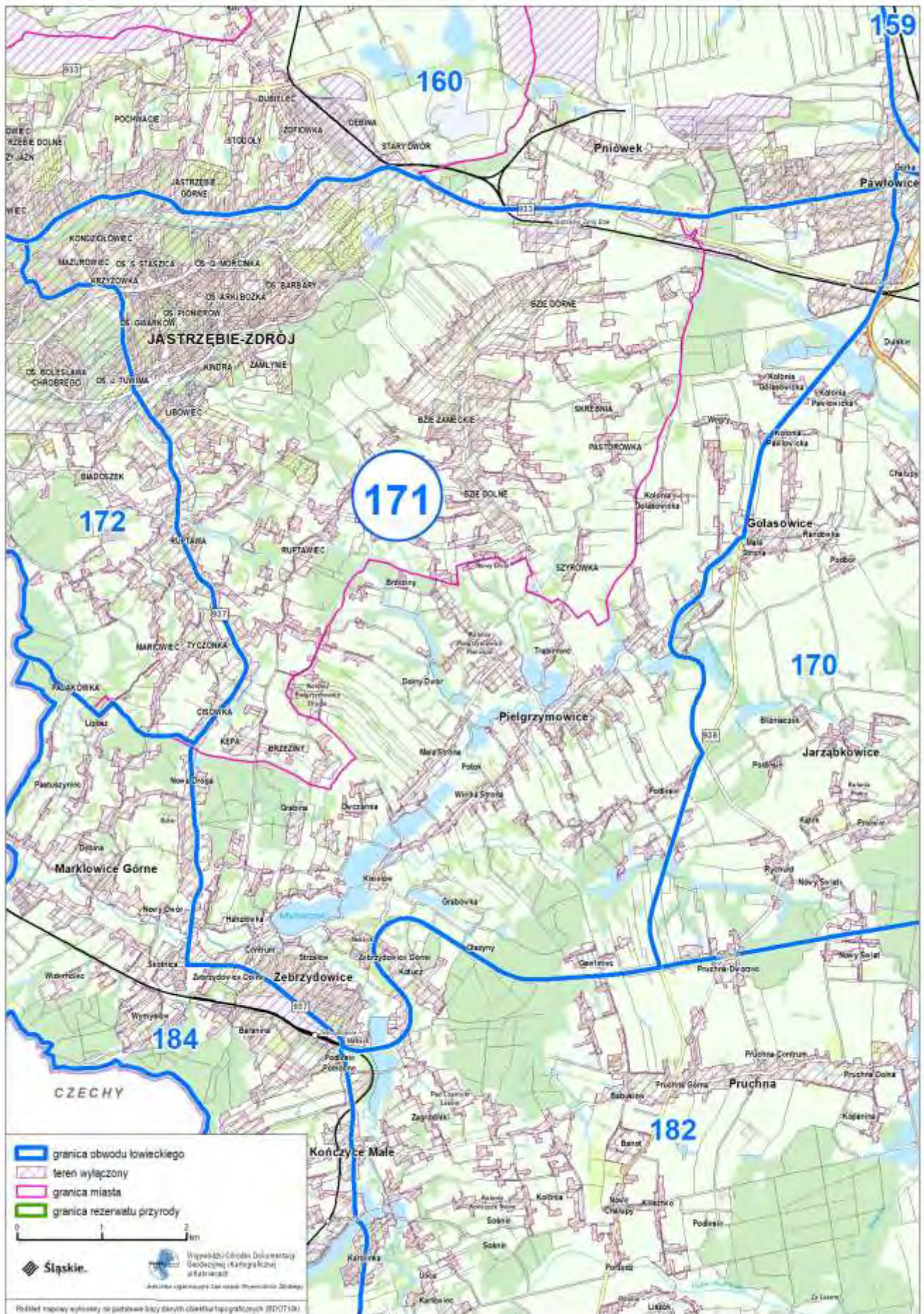


Przebieg graficzny granicy obwodu łowieckiego nr 170 oraz wyłączeń, o których mowa w art. 26 ustawy Prawo łowieckie





Przebieg graficzny granicy obwodu łowieckiego nr 171 oraz wyłączeń, o których mowa w art. 26 ustawy Prawo łowieckie





Przebieg graficzny granicy obwodu łowieckiego nr 172 oraz wyłączeń, o których mowa w art. 26 ustawy Prawo łowieckie





Przebieg graficzny granicy obwodu łowieckiego nr 173 oraz wyłączeń, o których mowa w art. 26 ustawy Prawo łowieckie





Przebieg graficzny granicy obwodu łowieckiego nr 174 oraz wyłączeń, o których mowa w art. 26 ustawy Prawo łowieckie



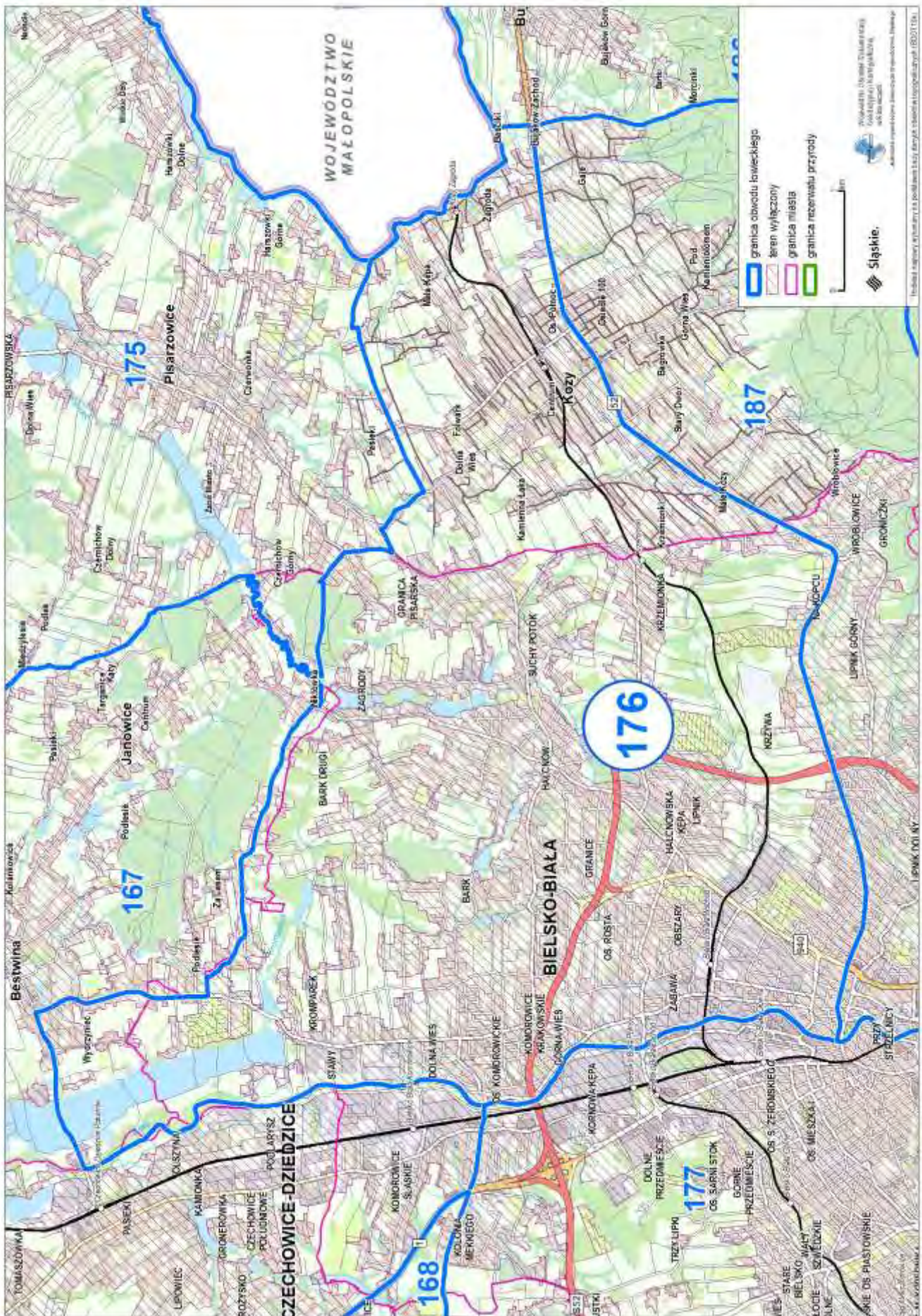


Przebieg graficzny granicy obwodu łowieckiego nr 175 oraz wyłączeń, o których mowa w art. 26 ustawy Prawo łowieckie





Przebieg graficzny granicy obwodu łowieckiego nr 176 oraz wyłączeń, o których mowa w art. 26 ustawy Prawo łowieckie





Przebieg graficzny granicy obwodu łowieckiego nr 177 oraz wyłączeń, o których mowa w art. 26 ustawy Prawo łowieckie





Przebieg graficzny granicy obwodu łowieckiego nr 178 oraz wyłączeń, o których mowa w art. 26 ustawy Prawo łowieckie

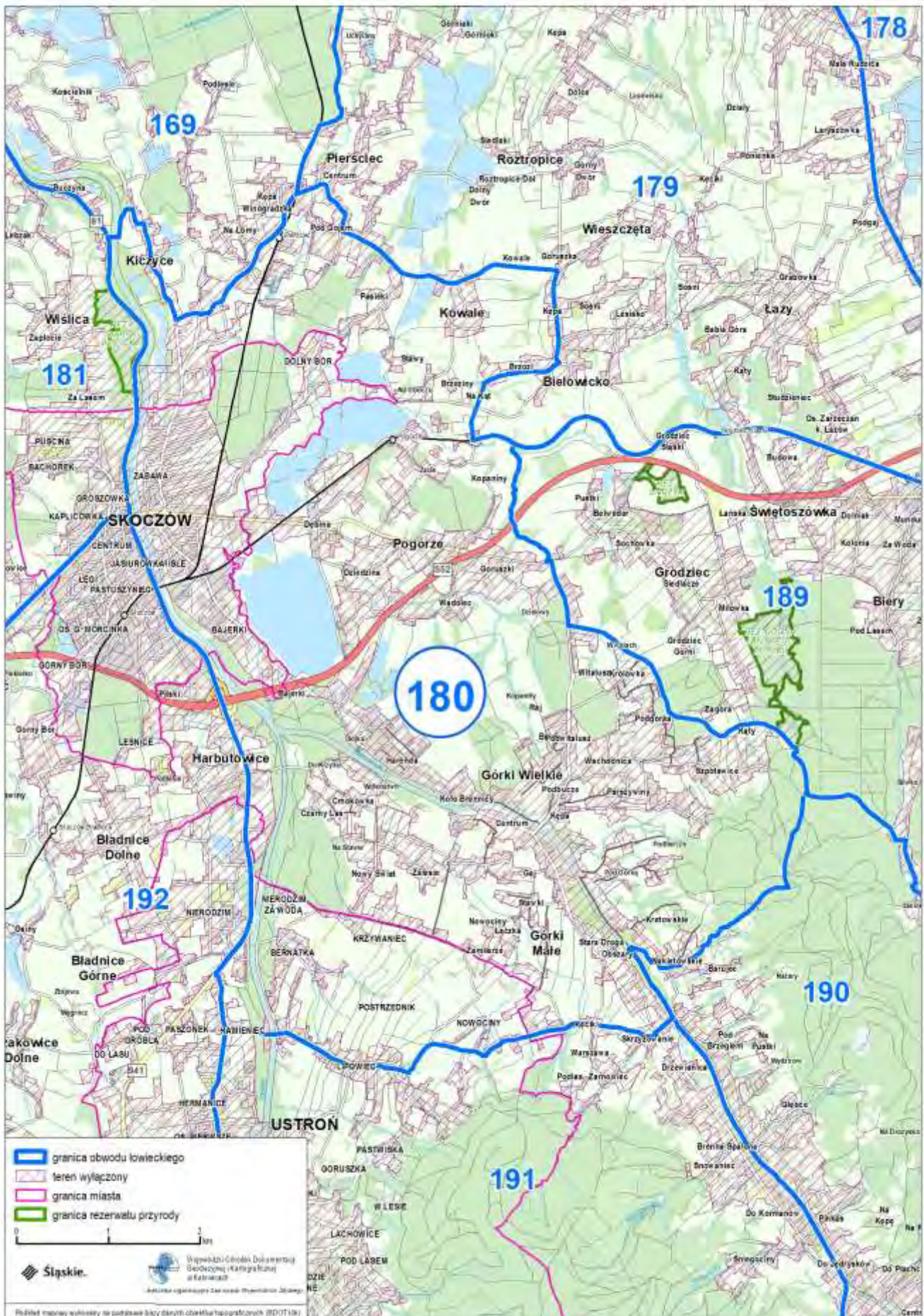








Przebieg graficzny granicy obwodu łowieckiego nr 180 oraz wyłączeń, o których mowa w art. 26 ustawy Prawo łowieckie

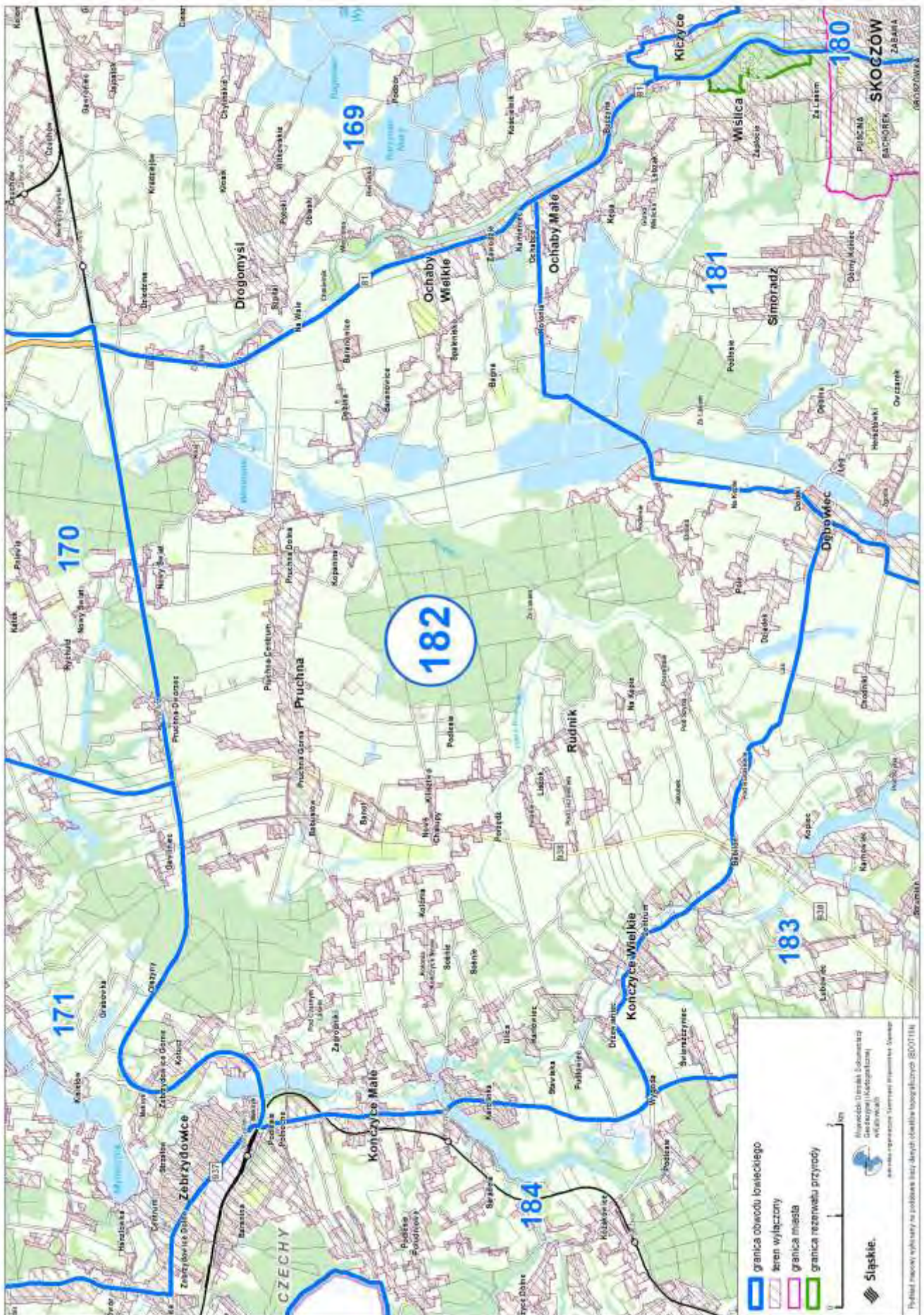








Przebieg graficzny granicy obwodu łowieckiego nr 182 oraz wyłączeń, o których mowa w art. 26 ustawy Prawo łowieckie





Przebieg graficzny granicy obwodu łowieckiego nr 183 oraz wyłączeń, o których mowa w art. 26 ustawy Prawo łowieckie



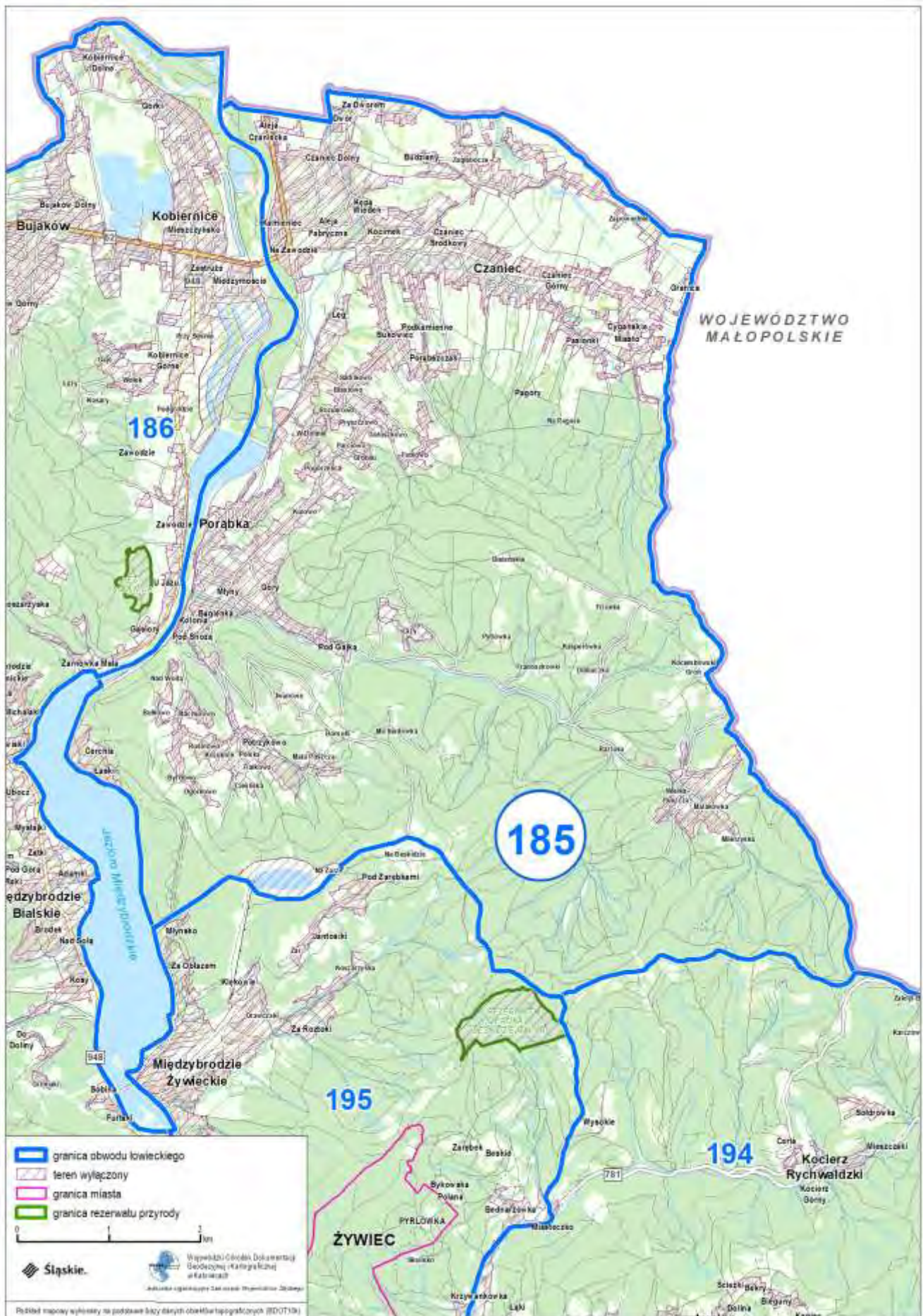


Przebieg graficzny granicy obwodu łowieckiego nr 184 oraz wyłączeń, o których mowa w art. 26 ustawy Prawo łowieckie



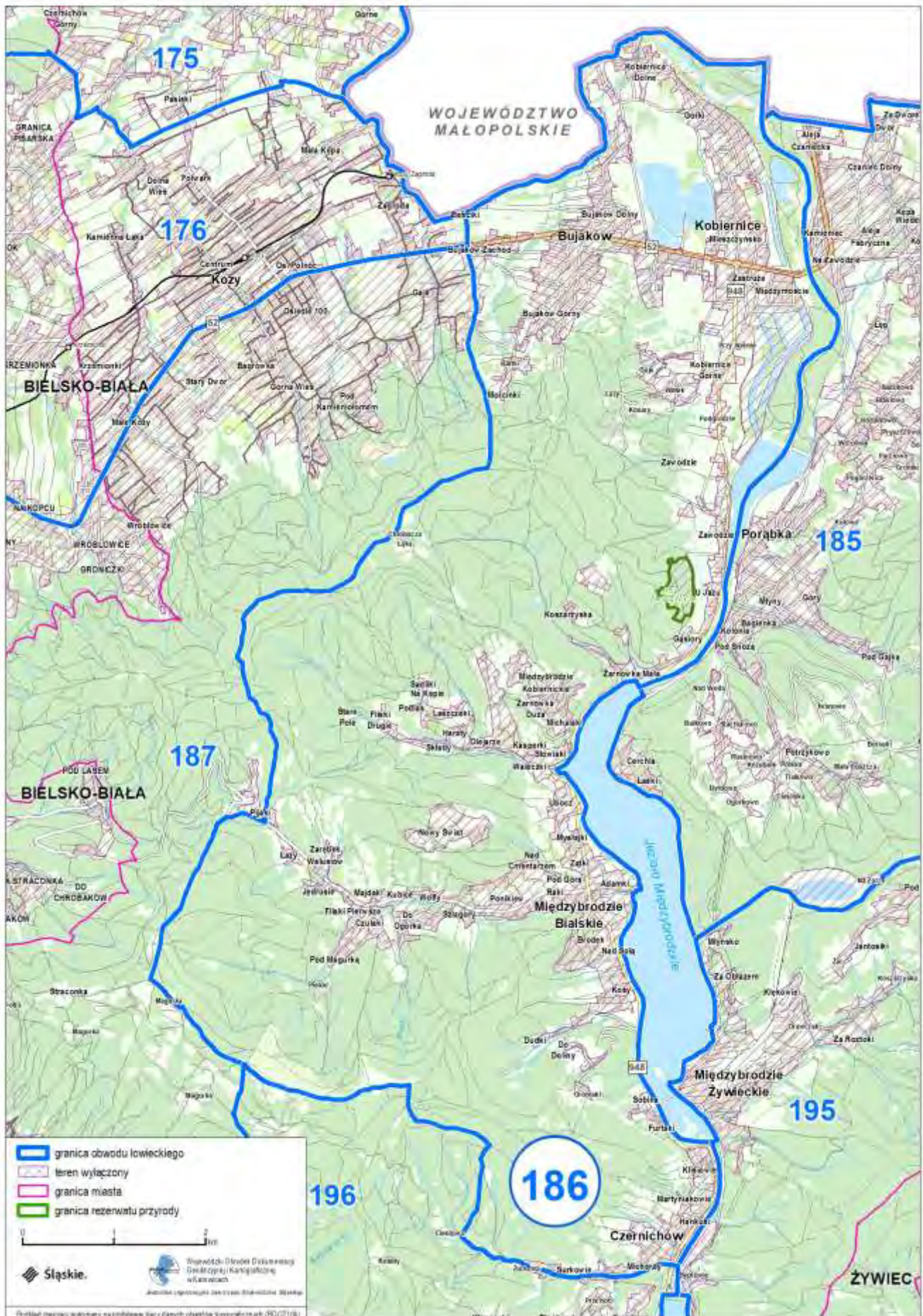


Przebieg graficzny granicy obwodu łowieckiego nr 185 oraz wyłączeń, o których mowa w art. 26 ustawy Prawo łowieckie



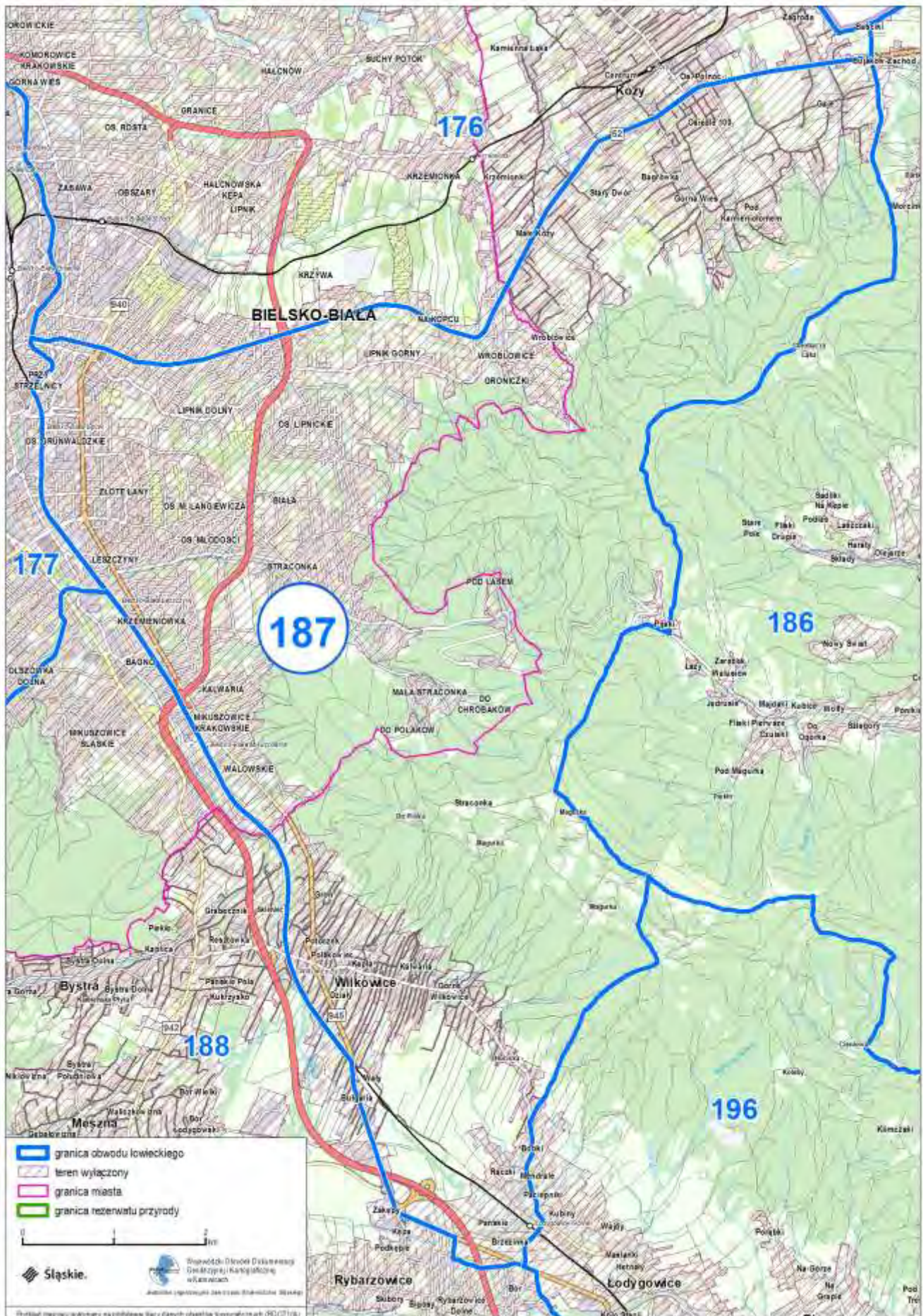


Przebieg graficzny granicy obwodu łowieckiego nr 186 oraz wyłączeń, o których mowa w art. 26 ustawy Prawo łowieckie





Przebieg graficzny granicy obwodu łowieckiego nr 187 oraz wyłączeń, o których mowa w art. 26 ustawy Prawo łowieckie





Przebieg graficzny granicy obwodu łowieckiego nr 188 oraz wyłączeń, o których mowa w art. 26 ustawy Prawo łowieckie



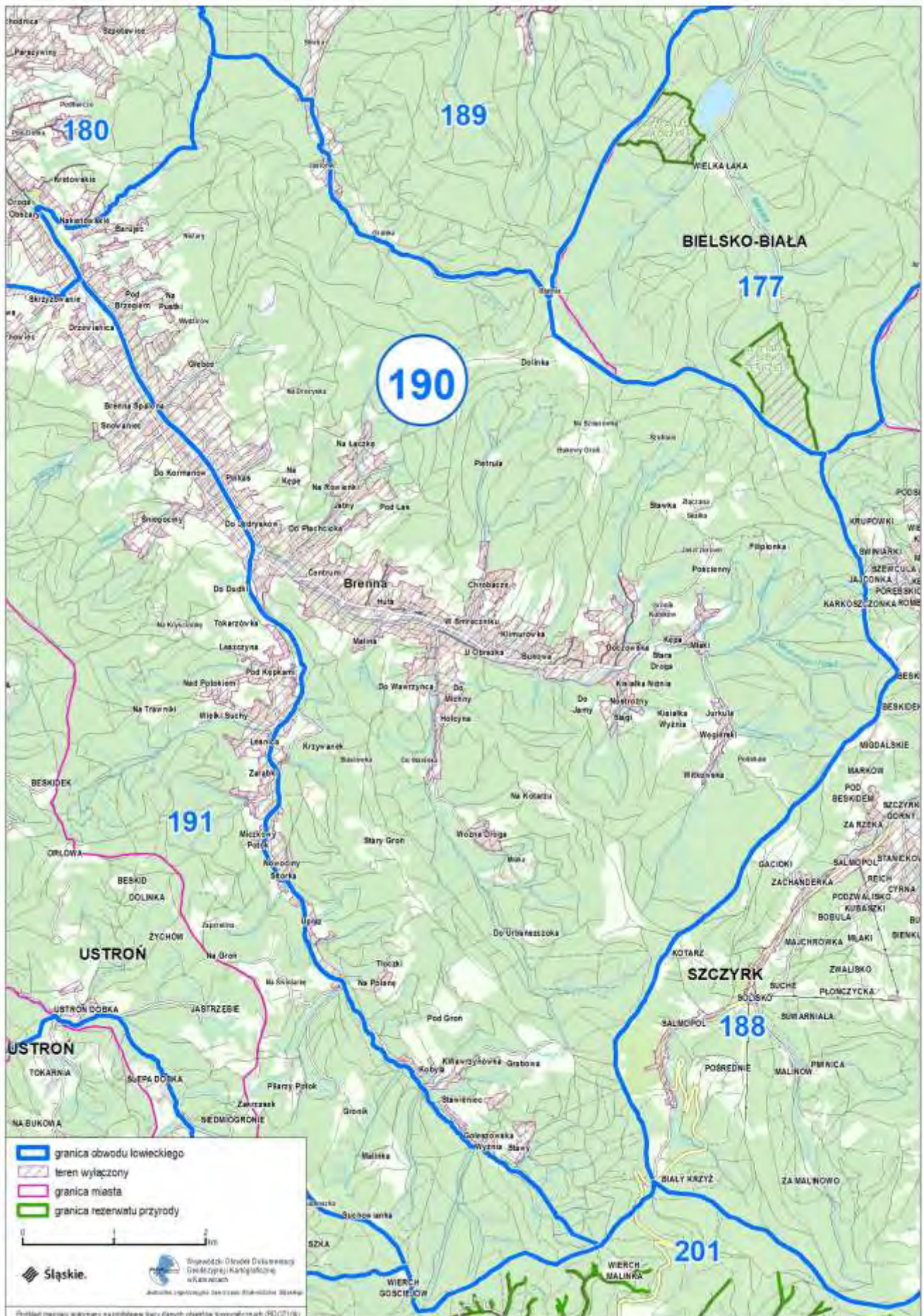


Przebieg graficzny granicy obwodu łowieckiego nr 189 oraz wyłączeń, o których mowa w art. 26 ustawy Prawo łowieckie



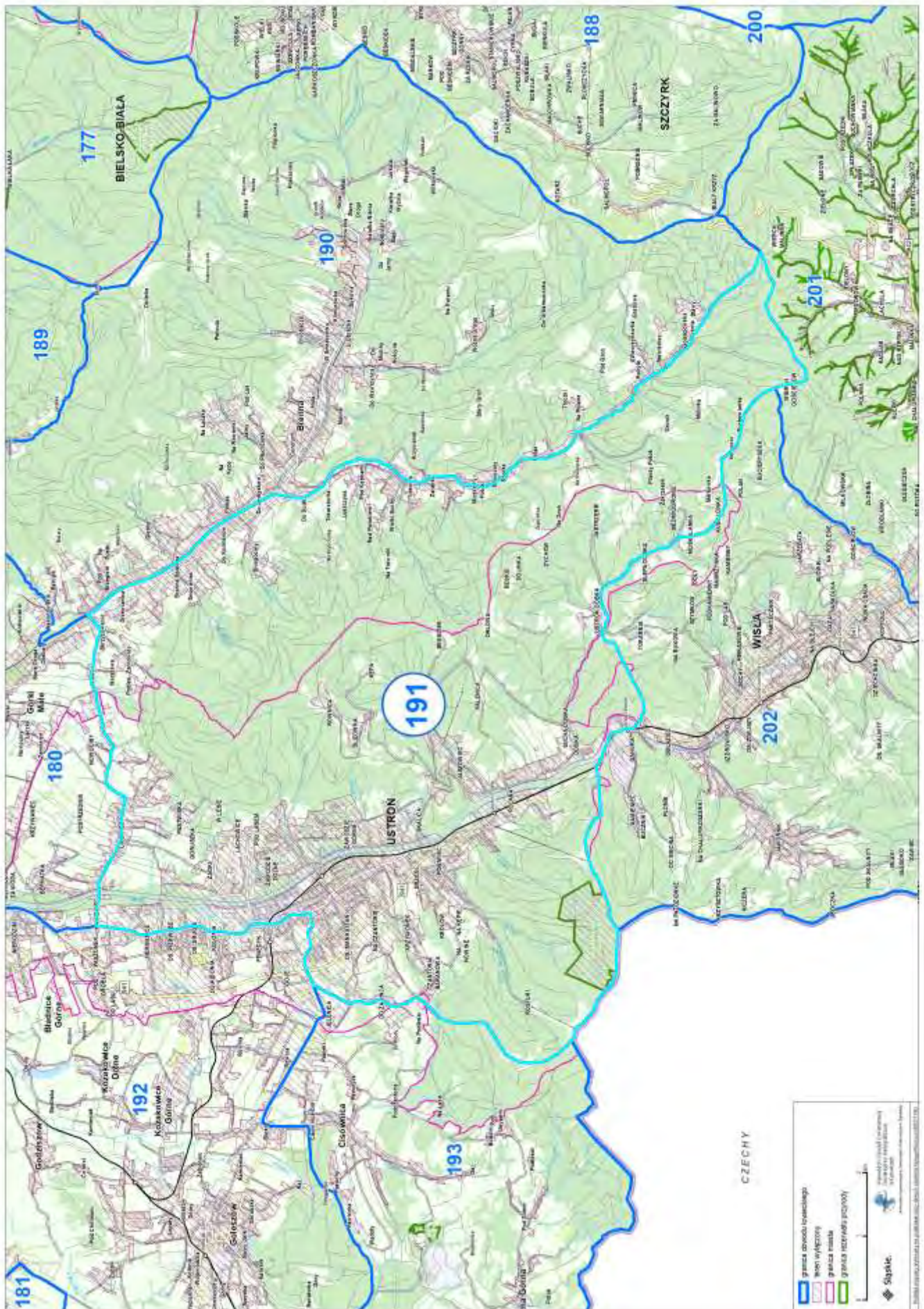


Przebieg graficzny granicy obwodu łowieckiego nr 190 oraz wyłączeń, o których mowa w art. 26 ustawy Prawo łowieckie





Przebieg graficzny granicy obwodu łowieckiego nr 191 oraz wyłączeń, o których mowa w art. 26 ustawy Prawo łowieckie





Przebieg graficzny granicy obwodu łowieckiego nr 192 oraz wyłączeń, o których mowa w art. 26 ustawy Prawo łowieckie



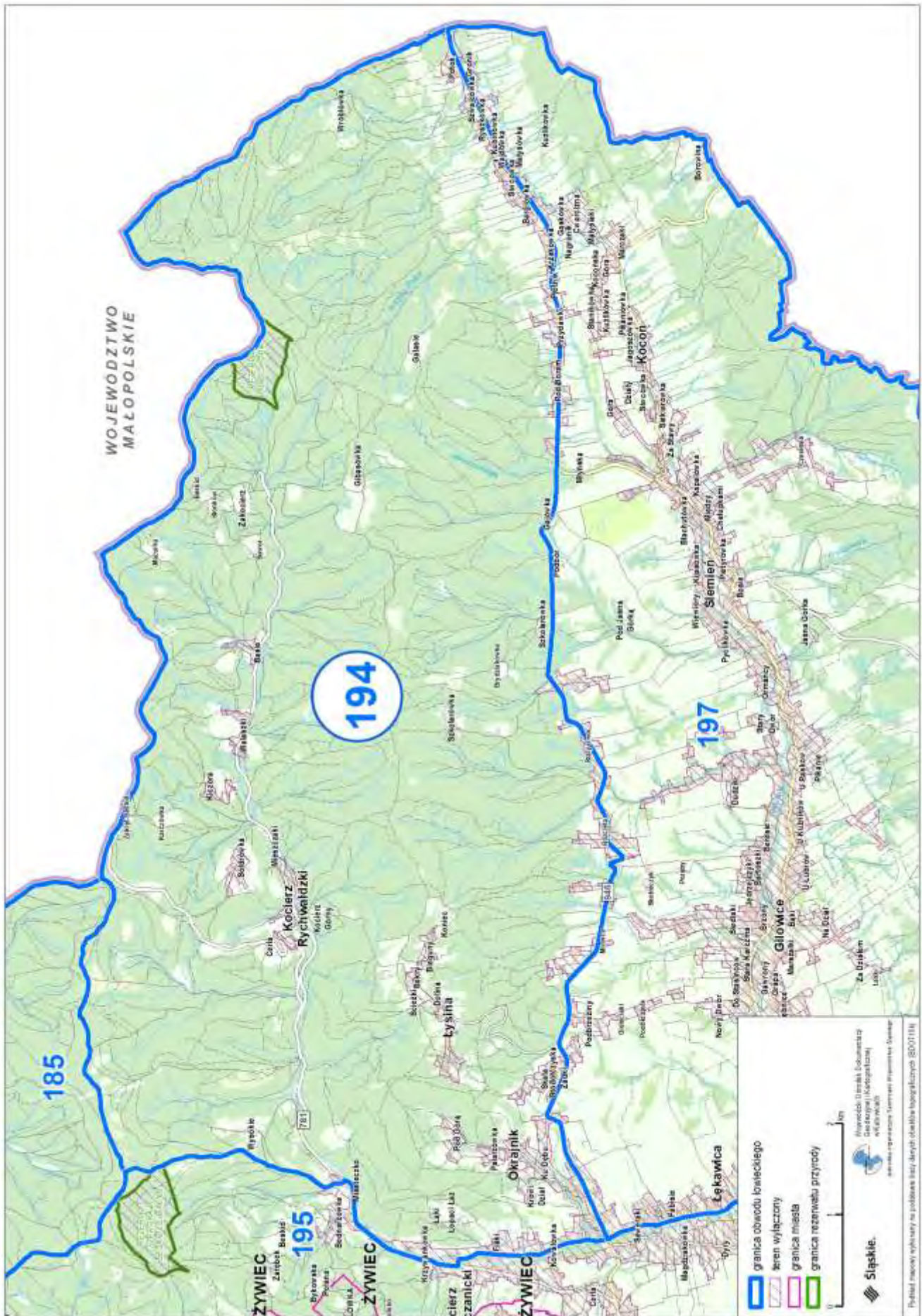


Przebieg graficzny granicy obwodu łowieckiego nr 193 oraz wyłączeń, o których mowa w art. 26 ustawy Prawo łowieckie





Przebieg graficzny granicy obwodu łowieckiego nr 194 oraz wyłączeń, o których mowa w art. 26 ustawy Prawo łowieckie





Przebieg graficzny granicy obwodu łowieckiego nr 195 oraz wyłączeń, o których mowa w art. 26 ustawy Prawo łowieckie





Przebieg graficzny granicy obwodu łowieckiego nr 196 oraz wyłączeń, o których mowa w art. 26 ustawy Prawo łowieckie

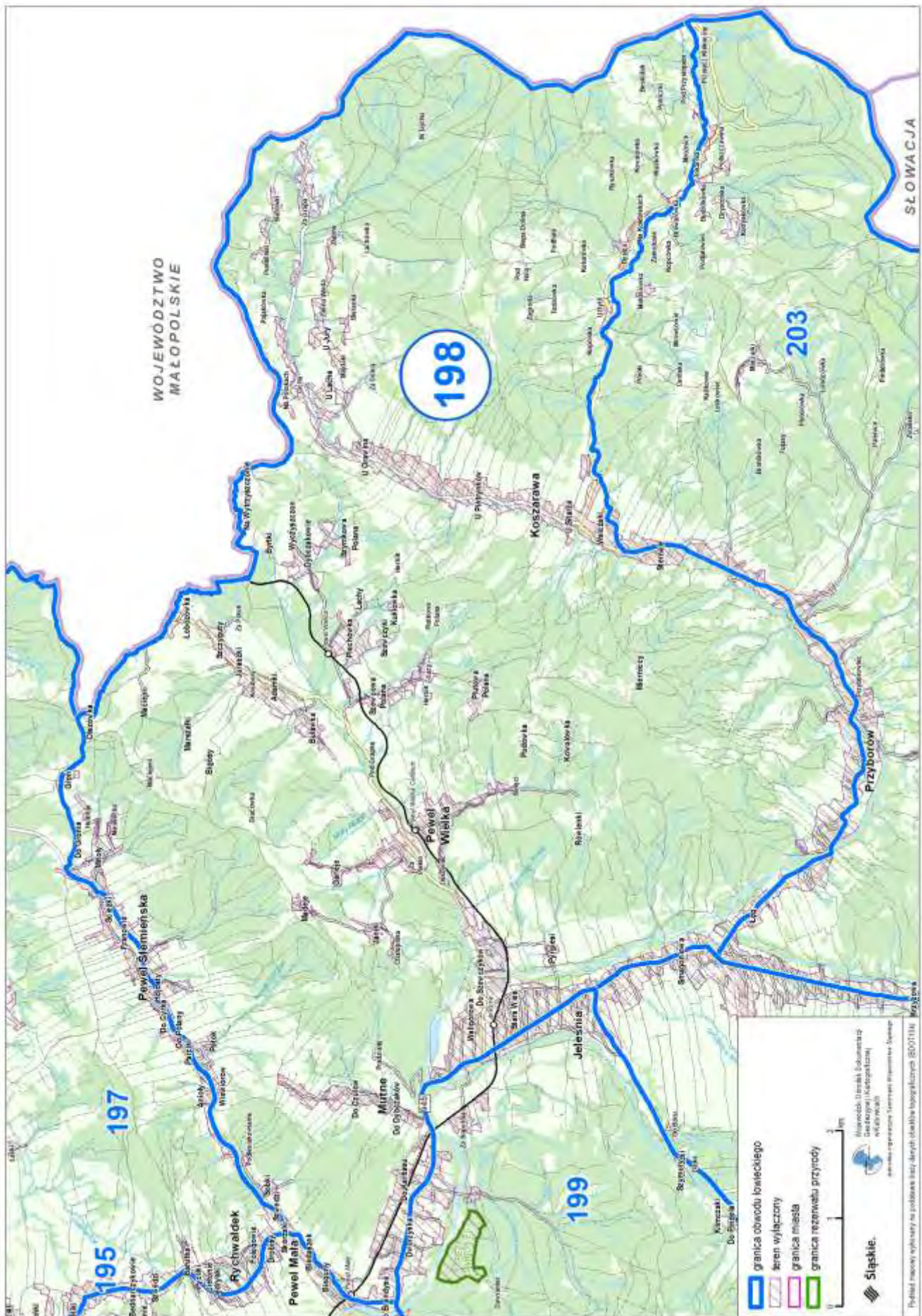








Przebieg graficzny granicy obwodu łowieckiego nr 198 oraz wyłączeń, o których mowa w art. 26 ustawy Prawo łowieckie



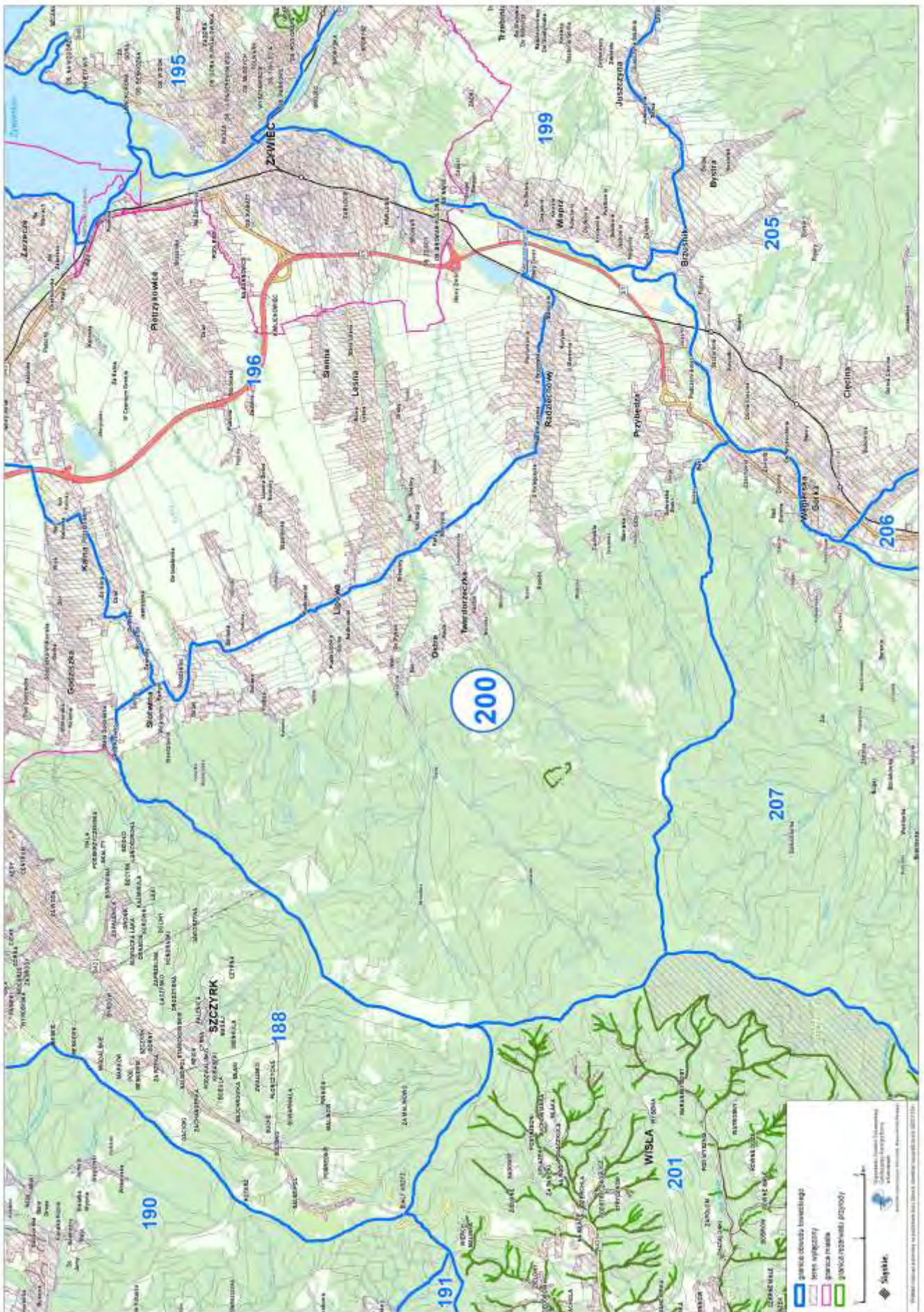


Przebieg graficzny granicy obwodu łowieckiego nr 199 oraz wyłączeń, o których mowa w art. 26 ustawy Prawo łowieckie



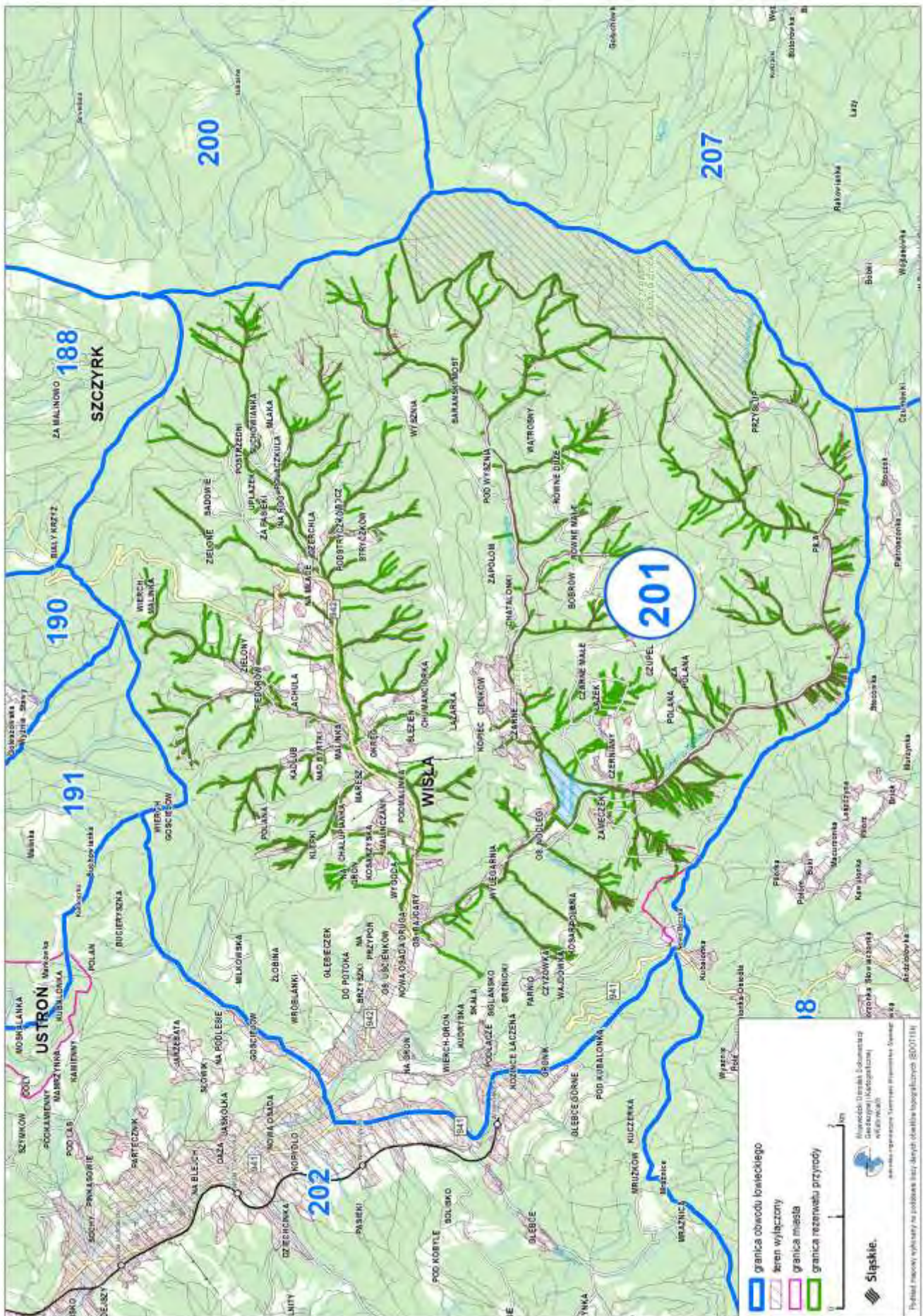


Przebieg graficzny granicy obwodu łowieckiego nr 200 oraz wyłączeń, o których mowa w art. 26 ustawy Prawo łowieckie



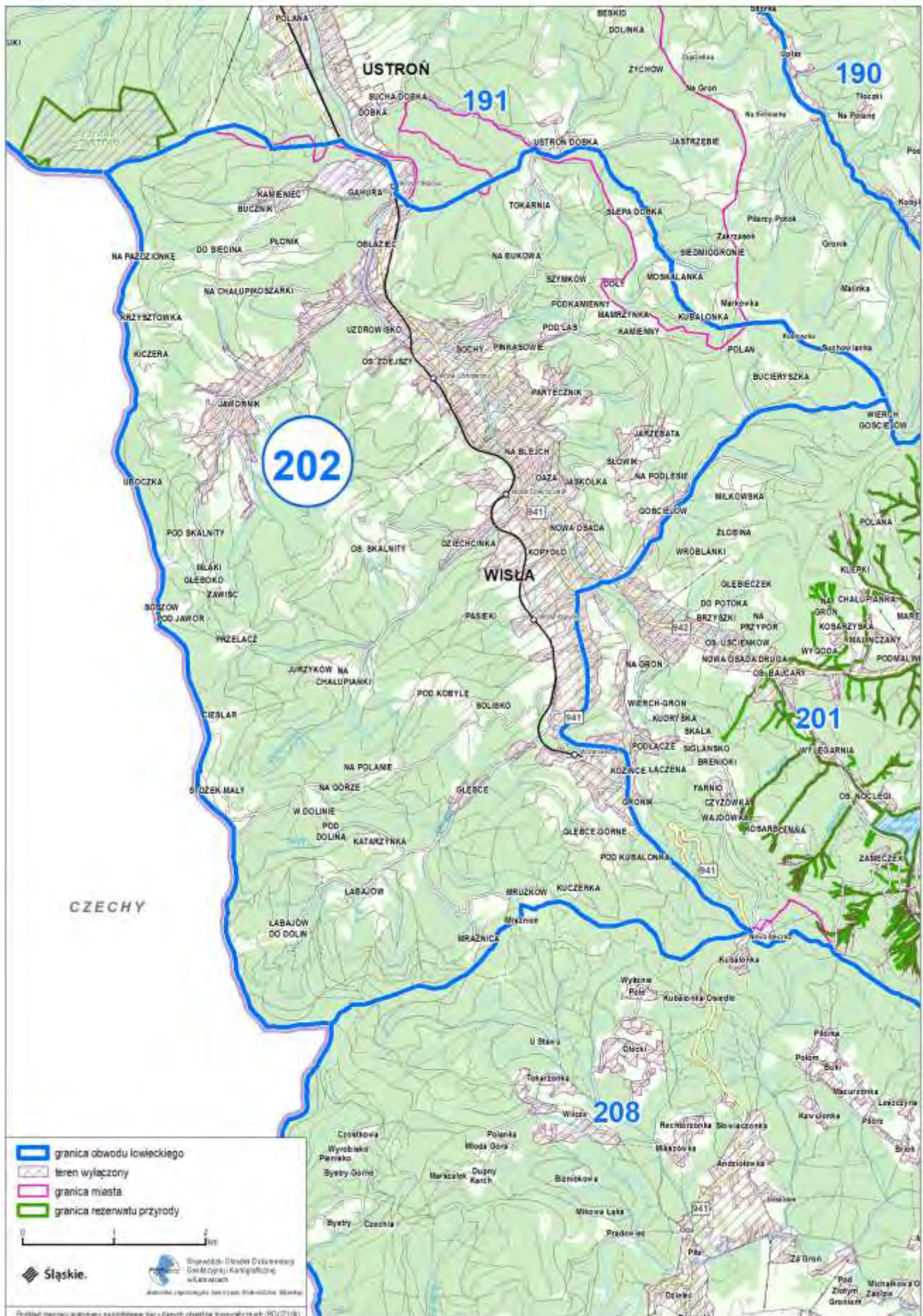


Przebieg graficzny granicy obwodu łowieckiego nr 201 oraz wyłączeń, o których mowa w art. 26 ustawy Prawo łowieckie





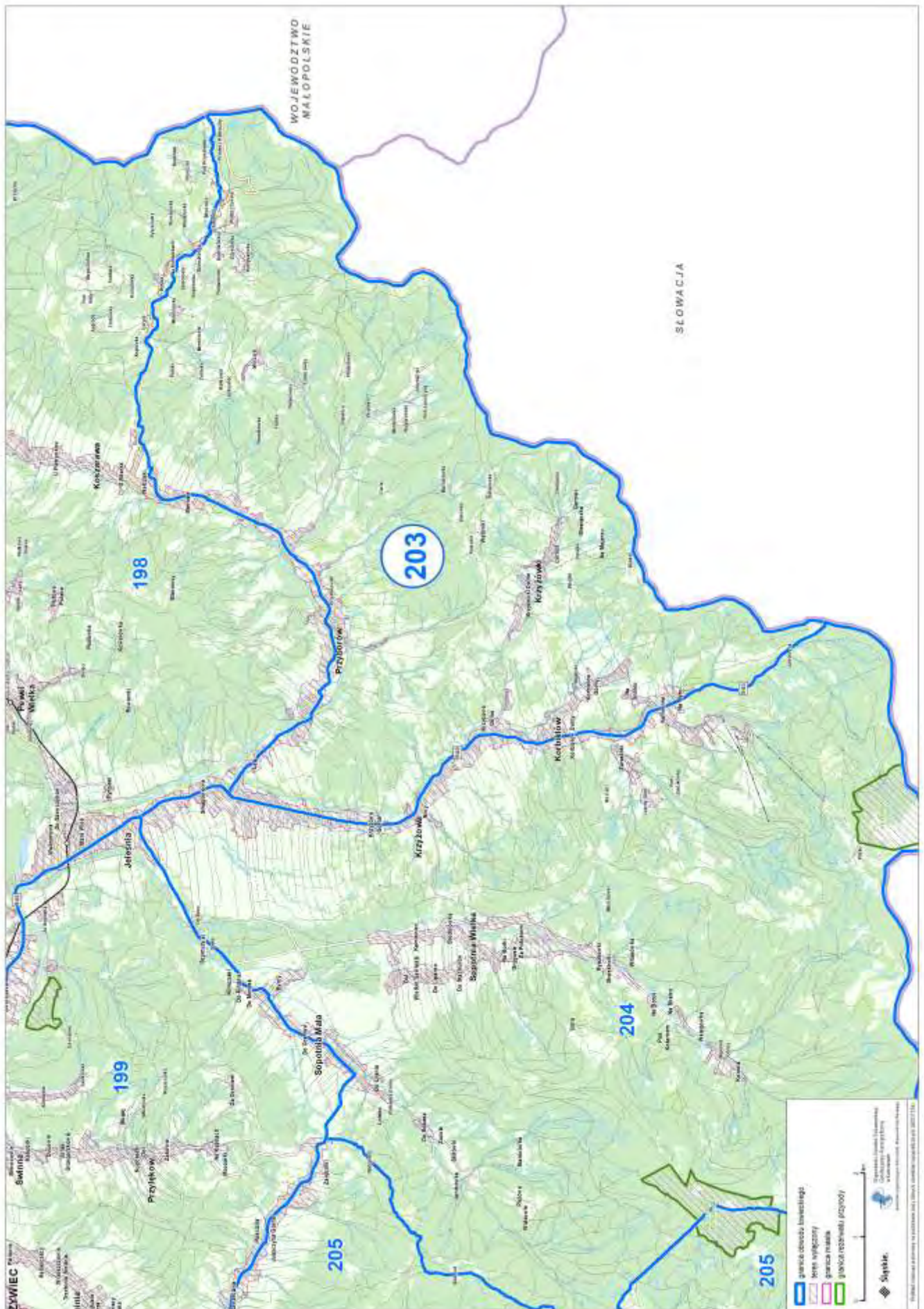
Przebieg graficzny granicy obwodu łowieckiego nr 202 oraz wyłączeń, o których mowa w art. 26 ustawy Prawo łowieckie



Podkład mapowy wykonany na podstawie danych publicznych dostępnych w Internecie (BD OT100)

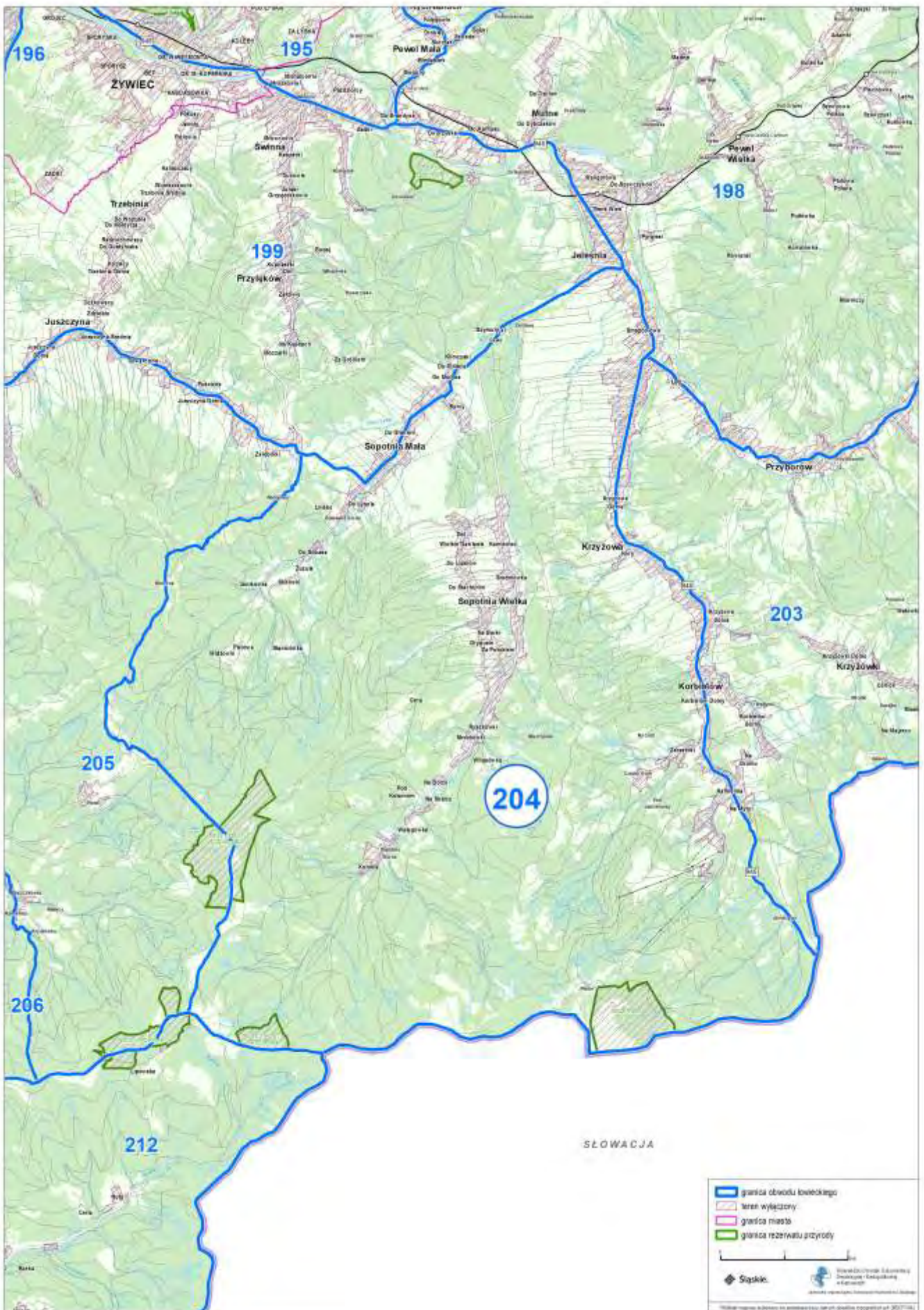


Przebieg graficzny granicy obwodu łowieckiego nr 203 oraz wyłączeń, o których mowa w art. 26 ustawy Prawo łowieckie



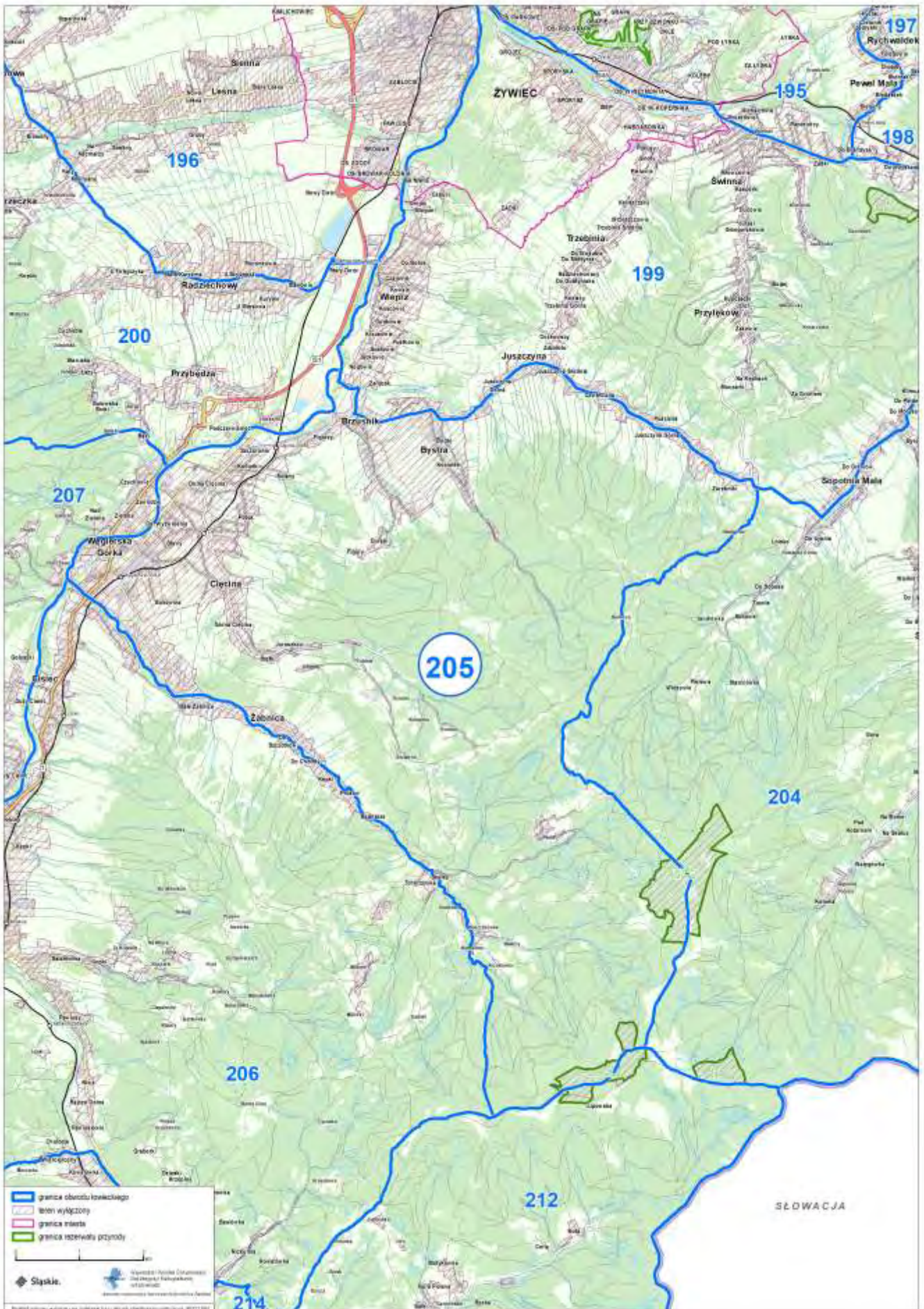


Przebieg graficzny granicy obwodu łowieckiego nr 204 oraz wyłączeń, o których mowa w art. 26 ustawy Prawo łowieckie





Przebieg graficzny granicy obwodu łowieckiego nr 205 oraz wyłączeń, o których mowa w art. 26 ustawy Prawo łowieckie



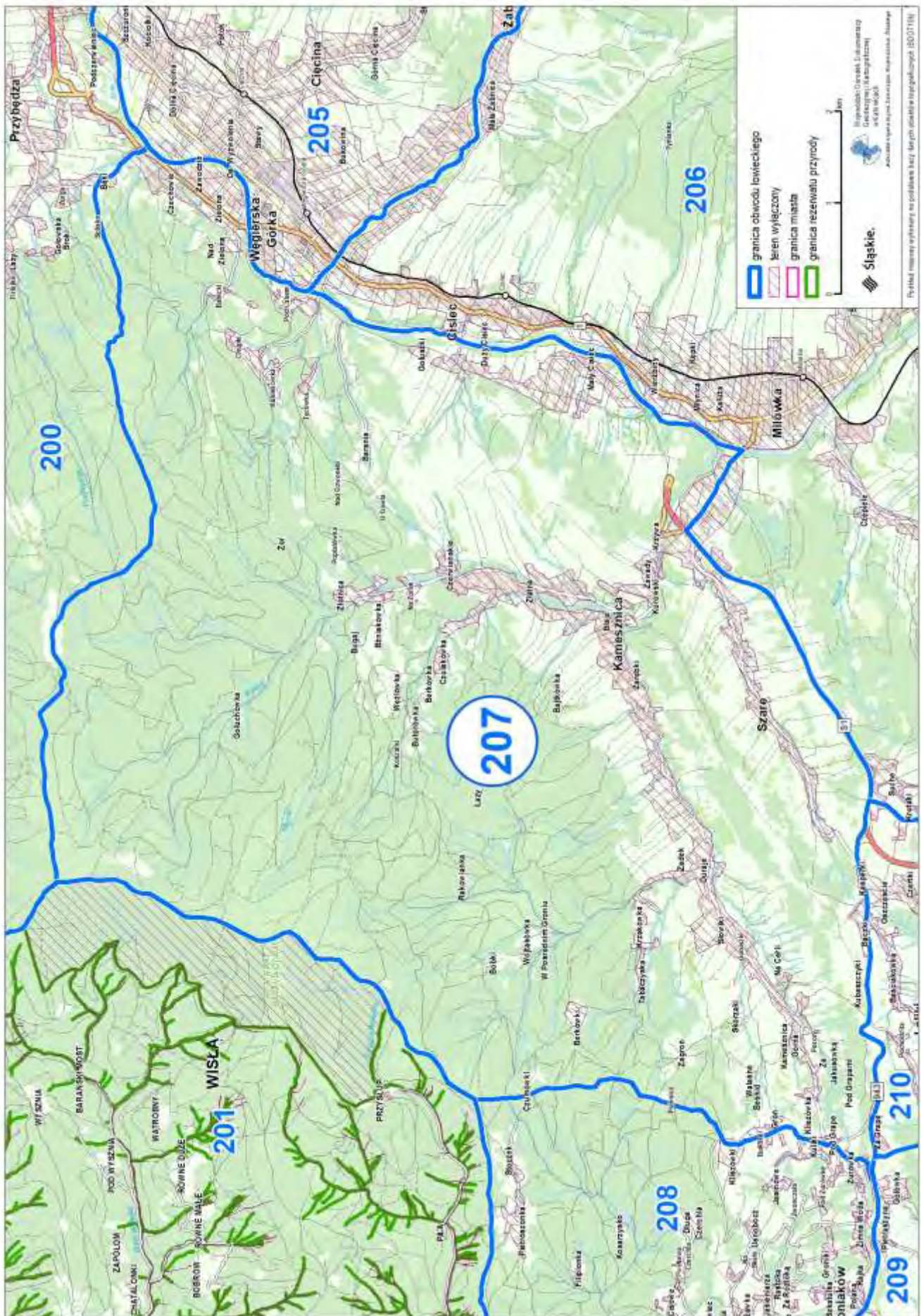


Przebieg graficzny granicy obwodu łowieckiego nr 206 oraz wyłączeń, o których mowa w art. 26 ustawy Prawo łowieckie



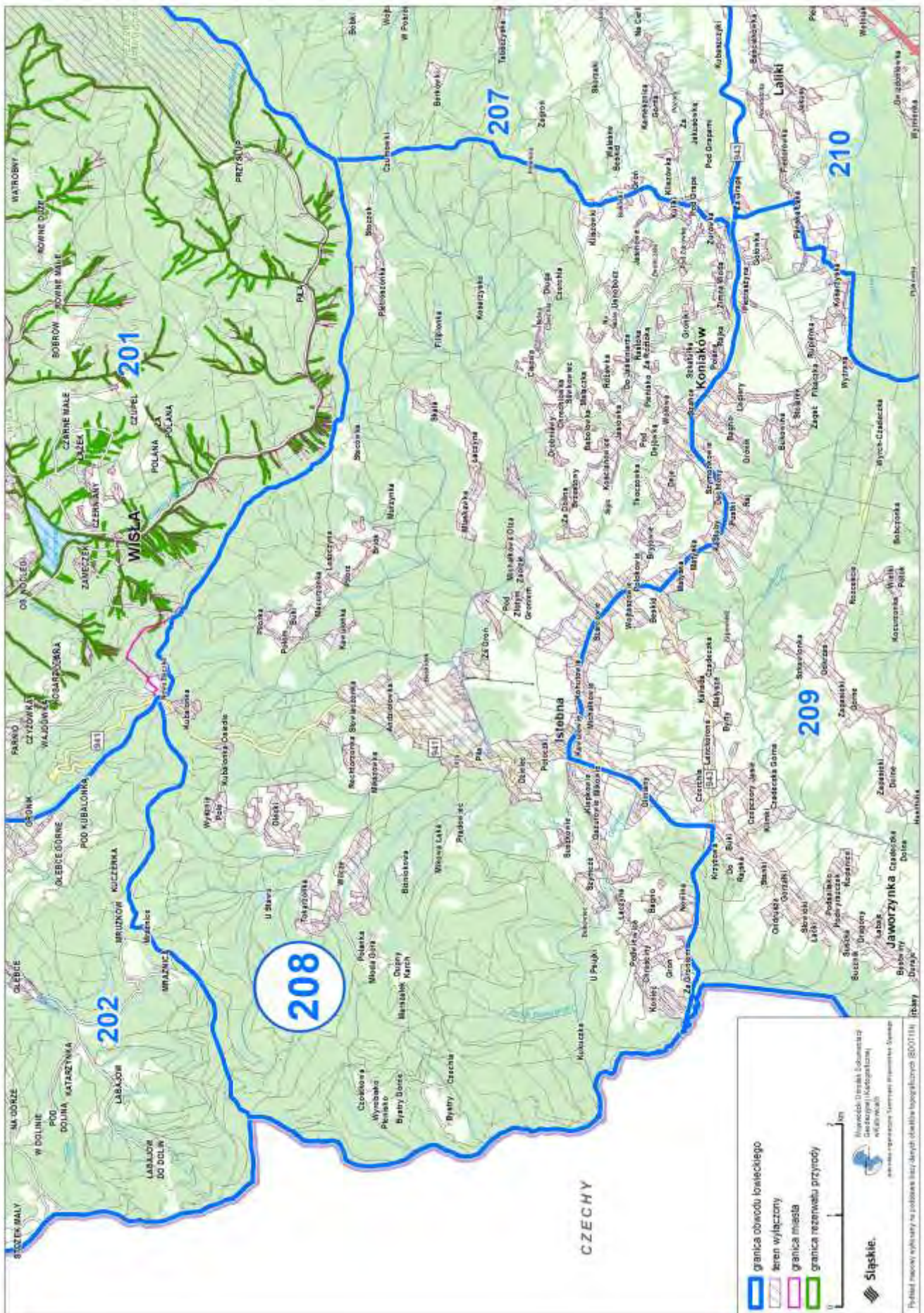


Przebieg graficzny granicy obwodu łowieckiego nr 207 oraz wyłączeń, o których mowa w art. 26 ustawy Prawo łowieckie



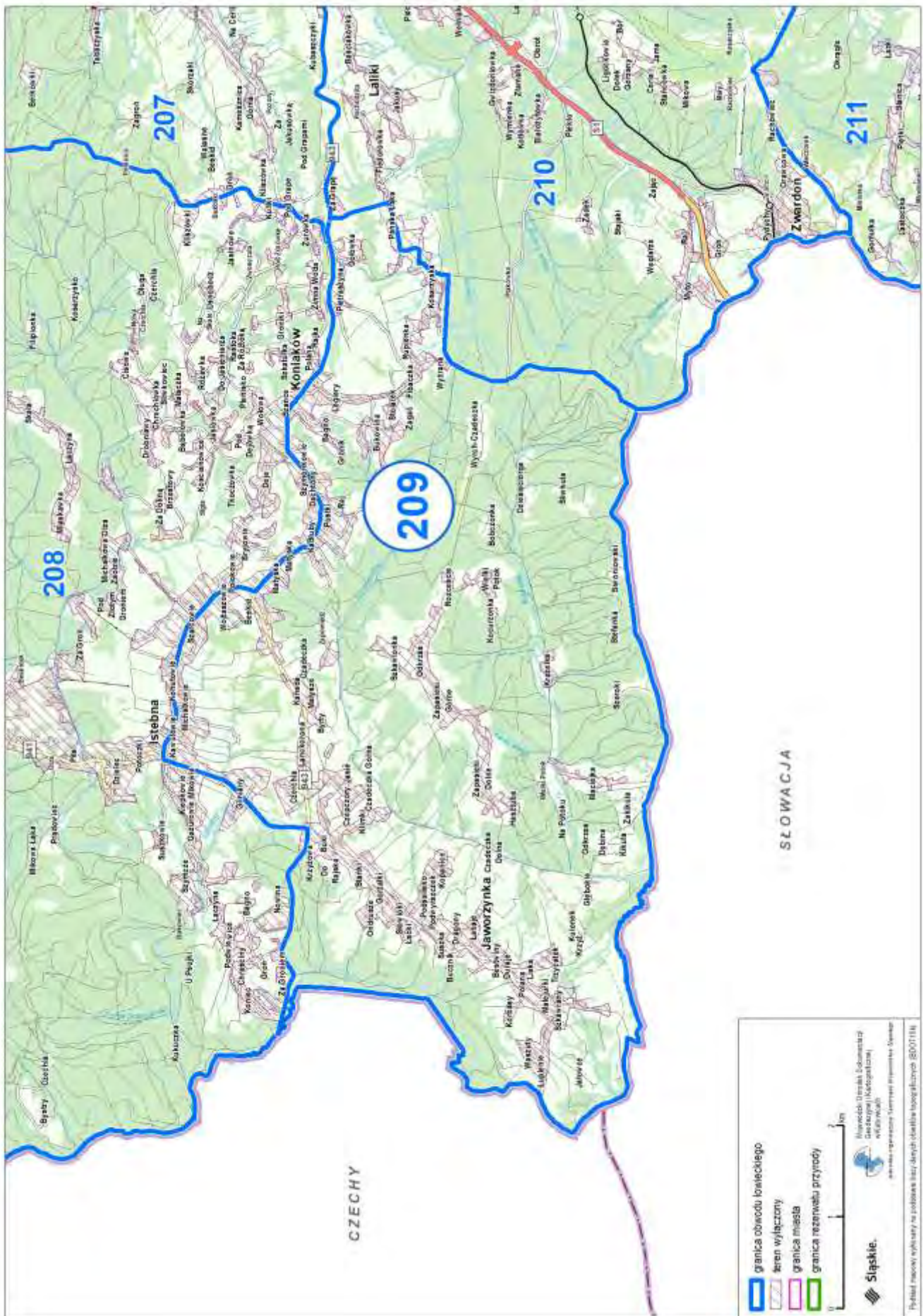


Przebieg graficzny granicy obwodu łowieckiego nr 208 oraz wyłączeń, o których mowa w art. 26 ustawy Prawo łowieckie



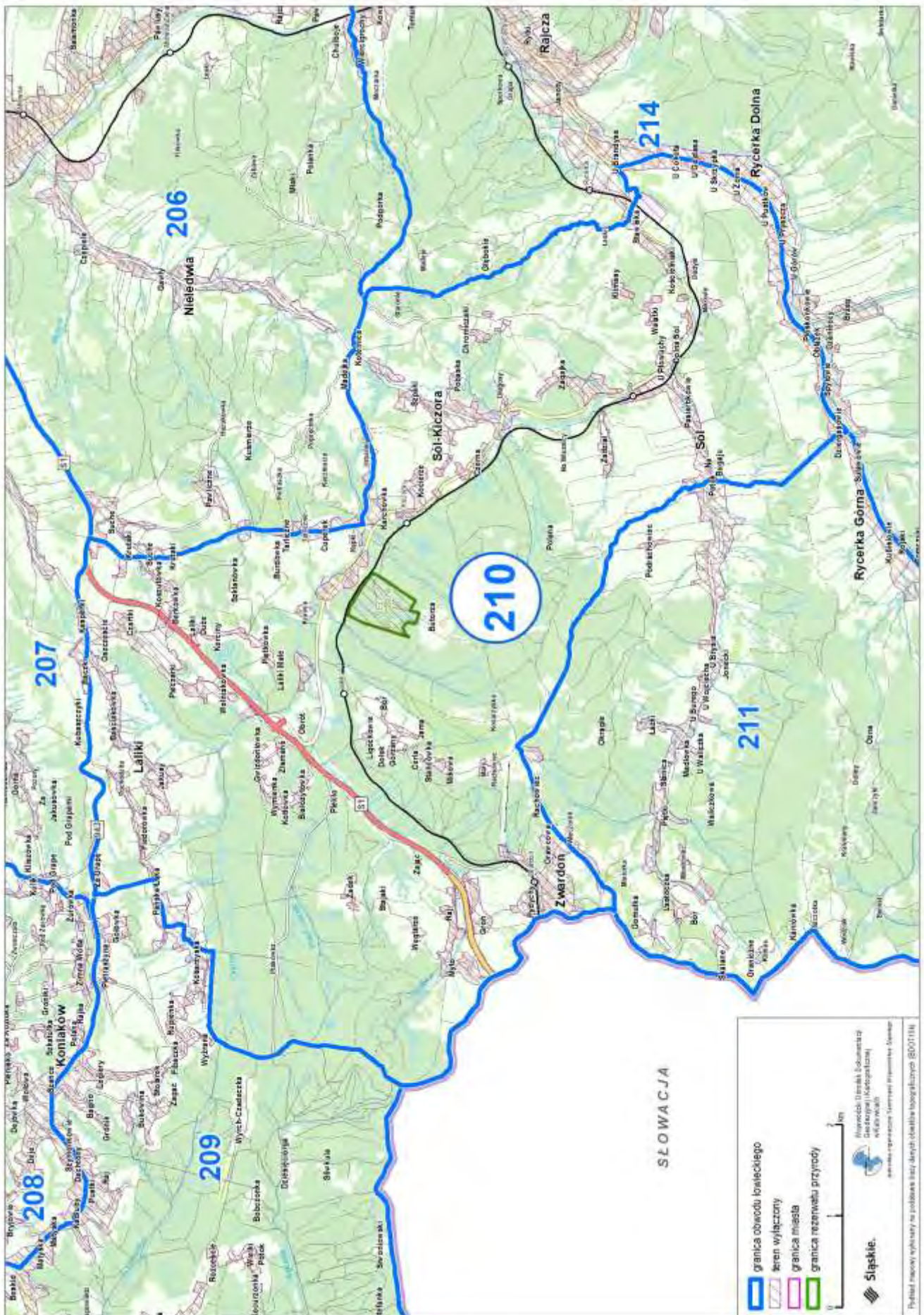


Przebieg graficzny granicy obwodu łowieckiego nr 209 oraz wyłączeń, o których mowa w art. 26 ustawy Prawo łowieckie



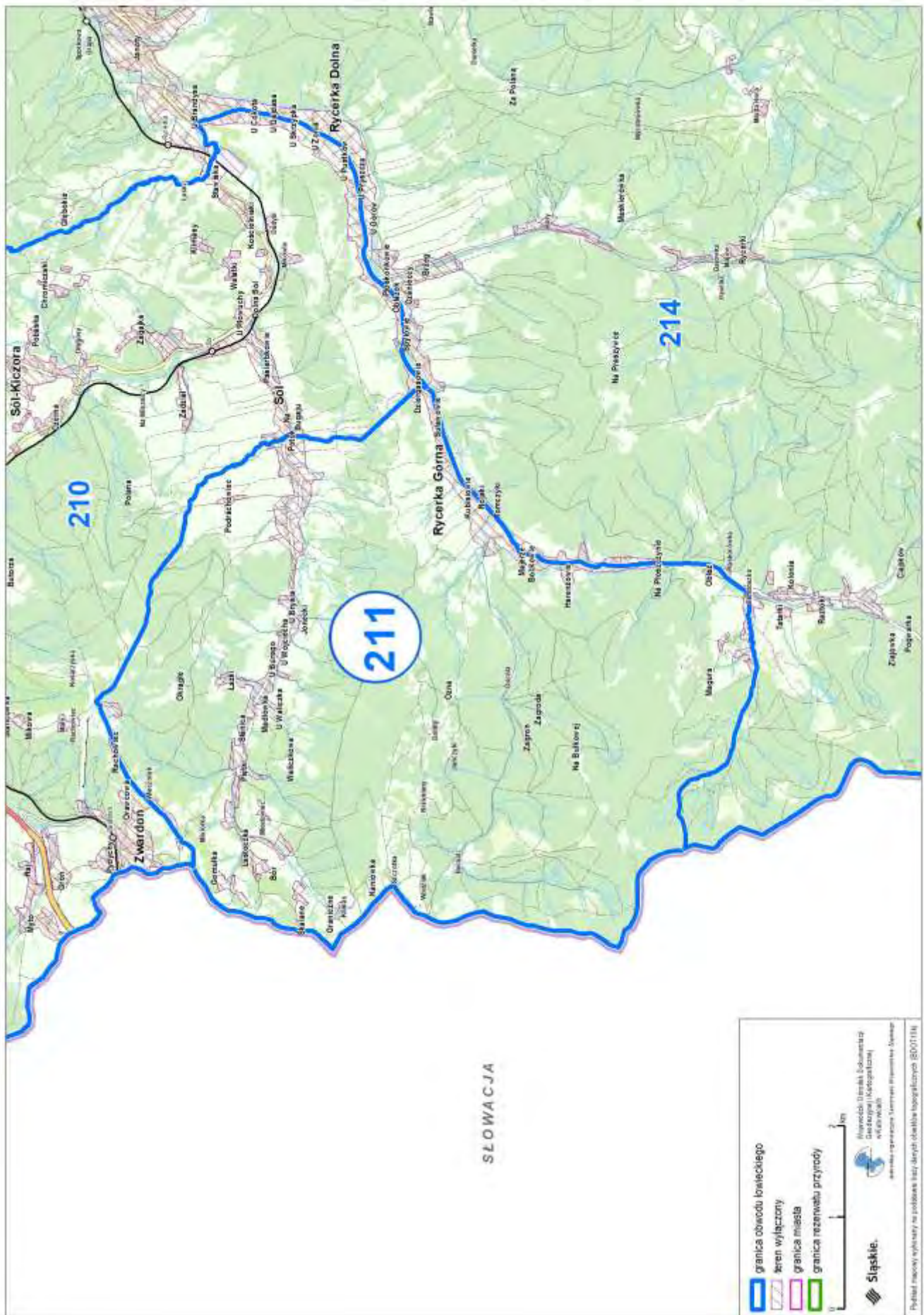


Przebieg graficzny granicy obwodu łowieckiego nr 210 oraz wyłączeń, o których mowa w art. 26 ustawy Prawo łowieckie



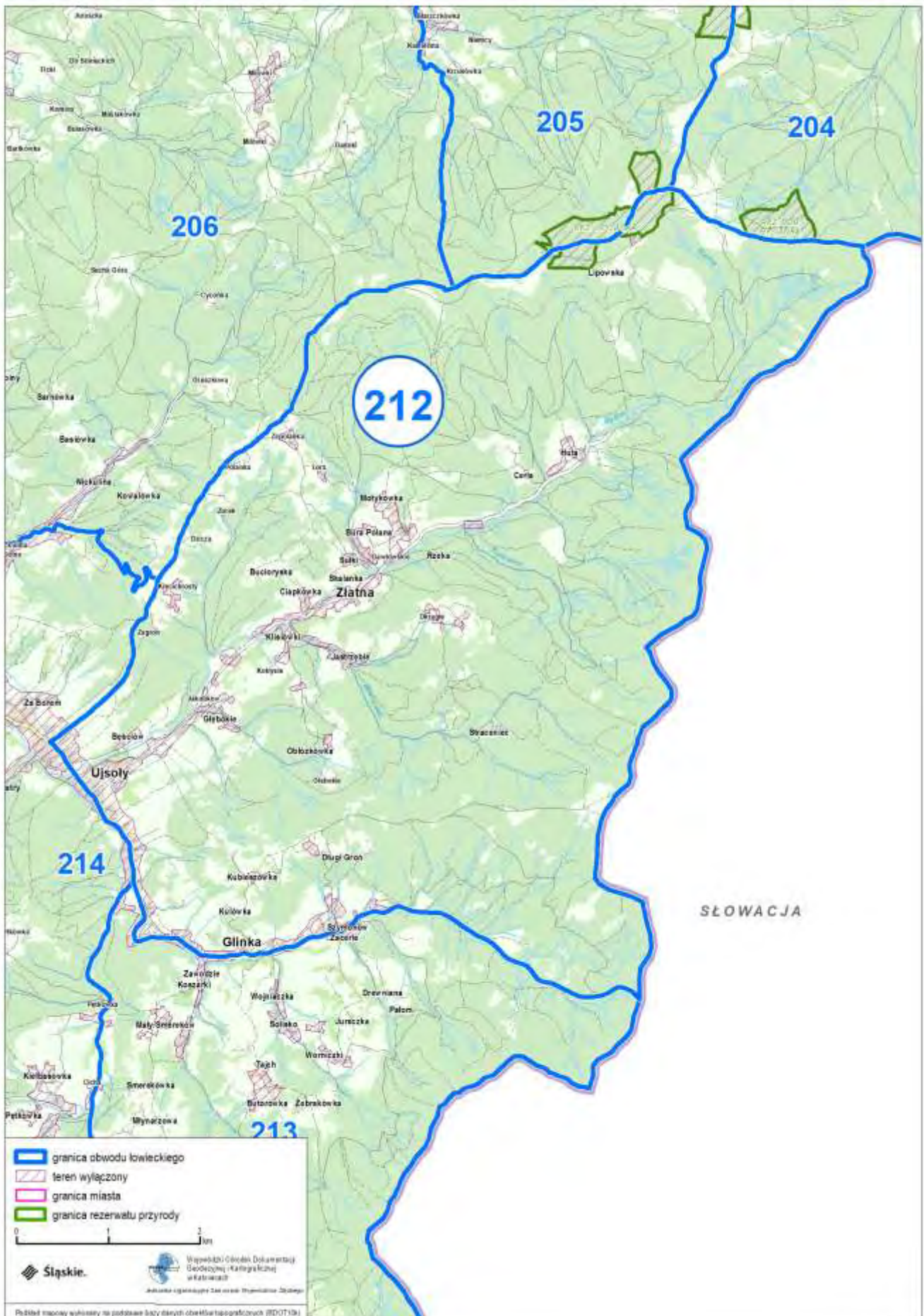


Przebieg graficzny granicy obwodu łowieckiego nr 211 oraz wyłączeń, o których mowa w art. 26 ustawy Prawo łowieckie



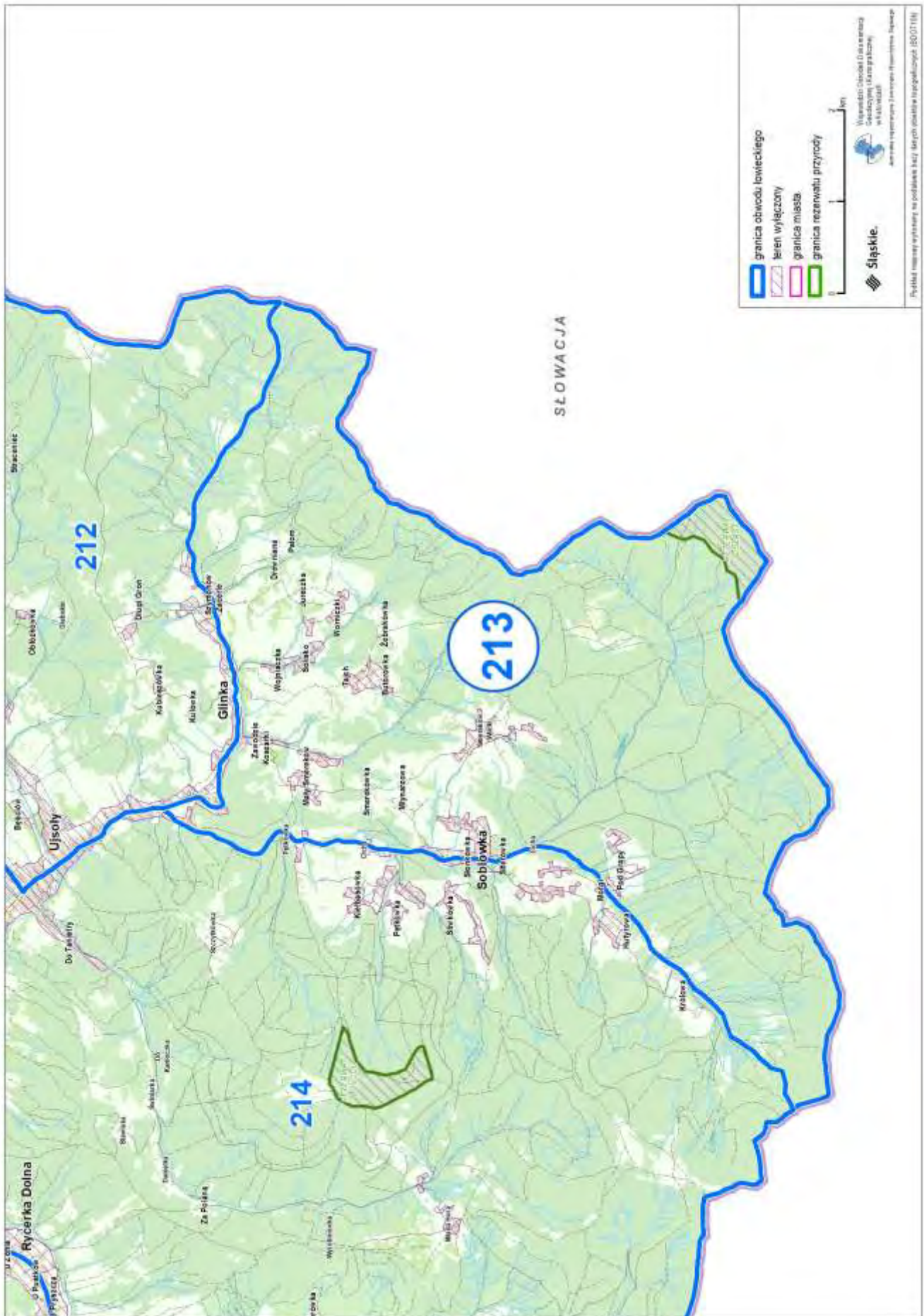


Przebieg graficzny granicy obwodu łowieckiego nr 212 oraz wyłączeń, o których mowa w art. 26 ustawy Prawo łowieckie





Przebieg graficzny granicy obwodu łowieckiego nr 213 oraz wyłączeń, o których mowa w art. 26 ustawy Prawo łowieckie





Przebieg graficzny granicy obwodu łowieckiego nr 214 oraz wyłączeń, o których mowa w art. 26 ustawy Prawo łowieckie





Załącznik Nr 2 do uchwały Nr VI/39/13/2021

Sejmiku Województwa Śląskiego

z dnia 13 grudnia 2021 r.

Numer obwodu łowieckiego	Opis granic obwodu łowieckiego
1	Z miejscowości Lelity, w gminie Popów, granicą województwa do miejscowości Kule, dalej granicą województwa na południe do miejscowości Nowa Wieś i dalej na zachód rzeką Liswartą aż do torów kolejowych w Strąbce, torami na północ do rzeki Warta w Lelitach.
2	Z Działoszyna, rzeką Wartą do torów kolejowych w Lelitach, torami na południe do drogi Suchany - Zawady, drogą przez Zawady do rzeki Liswarta, rzeką do Dankowa w gminie Lipie drogą przez miejscowości Lipie - Napoleon - Parzymiechy - Giętkowizna do granicy województwa, drogami polnymi będącymi równocześnie granicą województwa na wschód do drogi asfaltowej Rębielice Szlacheckie – Smolarze. Droga tą do miejscowości Smolarze i z tej miejscowości drogą nr 491 do Działoszyna.
3	Od drogi nr 492 granicą województwa do drogi nr 483 w miejscowości Stary Broniszew, dalej w kierunku zachodnim drogą polną do osady Daronie i dalej do skrzyżowania z drogą Stary Kocin - Wólka Prusicka, na południe do skrzyżowania dróg Cykarzew Północny - Stary Kocin, drogą ze Starego Kocina do miejscowości Ostrowy n/Okszą, dalej na północ drogą nr 492 do punktu początkowego.
4	Od koryta rzeki Liswarta w miejscowości Nowa Wieś granicą województwa na wschód do drogi nr 492, dalej drogą nr 492 przez Nowy Folwark do miejscowości Ostrowy n/Okszą i dalej na północ rzeką Białą Okszą przez do rzeki Liswarty.
5	Z Miedzna drogą na zachód to torów kolejowych, torami do rzeki Liswarta, rzeką na wschód do ujścia rzeki Biała Oksza, i tą rzeką przez Borowe do Ostrowy n/Okszą i dalej na zachód drogą do Miedzna.
6	Z miejscowości Zawady, w gminie Popów, od skrzyżowania drogi Zawady - Władysławów z torami kolejowymi, torami do skrzyżowania z drogą Miedzno - Mokra, drogą przez Mokrą w kierunku Rębielic Królewskich do granicy gmin Miedzno i Popów, później Opatów i Popów, tą granicą do drogi Wilkowicko - Lipie, drogą do rzeki Liswarta, rzeką do wsi Zawady i drogą do punktu wyjściowego.
7	Od przejazdu PKP z miejscowości Jaworzno, w gminie Rudniki woj. opolskiego, drogą nr 42 w kierunku Parzymiech do granicy województwa śląskiego i tą granicą na północ do granicy z województwem łódzkim i dalej na wschód granicą województw do miejscowości Giętkowizna. Drogą przez Parzymiechy, Napoleon do Lipia na południe drogą do skrzyżowania z drogą nr 43 Kłobuck- Krzepice, następnie tą drogą w kierunku Krzepic (ul. Częstochowską i Wieluńską) do rzeki Liswarty, rzeką do toru kolejowego, tym torem do przejazdu PKP w miejscowości Jaworzno.
8	Od ulicy Słonecznej w miejscowości Nowy Broniszew na północ granicą oddziału leśnego nr 252 do granicy województwa, dalej na północny-wschód i wschód granicą województwa do drogi krajowej nr 1, dalej tą drogą w kierunku południowo-zachodnim do miejscowości Kruszyna. Następnie drogą powiatową nr 1000S przez Jamno do punktu początkowego
9	Z miejscowości Kruszyna drogą na zachód do drogi krajowej nr 1 i tą drogą na północ do granicy województwa, dalej na wschód granicą województwa (wzdłuż m. in. granicami oddziałów leśnych nr 40, 42, 41, 38, 23) do drogi gruntowej biegnącej wzdłuż oddziału leśnego nr 24, następnie tą drogą w kierunku południowym do ul. Leśnej i ul. Szkolnej w miejscowości Widzówek, dalej w kierunku południowym do ul. Antoniowska i dalej do ul. Żwirki i Wigury, następnie na zachód drogą przez Widzów i Chmielówkę do punktu wyjścia w miejscowości Kruszyna.



<b>10</b>	Od granicy województwa w miejscowości Kuźnica drogą powiatową nr 1029S na zachód przez Karczewice, Bartkowice do Kłomnic, stąd drogą nr 91 na zachód do torów kolejowych, torami na północ do miejscowości Widzów, następnie ul. Żwirki i Wigury do skrzyżowania z ul. Antoniowską, następnie tą ulicą do skrzyżowania z ul. Sportową i dalej w kierunku północnym ul. Szkolną i Leśną w miejscowości Widzówek, następnie drogą gruntową biegnącą wzdłuż oddziału leśnego nr 24 do granicy województwa i dalej w kierunku południowo-wschodnim wzdłuż granicy województwa do punktu wyjściowego w miejscowości Kuźnica.
<b>11</b>	Z Kruszyny na wschód drogą przez Chmielówkę do torów kolejowych w miejscowości Widzów, torami do Rzerzęzyc, drogą w kierunku Kolonii Rzerzęzycy B do skrzyżowania z drogą w kierunku Niwki Tomaszów, drogą do Niwek, na południe do drogi nad wschodnim skrajem lasu, drogą do granicy gmin, drogą leśną będącą równocześnie granicą gmin wzdłuż Lasu Chorzenickiego do drogi nr 91 i dalej tą drogą do Koloni Chorzenice, następnie drogą w kierunku Karoliny, ścianą lasu do granicy gminy Mykanów, granicą do drogi nr 1, tą drogą na północ a następnie drogą powiatową na zachód w kierunku Kokawy do torów kolejowych i torami do Cykarzewa Południowego. Dalej drogami przez Cykarzew Północny, Rusinów, Cichoniówkę, Adamów, Jamno do Kruszyny.
<b>12</b>	Z Mykanowa od skrzyżowania torów kolejowych z drogą do Kokawy, drogą przez Kokawę - Nowy Kocin do Starego Kocina, drogą śródleśną do miejscowości Rzyczniaki, drogą do miejscowości Grzybowiec, granicą gminy Mykanów do granicy województwa, dalej granica województwa wzdłuż oddziałów leśnych 240-234 i 252 do drogi na Jamno, dalej drogami przez Rusinów, Cykarzew Północny, Cykarzew Stary do torów kolejowych, torami do Mykanowa.
<b>13</b>	Z miejscowości Ostrowy n/Okszą w gminie Miedźna, drogami przez miejscowości Stary Kocin, Nowy Kocin, Nowa Rybna do Kuźnicy Kiedrzyńskiej, stąd drogą przez Borowiankę, Kamyk w kierunku Kłobucka do drogi nr 43 w Kłobucku, którą do torów PKP. Torami kolejowymi do drogi z Mokrej, drogą przez Miedźno do miejscowości Ostrowy n/Okszą.
<b>14</b>	Z Kłobucka drogą nr 43 przez Waleńców - Opatów do Iwanowic Małych, drogą w kierunku Lipia do skrzyżowania z drogą Lipie - Wilkowiecko, drogą lokalną w kierunku Wilkowiecka do granicy gmin Opatów i Popów w Popowicach, później gmin Miedźno i Popów do skrzyżowania z drogą lokalną Rębielice Królewskie - Mokra, tą drogą do torów kolejowych, torami do Kłobucka.
<b>15</b>	Z Przystajni drogą nr 494 w kierunku Bodzanowic do granicy województwa na rzece Liswarta, rzeką do granicy gmin Olesno i Krzepice w miejscowości Podłęże Królewskie, granicą województwa do torów kolejowych, torami do skrzyżowania z drogą nr 494 Truskolasy - Panki, drogą tą do Przystajni.
<b>16</b>	Od rzeki Pilica w miejscowości Wólka granicą województwa do torów kolejowych Kielce - Częstochowa, torami do rzeki Pilica w Koniecpolu, następnie ulicami Szkolną, Chrzastowską, Nad Brudną Wodą do rzeki Pilica, następnie w dół rzeki Pilicy do granicy województwa w miejscowości Wólka.
<b>17</b>	Z Koniecpola drogą nr 786 w kierunku Świętej Anny do wsi Luborcza, następnie drogą gminną w kierunku wsi Kalenice do oddz. leśnego nr 253 i dalej oddz. leśnymi nr 252, 244, 237, 198, 197, 196, 195 do granicy województwa dalej tą granicą w kierunku wschodnim do rzeki Pilica w miejscowości Wólka, rzeką Pilica w górę jej biegu do Koniecpola. Następnie w kierunku wschodnim ulicami Nad Brudną Wodą, Chrzastowską, Szkolną do torów kolejowych i dalej torami do granicy województwa, następnie wzdłuż granicy województwa do miejscowości Siernice-Gajówka, dalej w kierunku zachodnim drogą leśną biegnącą przez oddziały leśne nr 160, 161, 162, 159 w kierunku Pilicy. Następnie wzdłuż rzeki Pilicy na północ do Koniecpola, do punktu początkowego.



<b>18</b>	Z miejscowości Św. Anna – Praga drogą nr 786 w kierunku miejscowości Wola Mokrzeska do granicy gmin Dąbrowa Zielona i Przyrów w miejscowości Knieja. Granicą gminy do wsi Dąbek, drogami lokalnymi przez miejscowości Garnek - Kuźnica do granicy województwa, dalej granica województwa wzdłuż drogi gruntowej, rowów melioracyjnych do drogi będącej również granicą gminy Koniecpol przy oddziale leśnym nr 195, tą granicą na południe wzdłuż oddz. nr 195, 196, 197, 252, 198, 237, 244, 252, 253, następnie drogą gminną do wsi Luborcza, następnie drogą nr 786 w kierunku wsi Ulesie do granicy gminy Przyrów i dalej granicą gminy Przyrów do osady Żelazna Struga, dalej kanałem lodowym do miejscowości Święta Anna - Praga.
<b>19</b>	Z miejscowości Garnek w gminie Kłomnice drogami przez Dąbek, Chmielarze do mostu na rzece Warcie w miejscowości Rzeki, rzeką do Kłobukowic, od rzeki drogą przy pałacu w Kłobukowicach do drogi z Wancerzowa, drogą do skrzyżowania z drogą gospodarczą ze stadniny koni w Skrzydłowie, drogą do Kolonii Adamów, i dalej na zachód do skrzyżowania z drogą Kuchary- Rzerzęczyce, tą drogą na północ do drogi nad wschodnim skrajem lasu, drogą do skrzyżowania w miejscowości Niwki Tomaszów, na wschód do drogi z Kolonii Rzerzęczyce B do Rzerzęczyc, drogą do toru kolejowego w Rzerzęczycach, torem do drogi nr 91 w Kłomnicach, droga ta przez Kłomnice i dalej drogami lokalnymi przez Kłomnice - Bartkowice - Pacierzów - Karczewice do miejscowości Garnek.
<b>20</b>	Z Mstowa rzeką Warta do mostu w miejscowości Rzeki, drogami lokalnymi przez miejscowości Chmielarze, Dąbek do wsi Wola Mokrzeska, dalej drogą nr 786 przez Mokresz, Kobyłczyce, Zawadę do Mstowa.
<b>21</b>	Z Mstowa rzeką Wartą do Kłobukowic, stąd na północ drogą przy pałacu w Kłobukowicach do drogi z Wancerzowa, drogą do skrzyżowania z drogą gospodarczą ze stadniny koni w Skrzydłowie, tą drogą przez Kolonię Adamów do drogi Kuchary - Rzerzęczyce, drogą na północ do granicy gmin Rędziny i Mstów, granicą tą wzdłuż Lasu Chorzenickiego do drogi nr 91 w Michałowie, drogą nr 91 przez Rudniki - Rędziny do drogi nr 786 w Wyczerpach Górnych, dalej na wschód drogą nr 786 przez Jaskrów, Wancerzów do Mstowa.
<b>22</b>	Z Mykanowa od skrzyżowania torów kolejowych z drogą do Kokawy, na wschód drogą Mykanów - Dziadowiec do drogi nr 1. Drogą krajową nr 1 na południe do granicy gminy Mykanów około 500m, granicą wzdłuż lasu na południowy- wschód potokiem Struga (Pijawka), następnie drogą do Karoliny, dalej na południowy- wschód drogą lokalną do drogi nr 91 w Kolonii Chorzenice. Drogą nr 91 do drogi nr 786 w Wyczerpach Górnych i na zachód do ul. Rząsawskiej, którą na północ do toru kolejowego przy ul. Karłowicza. Torem na północ do Mykanowa.
<b>23</b>	Z Mykanowa od skrzyżowania torów kolejowych z drogą do Kokawy, torami do ul. Karłowicza w Częstochowie, następnie na zachód ul. Karłowicza, Makuszyńskiego, Dybrowskiego, Sojczyńskiego-Warszyca, Narcyzową, Ludową, Młodości do Woli Hankowskiej, dalej drogą Kuźnica Kiedrzyńska - Nowa Rybna - Kokawa do Mykanowa.
<b>24</b>	Z miejscowości Kamyk w gminie Kłobuck drogą przez Niwki do skrzyżowania z drogą Nowa Wieś - Częstochowa, tą drogą przez Czarny Las, Wolę Hankowską do Częstochowy. Ulicami Młodości, Ludową, Łódzką, Obrońców Westerplatte, Białską, Małopolską, Rybacką, Wolinową, Gminną do ul. Św. Rocha (droga nr 489). Drogą nr 43 w kierunku Kłobucka do Libidzy, stąd drogą lokalną do Kamyka.
<b>25</b>	Z miejscowości Libidza w gminie Kłobuck, drogą nr 43 do Częstochowy. Ulicami Ikara, Radomską, Białostocką do ul. Wręczyckiej (droga nr 494) i tą drogą na zachód do miejscowości Kalej, dalej ulicami Leśną, Kalejską i Floriańską do rzeki Czarna Oksza w Grodzisku i dalej tą rzeką do Libidzy.



<b>26</b>	Z miejscowości Kamyk w gminie Kłobuck drogą do Libidzy, rzeką Czarna Oksza do Grodziska i drogą polną na południowy - wschód w kierunku miejscowości Kalej do skraju lasu, skrajem lasu drogą leśną do miejscowości Wilczy Dół, na południe linią oddziałową przy oddz. 650 i pomiędzy oddziałami 663 i 665 do granicy Nadleśnictwa Kłobuck i tą granicą wzdłuż oddz. 665 – 675 drogą do stacji kolejowej Wręczyca Wielka, torami kolejowymi do drogi nr 43 w Kłobucku. Tą drogą na południowy-wschód do drogi lokalnej przez Smugi do Kamyka.
<b>27</b>	Z Kłobucka od skrzyżowania drogi krajowej nr 43 Kłobuck - Krzepice z torami kolejowymi do drogi nr 494 Wręczyca - Panki, drogą nr 494 na zachód przez Truskolasy do torów kolejowych w Pankach. Torami kolejowymi w kierunku północno - zachodnim do rzeki Liswarty, dalej rzeką w kierunku Krzepic do ul. Wieluńskiej. Następnie ul. Częstochowską do drogi krajowej nr 43 Kłobuck- Krzepice. Dalej tą drogą przez Opatów, Waleńczów do skrzyżowania drogi nr 43 z torami kolejowymi.
<b>28</b>	Z Panek od skrzyżowania torów kolejowych z drogą nr 494 Panki - Wręczyca, drogą tą do torów kolejowych we Wręczycy, torami około 3,6km na południe od wsi Borowe, dalej na zachód drogą przez Czarną Wieś do strumienia w Węglowicach, strumieniem w kierunku zachodnim, od południowej strony miejscowości Nowiny do torów kolejowych przy oddz. 89, torami na północ do Panek.
<b>29</b>	Z Panek od skrzyżowania torów kolejowych z drogą nr 494 Panki - Wręczyca torami do miejscowości Kuleje, skąd drogą (Kamińska Droga) przez Kamińsko do rzeki Liswarta i dalej rzeką Liswarta do przysiółka Młyny-Radły, dalej do granicy województwa wzdłuż Pustego Kanału, dalej na północ granicą województwa do skrzyżowania z droga nr 494 i dalej drogą nr 494 do Panek.
<b>30</b>	Z Koniecpola rzeką Pilica na południe do cieką Białka Lelowska i Białka (ramieniem bocznym) do miejscowości Wąsosz, dalej rzeką do miejscowości Biała Wielka, drogą przez Białą Wielką do drogi nr 76 Nakło - Lelów, drogą tą do Lelowa, drogą przez Zbyczyce do granicy gminy w przysiółku Machniak - Podlelowie, drogą leśną wzdłuż oddz. 183, 180, 177 do Melchowa, drogą do miejscowości Skrajniwa, granicą gmin Przyrów i Lelów oraz Przyrów i Koniecpol do drogi nr 786 Święta Anna – Koniecpol, którą na wschód do Koniecpola.
<b>31</b>	Z Przyrowa drogą nr 793 do miejscowości Święta Anna - Praga, kanałem lodowym do wsi Żelazna Struga, dalej po granicy gminy do wsi Bolesławów, dalej drogą polną do Konstanynowa. Drogą leśną do Sierakowa i dalej drogą lokalną do Julianki, skąd drogą nr 793 do wsi Przyrów.
<b>32</b>	Z Przyrowa drogą nr 793 do przejazdu w Juliance, torami do drogi Śmiertny Dąb - Okrąglik, drogą i linią oddziałową przy oddz. 76 do drogi Lipnik - Żuraw, drogą tą do miejscowości Mokrzesz. Dalej drogą nr 786 do Woli Mokrzeskiej skąd drogą lokalną Wola Mokrzeska - Dąbek. Granicą gminy w Dąbku do mostu na rzece Wiercicy, dalej po granicy Lasów Państwowych do wsi Knieja, drogą nr 786 do Świętej Anny i dalej drogą nr 793 do Przyrowa.
<b>33</b>	Z Mstowa drogą nr 786 do Mokrzesza, dalej drogą lokalną przez Żuraw w kierunku miejscowości Lipnik, 1km przed Lipnikiem drogą na południe do torów kolejowych, torami do drogi lokalnej Turów Górny - Wancierzów i drogą tą przez Małusy do Mstowa.
<b>34</b>	Z Mstowa drogą przez Małusy do torów kolejowych w Turowie Górnym, torami do Częstochowy. Od ogrodzenia „Huty Częstochowa” granicą zabudowy miasta do drogi Częstochowa na północ do ul. Legionów, dalej ul. Złotą, Mirowską, Dzielną, Sporną do ul. Drogowców, K. Dickensa do drogi nr 91 i dalej do drogi nr 786, którą przez Jaskrów do Mstowa.



<b>35</b>	Od południa: drogą nr 46 Częstochowa - Herby do torów kolejowych w Herbach, Tarnowskie Góry - Siemkowice. Od zachodu: torami kolejowymi do miejscowości Borowe. Od północy: drogą i na wschód linią wzdłuż oddz. 676 – 671 Nadleśnictwa Kłobuck (granicą miasta i gminy Blachownia) do drogi nr 492, dalej granicą Nadleśnictwa Kłobuck na wschód wzdłuż oddz. 670 - 665 do granicy gminy między oddz. 665 i 663, dalej wzdłuż oddz. 650 do miejscowości Wilczy Dół, drogą nr 494 do ul. Dobrzyńskiej w Częstochowie. Od wschodu: od ul. Dobrzyńskiej w Częstochowie dalej ul. Lwowską, Podbiałową do drogi nr 46.
<b>36</b>	Z miejscowości Borowe, w gminie Wręczyca Wielka, torami kolejowymi do strumienia w przysiółku Kierzek, strumieniem na zachód do rzeki Liswarta, rzeką do kolonii Kamińsko, drogą „Kamińska Droga” do torów kolejowych w miejscowości Kuleje, torami na południe do strumienia przy oddz. 89, strumieniem do drogi Węglowice - Czarna Wieś, drogą do toru kolejowego we wsi Borowe.
<b>37</b>	Z Ciasnej, na północ torami kolejowymi do granicy województwa dalej granicą województwa do rzeki Liswarty w miejscowości Kierocie rzeką Liswartą w górę jej biegu do wsi Łebki, stąd na południowy - zachód drogą do wsi Braszczok, dalej wzdłuż zachodniej granicy oddziału leśnego nr 83 a następnie drogą leśną północnymi granicami oddziałów leśnych nr 71, 72, 65, 67, 166 do miejscowości Niedźwiedź, Wyganiacz, do torów kolejowych w Ciasnej.
<b>38</b>	Z miejscowości Ciasna od torów kolejowych drogą na zachód (ul. Zjednoczenia) do ul. Leśnej, następnie tą ulicą w kierunku południowym do ul. Piaskowej, dalej drogą gruntową do ul. Cegielnia, następnie w kierunku zachodnim do ulicy Topolowej w miejscowości Gwoździany, następnie drogą nr 46 do granicy województwa i dalej na północ wzdłuż granicy województwa do torów kolejowych Lubliniec - Olesno w miejscowości Wędzina, tymi torami na południe do punktu wyjścia w Ciasnej.
<b>39</b>	Z miejscowości Konstantynów - Pustkowie drogą leśną na zachód wzdłuż oddz. 120, 121, 122, 123, 124, 125 do Sierakowa, dalej drogą lokalną na południe skrajem lasu do gajówki Sieraków w oddz. 157 i linią oddz. pomiędzy oddz. 157/158, 170/169 oraz wzdłuż oddz. 180 i dalej pomiędzy oddz. 201/202, następnie na zachód drogą leśną do granicy lasu w oddz. 223 i tą granicą na południe wzdłuż oddz. 223, 227, 232, 230 obok gajówki Kamienna Góra do miejscowości Góry Gorzkowskie, skąd na wschód ścieżką, będącą granicą gminy przez górę Widzin, Zagórze Sitówkę, Młody Gaj, Chmielnik, górę Podlipie, Bębenek do miejscowości Machniak Podlesie, skąd na północny-zachód drogą leśną wzdłuż oddz. 183, 180, 177 do Mełchowa, dalej na północ drogą do miejscowości Skrajniwa i dalej na północ do punktu wyjścia Konstantynów - Pustkowie.
<b>40</b>	Z Sierakowa drogą lokalną na południe skrajem lasu do gajówki Sieraków w oddz. 157 i linią oddz. pomiędzy oddz. 157/158, 170/169 oraz wzdłuż oddz. 180 i dalej pomiędzy oddz. 201/202, następnie na zachód drogą leśną do granicy lasu w oddz. 204, dalej na północ obok gajówki Bukówka i na zachód przez Kamienną Górę, Żłoty Potok do Janowa. Z Janowa na zachód drogą nr 46 do wsi Skowronów, dalej drogą przez Czepurkę do torów kolejowych. Torami na wschód do Zalesic, stąd drogą na południe obok leśniczówki Julianka do Sierakowa.
<b>41</b>	Z miejscowości Skowronów drogą nr 46 na wschód do Janowa, dalej drogą lokalną przez Żłoty Potok, Kamienną Górę obok gajówki Bukówka na południe granicą oddz. 204, 223, 227, 232, 231, 230, 229, 228 do miejscowości Góry Gorzkowskie, dalej drogą do skrzyżowania z ul. Partyzantów w Żłotym Potoku, na południe w kierunku Gorzkowa Nowego, następnie na zachód wzdłuż Gorzkowa Nowego, w centrum Ludwinowa drogą na północ przy budynku szkoły do granicy ze Żłotym Potokiem, dalej na zachód wzdłuż tej granicy do drogi lokalnej w Trzebiniowie przy granicy oddz. 288 i 287, drogą tą na południe w kierunku centrum Trzebiniowa, następnie na zachód do miejscowości Czatachowa oraz dalej przez Zastudnie i na północ przez miejscowości Siedlec, Pabianice do punktu wyjścia w miejscowości Skowronów.



42	Z miejscowości Turów w gminie Olsztyn, torami kolejowymi do drogi z Żurawia, 500m za przystankiem kolejowym Lusławice na południe drogą przez miejscowości Czepurka, Skowronów, Suliszowice, Podlesie do granicy gminy Olsztyn, granicą do drogi Choroń – Biskupice 1012S, z Biskupic drogą polną w kierunku północnym przez Krzemionkę (obok rezerwatu „Sokole Góry”) do Przymiłowic i dalej ul. Szeroką i Rycerską do Turowa.
43	Od torów kolejowych z Turowa, drogami na południe przez Przymiłowice ul. Rycerską i Szeroką, dalej drogami leśnymi przez Krzemionkę do Biskupic, w kierunku Choronia do granicy gminy Poraj, granicą na zachód do Dębowca, drogą Dębowiec - Częstochowa do drogi nr 46 (ul. Bugajska) i dalej tą drogą do przejazdu kolejowego, torem kolejowym na północ do wiaduktu i dalej na wschód do Turowa.
44	Z Częstochowy od przejazdu kolejowego na ul. Bugajskiej drogą nr 46 do wiaduktu kolejowego, następnie drogą 1010S w kierunku południowym do linii oddziałowej 507 i 520 i dalej granicami oddziałów leśnych w kierunku zachodnim kolei dwutorowej, torami do przejazdu kolejowego w Zawodziu, dalej ul. Długą, Wolości, Handlową, Południową, Łąkową i Wiosenną przez miejscowość Poczesna do miejscowości Wąsosz, dalej drogą nr 908 na północ ul. Gościńną, Powstańców Warszawy, Dźbowską, Żyzną, Poselską, Wypalanki, Grzybowską, Długą, Boh. Katynia, al. Wojska Polskiego, Bugajską do przejazdu kolejowego.
45	Z Konopisk drogą nr 904 do drogi nr 46 Lubliniec - Częstochowa w Trzepizurach, drogą nr 46 do miasta Częstochowa i tu ul. Przejazdową, Osady Młyńskiej, Kolorową, Busolową, Konwaliową, Kawodrzańską, Wilgową, Kopalnianą, Leśną do drogi nr 908, którą na południowy – zachód do Wygody, dalej drogą nr 907 do skrzyżowania z drogą nr 904 w Konopiskach.
46	Z Konopisk drogą nr 907 przez Korzonek - Leśniaki - Dębową Górę do torów kolejowych w Boronowie, torami w kierunku północnym do drogi nr 46 Lubliniec - Częstochowa w Herbach Nowych i dalej na wschód do drogi nr 904 w Trzepizurach i tą drogą do Konopisk.
47	Z Kochanowic strumieniem na północ do drogi leśnej Kochcice - Śródlesie, drogą przez Nową Brzozę do linii oddz. pomiędzy oddz. 108/107, 94/93, 80/79, 70/69, którą do granicy obrębu Patoka, tj. do drogi Niedźwiedź – Łebki a następnie drogą leśną północnymi granicami oddz. leśnych nr 166, 68, 67, 66, 65, 74, 73, 72, 71, dalej wzdłuż drogi lokalnej na północny wschód do strumienia Łebka (Turza) i tym strumieniem na wschód do torów kolejowych w przysiółku Kierzek. Torem na południe do drogi nr 46 w Herbach Nowych, którą na zachód do Kochanowic.
48	Od torów kolejowych w Ciasnej na wschód drogą przez miejscowości Bogdala, Ściegna, Niedźwiedź do linii oddz. w oddz. 69. Linią pomiędzy oddz. 70/69, 80/79, 94/93, 108/107 i przez Nową Brzozę, drogą leśną Kochcice - Śródlesie do strumienia, którym na południe do drogi nr 46 w Kochanowicach. Drogą tą do przejazdu kolejowego w Lublińcu.
49	Z Lublińca na zachód torami kolejowymi w kierunku Pawonkowa, dalej ul. Spółdzielczą na północ przez miejscowości Pawonków, Skrzydłowice do drogi gruntowej biegnącej w kierunku Gwoździańskich Stawów, następnie granicą województwa do drogi nr 46, następnie tą drogą do miejscowości Gwoździany, gdzie ul. Topolową w kierunku wschodnim do ul. Cegielnia, następnie drogą gruntową w kierunku północnym do ul. Piaskowej, dalej ul. Leśną do ul. Dobrodzieńskiej, dalej w kierunku wschodnim przez miejscowość Ciasna do torów kolejowych, torami na południe do punktu wyjścia w Lublińcu.



<b>50</b>	Ze Szczekocin drogą nr 78 i 46 do Nakła do torów kolejowych, torami na północ do mostu na rzece Pilica w miejscowości Przyłęk, rzeką Pilicą w kierunku północno zachodnim do starorzecza na wysokości oddziału leśnego nr 277. Dalej w kierunku wschodnim drogą gruntową i leśną biegnącą w oddziałach nr 159, 162, 161, 160 do granicy województwa. Dalej na południe granicą województwa do drogi lokalnej w miejscowości Brzostek, następnie tą drogą do torów kolejowych, dalej torami do przecięcia z drogą lokalną w miejscowości Przyłęk. Drogą tą w kierunku wschodnim i południowym przez Przyłęk do miejscowości Starzyny a następnie torami na południe do drogi nr 795 a następnie dalej tą drogą do Szczekocin, do punktu wyjściowego.
<b>51</b>	Z Irządz drogą do Wilgoszczy, drogą polną na zachód do drogi nr 794 i drogą tą na północ do drogi przez osadę Staromieście, drogą do Ślęzan - Brzozowej Góry, na zachód drogą przez Brzozową Górę do drogi nr 789 - tą droga na południe do skrzyżowania z drogą gruntową, dalej tą drogą do granicy Niegowa-Lelów, granica na zachód granicą gmin do przysiółka Podlelowie, na północ granicą gminy Janów-Lelów do drogi do miejscowości Sokole Pole, dalej na wschód przez miejscowości Staromieście Lelowa, dalej ul. Koniecpolską do skrzyżowania z drogą nr 46, tą drogą na wschód do miejscowości Biała Wielka, na północ drogą do rzeki Białki w Białej Wielkiej (ramieniem bocznym), rzeką do miejscowości Wąsosz, na wschód drogą do rzeki Pilicy w Kuźnicy Wąsowskiej, rzeką na południe do torów kolejowych w miejscowości Przyłęk, torami do drogi nr 46 ze Szczekocin do Nakła, drogą polną z Nakła przez Karczmiska do Irządz.
<b>52</b>	Z Niegowej drogą nr 789 do miejscowości Leśniów, dalej drogami lokalnymi przez Czatachowa do drogi lokalnej w Trzebniewie przy granicy oddz. 288 i 287, następnie na południe drogą do Ludwinów, następnie na wschód Gorzkowa Nowego, stąd w kierunku Góry Gorzkowskie do granicy gminy. Granicą gminy do północnego skraju miejscowości Bliżyce, dalej na południe drogą nr 789 przez miejscowość Tomiszowice do Niegowej.
<b>53</b>	Z Żarek drogą nr 789 w kierunku Koziegłów do torów kolejowych, torami do przejazdu w Natalinie, drogą równoległą do strumienia Ordonka, do przejścia między stawami, drogą leśną do drogi Choroń - Zaborze, dalej na wschód tą drogą, następnie granicą gminy Olsztyn do miejscowości Podlesie, drogą przez Suliszowice, Zastudnie do drogi nr 793 do miejscowości Kolonia Zawada. Stąd drogą lokalną przez Kolonię Czatachowa, Przewodziszowice do Żarek.
<b>54</b>	Od przejazdu PKP w Poraju na zachód drogą przez Jastrząb do pierwszej linii oddziałowej za osadą leśną Pochłoń, linią oddziałową na północ do granicy lasów państwowych, granicą lasów do drogi Nr 1, tą drogą do Siedlca Dużego, następnie drogą na wschód przez Rosochacz, Gęzyn do Starej Kuźnicy, na wschód drogą gruntową do zbiornika w Poraju. Brzegiem wokół zbiornika w kierunku północnym, aż do miejscowości Masłońskie do punktu położonego naprzeciwko Starej Kuźnicy i dalej drogą do przejazdu kolejowego w Natalinie, drogą równoległą do strumienia Ordonka do przejścia między stawami, drogą leśną do skrzyżowania z drogą Choroń - Zaborze, tą drogą do granicy gminy Olsztyn, granicą do Dębowca, drogą na południe do drogi Choroń - Poraj, drogą do przejazdu kolejowego w Poraju.
<b>55</b>	Od przejazdu PKP w Poraju na zachód drogą przez Jastrząb do pierwszej linii oddziałowej za osadą leśną Pochłoń, linią oddziałową na północ do granicy lasów państwowych, granicą lasów do drogi nr 1, drogą na północ do miejscowości Zawada, drogami na zachód i północ przez miejscowości Zawisna, Bargły do drogi Wąsosz - Poczesna, drogą przez Poczesną do przejazdu kolejowego w Zawodziu, torami kolejowymi 700m na południe do rowu melioracyjnego, rowem na wschód do linii między oddziałami 519 i 520 Nadleśnictwa Złoty Potok, tą linią do skrzyżowania drogi Czatachawa - Przybynów z linią między oddziałami 540 i 541, drogą na południowy - wschód do Dębowca, drogą na południe do drogi Choroń - Poraj, drogą do przejazdu PKP w Poraju.



<b>56</b>	Z Konopisk drogą nr 907 do miejscowości Wygoda, drogą nr 908 w kierunku południowo - wschodnim przez miejscowości Wąsosz, dalej drogą lokalną przez Młynek do drogi Stara Huta - Zawada, drogą na południe przez miejscowości Baryły, Zawisna do Zawady, na wschód do drogi Nr 1 drogą na południe do potoku Kamieniczka (Zimna Woda), potokiem do skrzyżowania z drogą Rudnik Wielki - Łysiec, na północ do drogi Starcza - Własna, na zachód drogą przez Starczę do drogi lokalnej Hutki - Rększowice, drogą w kierunku północnym do Rększowic, w kierunku południowo - zachodnim drogą przez Rększowice do skrzyżowania z drogą gruntową do Pająka, drogą przez Pająk do Konopisk.
<b>57</b>	Z Konopisk drogą do Pająka, drogą gruntową do skrzyżowania z drogą w Rększowicach, drogą na wschód do skrzyżowania z drogą lokalną w kierunku wsi Hutki, drogą do Hutek, na wschód drogą do skrzyżowania z drogą do wsi Starcza, drogą do Starczy, na zachód do drogi Kamienica Śląska - Hutki, na południe do granicy gmin Woźniki i Starcza, granicą do miejscowości Niwy, drogą lokalną do Boronowa, drogą nr 907 przez Dębową Górę, Leśniaki, Korzonek do Konopisk.
<b>58</b>	Z Koszęcina drogą nr 906 przez miejscowości Wierzbie, Sadów, dalej drogą lokalną Harbułtowice - Droniowice - Mochała w kierunku miejscowości Drapacz do drogi ze Starego Dworu, drogą na wschód do torów kolejowych, torami do drogi nr 907 Boronów - Koszęcin i dalej tą drogą do Koszęcina.
<b>59</b>	Z Lublińca ul. Częstochowską, Główną, Lubliniecką do Kochanowic, do drogi nr 46 i dalej tą drogą przez Lisów do torów kolejowych w Herbach Nowych, torami na południe do skrzyżowania z drogą lokalną do miejscowości Kieszki. Dalej na południowy zachód, drogami przez miejscowości Kieszki, Mochała, Droniowie, Harbułtowice, Sadów i na południowy wschód i południe do Rusinowic, z Rusinowic torami kolejowymi do Lublińca.
<b>60</b>	Z Lublińca torami kolejowymi przez Rusinowice do cieku wodnego po zachodniej ścianie lasu przy oddz. 63, ciekami do potoku Leśnica, tym potokiem do rzeki Mała Panew, rzeką do drogi nr 11 Tworóg - Lubliniec, dalej drogą lokalną do Lublińca.
<b>61</b>	Z Lublińca drogą lokalną a następnie drogą nr 11 w kierunku Tworoga do rzeki Mała Panew i dalej do granicy Nadleśnictwa Lubliniec, na zachód południową ścianą oddz. 260, 261, 262, 245, 246, 247, 248, 249, 250, 251, 252, 253, 254, 255, 256, do granicy województwa, dalej granicą województwa (granica oddz. 229, 230, 231, 232) do drogi „Żędowskiej” w oddz. 233. Drogą tą przez Kuźnicę do torów kolejowych w Napłatkach, torami do Lublińca.
<b>62</b>	Z Pawonkowa drogą Pawonków - Dolniaki na południe do torów kolejowych, torami na wschód do Drogi Żędowskiej w Napłatkach, tą drogą na południe przez miejscowości Proszyna, Kuźnica do granicy Nadleśnictwa Lubliniec i Zawadzkie w oddz. 833. Stąd na zachód wzdłuż granicy województwa do drogi gruntowej biegnącej obok Gwoździańskich Stawów, dalej tą drogą do ulicy Gwoździańskiej, dalej tą ulicą w kierunku miejscowości Skrzydłowice, a następnie ul. Skrzydłowicką do punktu wyjścia w miejscowości Pawonków.
<b>63</b>	Ze Szczekocin drogą 795 na północ do przecięcia z torami kolejowymi, dalej torami do miejscowości Starzyny a następnie drogą lokalną w kierunku północno-zachodnim i zachodnim do miejscowości Przyłek. Dalej na północ i zachód do torów kolejowych i torami do miejscowości Brzostek. Stąd na północ drogą gruntową do granicy województwa i dalej na wschód i południe granicą województwa do rzeki Pilica w Chałupkach. Rzeką Pilicą na południe między stawami, i dalej granicą województwa śląskiego do drogi lokalnej w Podlipiu, następnie tą drogą na północ do Szczekocin.



<b>64</b>	Ze Szczekocin drogą nr 78 w kierunku Kroczyca, do drogi Irządze - Rokitno, drogą do torów kolejowych, torami na zachód do granicy gminy Irządze w Białej Błotnej, drogą (granica gminy Irządze) na północ przez Krochmalnię, dalej granicą pół uprawnych wsi Biała Błotna do Rudnej, na zachód do drogi nr 794 i na południe granicą pół uprawnych wsi Biała Błotna do oddz. 298 obrębu Szczekociny i na północny-zachód i południe granicą oddz. 298, 299 i dalej na zachód po granicy gminy na północ do drogi Świercze- Dzibice (granica gminy Irządze i Niegowa), na północny-wschód do drogi polnej Sadowie - Zagórze i na północ do wsi Woźniki, drogą na wschód przez Woźniki do drogi nr 794 Lelów - Pradła, drogą na północ do drogi do wsi Wilgoszcze, drogą lokalną przez miejscowości Wilgoszcze, Irządze do Nakła. Z Nakła drogą nr 46 do Szczekocin.
<b>65</b>	Z Kroczyca drogą nr 792 w kierunku Kotowic do drogi w kierunku miejscowości Hucisko, dalej na północny wschód drogą przez miejscowości Hucisko, Zdów, Bliżyce do drogi nr 789 Żarki - Lelów, drogą do Ligoty Gawronnej do drogi gruntowej w kierunku południowo - wschodnim do skrzyżowania z drogą do Ślęzan, drogą na południe do skrzyżowania dróg w Ślęzanach - Brzozowej Górze, drogą na wschód przez Ślężany, Brzozowa Góra do skrzyżowania z drogą ze Staromieścia, drogą na północ do osady Staromieście - Ptasia Kolonia, drogami na wschód a następnie drogą nr 794 na południe do wsi Woźniki, dalej na zachód drogą lokalną i dalej granicą gminy Irządze na południe do drogi polnej Sadowie - Zagórze, drogą polną na południowy-zachód (granica gminy Irządze i Niegowa) do drogi Świercze- Dzibice, następnie na południe po granicy gminy Kroczyca do drogi Wrzoski - Browarek, drogą przez Wrzoski, Okupne do Kroczyca.
<b>66</b>	Z Żarek drogą nr 789 przez miejscowości Leśniów, Czarny Kamień, Niegowa, Tomiszowice do Zalesia, dalej na południe drogą lokalną przez Bliżyce, Zdów do drogi nr 792 Kroczyca - Kotowice, drogą tą przez Kotowice, Jaworznik do Żarek.
<b>67</b>	Z Żarek drogą nr 792 przez miejscowość Jaworznik do Kotowic. Dalej drogą lokalną przez Górę Włodowską, drogą na zachód do Kolonii Góra Włodowska, drogą do stacji kolejowej Światowit w Myszkowie, torami do drogi nr 789 Koziegłowy - Żarki, drogą tą do Żarek.
<b>68</b>	Z Koziegłów drogą nr 1 do Siedlca, dalej na wschód drogą przez miejscowości Rosochacz, Gęzyn, Stara Kuźnica drogą gruntową do zbiornika w Poraju, brzegiem wokół zbiornika na południe do miejscowości Masłońskie do punktu położonego naprzeciwko Starej Kuźnicy i dalej drogą do przejazdu kolejowego w Natalinie, torem kolejowym do drogi nr 789 Koziegłowy - Żarki, drogą na zachód do miejscowości Lgota Nadwarcie, dalej drogą nr 791 Lgota Górna - Koziegłówki do drogi lokalnej i dalej przez Lgotę Górną i Koziegłówki do drogi nr 789 Żarki - Koziegłowy, drogą tą do Koziegłów.
<b>69</b>	Z Koziegłów drogą przez miejscowość Wojślawice do granicy miasta Woźniki, granicą do drogi w miejscowości Lubicz, drogą przez miejscowości Woźniki, Gazówka, Mzyki, Czarny Las do potoku Czarnoleśna Struga, potokiem na północ do Siedleckiej Strugi i dalej do potoku Kamieniczka (Zimna Woda), potokiem przez miejscowość Własna do drogi DK-1, drogą do Koziegłów.
<b>70</b>	Z Woźnik drogą nr 789 przez miejscowości Dyrdy do Sośnicy, dalej drogą nr 908 przez Piasek, Psary, Babienica, Kamienica, Drogobycza do skrzyżowania dróg w Starczy, drogą na wschód przez miejscowość Starcza do skrzyżowania z drogą Rudnik Wielki - Łysiec, na południe do potoku Kamieniczka (Zimna Woda), potokiem na wschód do miejscowości Własna do ujścia Siedleckiej Strugi, dalej na południe Siedlecką Strugą i Czarnoleśną Strugą przez Zieloną do miejscowości Czarny Las, następnie drogą przez miejscowości Mzyki, Głazówka do Woźnik.
<b>71</b>	Z Boronowa drogą do miejscowości Niwy, granicą gminy Konopiska do drogi nr 908 Hutki - Kamienica, drogami przez miejscowości Kamienica, dalej drogami lokalnymi przez Psary do Piasku, dalej na zachód drogą nr 906 do Koszęcina, stąd na północ drogą nr 907 do Boronowa.



72	Od stacji kolejowej w Rusinowicach drogą asfaltową na północ do Sadowa, stąd drogą nr 906 przez miejscowość Wierzbie do Koszęcina. W Koszęcinie na południe drogą nr 907 do siedziby Nadleśnictwa Koszęcin. Następnie ulicą Ligonja na wschód do drogi nr 906, którą dalej przez miejscowości Prądy, Strzebiń, Bukowiec do miejscowości Piasek. Z Piasku na południe drogą nr 908 do Sośnicy i dalej na wschód drogą nr 789 przez Dyrdy do autostrady A1. Następnie na południe, zachodnią granicą pasa autostrady A1 do ciekę Łana (będącego granicą pomiędzy Nadleśnictwami Koszęcin a Świerklaniec). Następnie po tym ciekę, po południowej granicy oddziałów 734, 735, 759 Nadleśnictwa Koszęcin do rzeki Mała Panew. Rzeką (środkiem jej koryta) na zachód do zbiornika w Zielonej i dalej południowym brzegiem zbiornika górnego a następnie środkiem koryta rzeki do miejscowości Drutarnia, dalej na południowy-zachód drogą nr 789 do linii oddziałowej między Nadleśnictwami Koszęcin i Świerklaniec a następnie Nadleśnictwem Brynek i tą linią na zachód wzdłuż oddz. 647, 693, 694, 695, 696, 697, 654, 655, 615, 616, 573, 523 Nadleśnictwa Koszęcin i tu do rzeki Mała Panew w Krywałdzie, rzeką na zachód do potoku Leśnica w miejscowości Pusta Kuźnica, potokiem Leśnica na północny-wschód do ciekę wodnego biegnącego po zachodniej ścianie lasu (oddz. 269, 268, 250 Nadleśnictwa Koszęcin) do toru kolejowego Koszęcin - Lubliniec, torem na zachód do stacji kolejowej w Rusinowicach.
73	Ze Szczekocin drogą lokalną na południe przez miejscowość Podlipie do granicy województwa, dalej granicą województwa do miejscowości Wólka Ołudzka, do drogi polnej będącej granicą gminy Szczekociny, którą na zachód otaczając lasy prywatne kompleksu do Wolskich Piasków, i dalej na zachód po granicy lasów obrębu Pilica, Nadleśnictwa Olkusz oddz. 48, 49, 50, 54, 55, 68 do drogi Solca - Ołudza w przysiółku Jasieniec, granicą gminy Szczekociny, następnie Irządze do drogi leśnej, którą w kierunku północno - zachodnim do torów kolejowych w Białej Błotnej, torami do drogi Irządze - Kaszczor, drogą na południowy- wschód do drogi nr 78 Pradła - Szczekociny, drogą tą do Szczekocin.
74	Z Kroczyce drogą przez Okupne w kierunku miejscowości Browarek do granicy gminy Kroczyce i Irządze. Drogą gruntową, granicą na południowy-wschód do oddz. 299, obrębu Szczekociny i na północny - zachód granicą oddz. 299, 298 i dalej granicą pól uprawnych wsi Biała Błotna do drogi nr 794 i na wschód do wsi Rudna, na południe granicą pól uprawnych wsi Biała Błotna i drogą przez Krochmalnię do torów w Białej Błotnej, dalej na południe do drogi leśnej po granicy gmin Irządze i Kroczyce, a następnie granicą gminy Szczekociny i Kroczyce do drogi polnej z przysiółka Jasieniec (granica gminy Pilica) dalej granicą gminy Pilica na północny - zachód drogą przez „Trzy Kopce” i północnym skrajem oddz. 75, 78, 79, 80 przez Zagórze, następnie po granicy oddz. 82, 83 i na południe 86, 88, 90, 91 do drogi Sierbowice - Przyłubsko, drogą przez Przyłubsko, Przybyszów do Kroczyce.
75	Z Włodowic drogą przez miejscowość Góra Włodowska do Kotowic. Z Kotowic drogą nr 792 przez Podlesice do drogi lokalnej w kierunku Lgotki i tą drogą na południe przez Lgotkę, Łopatę, do Piaseczna. Z Piaseczna drogą na zachód przez Skarzyce, Piecki, Blanowice, Zawiercie, Nowe Zawiercie, Rudniki do Włodowic.
76	Z Włodowic drogami przez miejscowości Rudniki, Nowe Zawiercie do drogi nr 78 w Zawierciu. Tą drogą przez Porębę do drogi Krzemenda - Niwki, drogą przez miejscowości Niwki, Sikorka, Mrzygłód do torów kolejowych w miejscowości Kręciwilk, torami do stacji kolejowej Światowit w Myszkowie, dalej na północy wschód drogą przez Górę Włodowską do Włodowic.
77	Z Myszkowa torami kolejowymi do miejscowości Kręciwilk, drogami przez miejscowości Mrzygłód, Mrzygłódka, Niwki, Żeliszawice, Pińczyce, Stara Huta, Pustkowie Lgockie do torów kolejowych w Myszkowie.



<b>78</b>	Z Myszkowa drogami przez miejscowości Pustkowie Lgockie, Stara Huta, Pińczyce, Zabijak do drogi nr 1, tą drogą na północ do miasta Koziegłowy, skąd drogą nr 789 do Polan a następnie drogą lokalną przez Koziegłówki, Lgotę Górną do drogi nr 791, którą na północ do drogi 789 a następnie do torów kolejowych, torami do Myszkowa.
<b>79</b>	Z Koziegłów w kierunku południowym drogą nr 1 do oddziału nr 141, obrębu Łysa Góra Nadleśnictwa Siewierz i na zachód, północną granicą kompleksu drogą (będącą również granicą gminy Koziegłowy) wzdłuż oddziałów 141, 142, 143, 144, 145, 146 do rzeki Brynica, którą do drogi leśnej Zendek - Lubicz w oddziale 180 Nadleśnictwa Świerkianiec, obrębu Żyglinek, dalej na północ tą drogą przez las w oddziale 150 oraz zachodnią ścianą oddziału 149, 115, 106, 72, 46, 32 do rzeki Mała Panew, dalej rzeką do pasa autostrady, do potoku Łana, skąd w kierunku północnym do przecięcia się z drogą Sońnica - Dyrdy - Woźniki, następnie tą drogą przez miejscowość Woźniki i dalej, na południow wschód drogą Woźniki - Cynków do miejscowości Lubicz, dalej drogą polną do Wojślawic i stąd na północny-wschód do drogi nr 1 w Koziegłowach.
<b>80</b>	Granica obwodu biegnie od miejscowości Jeziorowice na wschód do granicy województwa, granicą województwa do rzeki Pilica i dalej do drogi polnej w miejscowości Kroczyce, następnie w kierunku południowym i południowo-zachodnim drogą przez Żarnowiec, Kresy do Woli Libertowskiej, skąd na północ drogą przez miejscowości Kowale, Otolą, Stara Wieś do punktu wyjściowego w Jeziorowicach.
<b>81</b>	Granica obwodu biegnie od miejscowości Jeziorowice drogą w kierunku południowym przez Starą Wieś, Otolę, Kowale, dalej w kierunku południowo-wschodnim przez Wolę Libertowską do szosy Żarnowiec - Pilica, stąd szosą w kierunku zachodnim przez Podhulanę, Kleszczowa do Sławniowa, skąd na północ drogą przez Wierbkę, Przychody i w kierunku zachodnim do Kidowa, dalej na północ, drogą przez Siadcze, Solcę do granicy gminy Szczekociny w przysiółku Jasieniec, dalej drogą na wschód po granicy oddz. 68, 55, 50, 49 obrębu Pilica, Nadleśnictwa Olkusz do Wolskich Piasków i dalej drogą otaczając lasy prywatne kompleksu po granicy gminy Szczekociny do punktu wyjściowego w Jeziorowicach.
<b>82</b>	Granica obwodu biegnie od granicy gminy Szczekociny w przysiółku Jasieniec drogą w kierunku południowo - zachodnim przez Solca, Siadcza do Kidowa, skąd w kierunku wschodnim do Starej Wsi i dalej drogą w kierunku południowym przez Wierbkę do szosy Żarnowiec - Pilica w Sławniowie, tą szosą w kierunku zachodnim do skrzyżowania z drogą nr 794 w Pilicy, dalej na północ wymienioną drogą przez Engliszówkę, Dzwonowice do Dzwono-Sierbowic, skąd w kierunku zachodnim drogą przez Dzwono-Sierbowice do granicy gminy Pilica, tą granicą w kierunku północnym do oddz. 90A, obrębu Pilica i na południowy - zachód, ścianą kompleksu wzdłuż oddz. 91, dalej na północ wzdłuż oddz. 90, 88, 86, 83, a następnie na wschód wzdłuż oddz. 82 i dalej drogą leśną będącą granicą gminy Pilica przez Zagórze, północno-zachodnim skrajem oddz. 80, 79, 78, 75 i drogą „Trzy Kopce” do punktu wyjściowego w Jasińcu.
<b>83</b>	Z Kroczyce drogą przez miejscowości Przybyszów, Przyłubsko do przecięcia się drogi Przyłubsko - Sierbowice z granicą gminy Pilica i tą granicą południowo-wschodnim skrajem oddz. 91 i 90A obrębu Pilica, następnie na południe drogą polną do kompleksu leśnego w oddz. 95 i na zachód, brzegiem lasów Nadleśnictwa Olkusz, do oddz. 106 i dalej drogą leśną (granica gminy Pilica) na wschód przez oddz. 106, 105 (tj. granicą gminy Pilica) i na południe oddz. 97, 96, 111, 113 (tj. granicą gminy Pilica), tu pomiędzy oddz. 113/115, 114/116, na zachód do drogi Giebło - Pilica, drogą przez Giebło, Kiełkowice Stare, Żerkowice do drogi w kierunku Piaseczna w Skarżycach, drogą do miejscowości Piaseczno, następnie na północ przez Łopatę, Lgotkę do drogi nr 792 Kotowice - Kroczyce, drogą nr 792 na wschód do Kroczyce.



<b>84</b>	Granica obwodu biegnie od miejscowości Skarżyce drogą w kierunku południowo-wschodnim przez Żerkowice, Kiełkowice Stare, Giebło do skrzyżowania z drogą nr 790 Pilica - Ogrodzieniec w Owczarni, stąd wymienioną drogą w kierunku południowo-zachodnim przez Morusy, Podzamicze do skrzyżowania z drogą Ogrodzieniec - Zawiercie w Ogrodzieńcu. Wymienioną drogą w kierunku północno-zachodnim przez Fugasówkę do Wydry Zielonej, skąd w kierunku zachodnim drogą do Zawiercia, dalej w kierunku północno-wschodnim drogą przez Zuzankę, Kolonię Ręby do Blanowic i stąd drogą w kierunku wschodnim i północnym przez Piecki do punktu wyjściowego w Skarżycach.
<b>85</b>	Granica obwodu biegnie od skrzyżowania dróg Blanowice - Ciągowice i Siewierz - Zawiercie w Zawierciu, w kierunku południowo-wschodnim drogą przez Wydrę Zieloną, Fugasówkę do skrzyżowania z drogą nr 790 Pilica - Łazy w Ogrodzieńcu, tą drogą w kierunku południowo-zachodnim do skrzyżowania z drogą w kierunku Mitręgi i Niegowonic, stąd na południe drogą do strumienia Mitręga, tym strumieniem w kierunku zachodnim przez Młynek, Gazówkę do drogi nr 796 Zawiercie - Chruszczobród skąd w kierunku północno-wschodnim wymienioną drogą do punktu wyjściowego w Zawierciu.
<b>86</b>	Granica obwodu biegnie z Zawiercia w kierunku południowo-zachodnim drogą nr 796 przez miejscowości Turza, Ciągowice, Wysoka do drogi Wiesiołka - Gołuchowice w Chruszczobrodzie, skąd w kierunku północno-zachodnim, tą drogą przez Chruszczobród, Chruszczobród-Piaski, Gołuchowice do drogi Ząbkowice - Siewierz, wymienioną drogą do Siewierza, dalej ul. Bytomską do skrzyżowania z drogą nr 1, skąd drogą nr 1 w kierunku północnym do toru kolejowego Tarnowskie Góry - Zawiercie, tym torem w kierunku wschodnim do drogi Siewierz - Zawiercie w miejscowości Krzemenda i dalej drogą nr 78 w kierunku wschodnim do punktu wyjściowego.
<b>87</b>	Granica obwodu biegnie z Pińczyc w kierunku południowym drogą do przysiółka Podlesie, skąd w kierunku wschodnim, drogą przez Żeliszawice do miejscowości Niwki, dalej w kierunku południowym, drogą przez Fryszerkę do szosy Zawiercie - Siewierz. Wymienioną szosą w kierunku południowo-zachodnim do toru kolejowego Tarnowskie Góry - Zawiercie. Wymienionym torem w kierunku zachodnim do drogi numer, tą drogą w kierunku południowym do Siewierza, do ulicy Parkowej, skąd w kierunku północno-zachodnim, drogą Siewierz - Zendek do drogi leśnej w kierunku północnym do wsi Straków, tą drogą w kierunku północnym do rzeki Brynica i rzeką na wschód do oddz. 146 i dalej drogą (będącą również granicą gminy Koziegłowy), północną granicą kompleksu leśnego wzdłuż oddz. 145, 144, 143, 142, 141 do szosy nr 1 Koziegłowy - Siewierz, stąd w kierunku północnym a następnie wschodnim, drogą przez Zabijak do punktu wyjścia w Pińczycach.
<b>88</b>	Granica obwodu biegnie z miejscowości Miotek, korytem rzeki Mała Panew oraz południowym brzegiem stawu w Zielonej w kierunku wschodnim do przecięcia się rzeki z „rowem granicznym”, pomiędzy Nadleśnictwem Koszęcin i Świerklaniec (potok Łana), tym ciekim do pasa autostrady A1 i dalej na południe do rzeki Mała Panew, dalej rzeką na wschód do oddziału nr 33, dalej na południe, wschodnią ścianą tego oddziału oraz oddziałów nr 47, 73, 116, 150 do przecięcia się z drogą leśną Zendek - Dąbrowa Wielka w oddziale nr 180, tą drogą na południe do rzeki Brynica, korytem tej rzeki do toru kolejowego Zawiercie - Tarnowskie Góry dalej tym w kierunku zachodnim do szosy nr 912 Świerklaniec - Żyglin, koło wsi Żyglin i w kierunku północnym tą szosą do drogi nr 908, którą do rzeki Mała Panew w miejscowości Miotek.
<b>89</b>	Granica obwodu biegnie z miejscowości Kalety w kierunku wschodnim rzeką Mała Panew do szosy nr 908 Miotek - Żyglin, stąd wymienioną szosą w kierunku południowym przez Żyglinek do drogi nr 912, którą do toru kolejowego Tarnowskie Góry - Siewierz tym torem, w kierunku zachodnim do toru kolejowego Tarnowskie Góry - Kalety. Wymienionym torem w kierunku północnym do potoku Woda Graniczna, tym potokiem w kierunku zachodnim do drogi Pniowiec - Kalety, wymienioną drogą w kierunku północnym i północno-wschodnim przez Mikołeskę do punktu wyjściowego w Kaletach.



<b>90</b>	Granica obwodu biegnie z Kalet rzeką Mała Panew do Drutarni, dalej na południowy- zachód drogą nr 789 do linii oddz. pomiędzy Nadleśnictwem Koszęcin, obręb Koszęcin, a Nadleśnictwem Świerklaniec, obręb Żyglinek i Nadleśnictwem Brynek, obręb Tworóg, północną granicą oddz. 4, 5, 6, 14, 15, 16, 17 obręb Żyglinek oraz północną granicą oddz. 153, 148, obręb Tworóg, do drogi nr 907, dalej granicą obrębu na południowy-wschód wzdłuż oddz. 92, 70, 50 na północny zachód do oddz. 27 obrębu Tworóg, dalej rzeka Mała Panew w kierunku zachodnim do drogi leśnej w miejscowości Potępa, następnie między oddz. 49/69 i 48/68, i drogą do stacji Borowiany, torem na wschód do Tworoga do skrzyżowania z droga nr 907, tą drogą do potoku Woda Graniczna (Błaszynówka), którym do drogi Kalety - Pniowiec w oddz. 180 obręb Żyglinem, Nadleśnictwa Świerklaniec i tą na północ do Mikołeski i dalej drogą lokalną przez Brusiek, Lubocz do rzeki Mała Panew w Kaletach.
<b>91</b>	Granica obwodu biegnie od stacji kolejowej Borowiany drogą na północ, po wschodniej ścianie oddz. 458, 445 obrębu Kielcza, Nadleśnictwa Zawadzkie oraz między oddz. 49/69, 48/68 obrębu Tworóg, Nadleśnictwa Brynek do rzeki Mała Panew w miejscowości Potępa. Rzeką w górę jej biegu do Pustej Kuźnicy, dalej północną granicą Nadleśnictwa Zawadzkie, obręb Kielcza na zachód wzdłuż oddz. 316-329 do granicy województwa, wzdłuż granicy województwa na południe do torów kolejowych (między oddz. 462/474). Torami na wschód do stacji Borowiany.
<b>92</b>	Granica obwodu biegnie z Żarnowca drogą w kierunku wschodnim przez Zasadek do drogi polnej w Koryczanach, drogą tą na północ do granicy województwa, stąd wzdłuż granicy województwa na południe i południowy zachód do drogi powiatowej w miejscowości Kurowski Koniec w/w drogą w kierunku północno-zachodnim przez Chlinę Górną do Baryczy stąd drogą na północny-wschód do punktu wyjściowego w Żarnowcu.
<b>93</b>	Od ul. Długiej w miejscowości Sławniów-Baran w kierunku południowym drogą przez Cisową, do granicy województwa, następnie w kierunku wschodnim granicą województwa do miejscowości Kurowski Koniec. Dalej drogą powiatową w kierunku północno-zachodnim przez Chlinę Górną do miejscowości Barycz stąd dalej tą drogą w kierunku zachodnim przez Udórz, Podgórze do punktu początkowego.
<b>94</b>	Granica obwodu biegnie z miejscowości Pilica, szosą Pilica – Żarnowiec do miejscowości Sławniów-Baran, skąd w kierunku południowym drogą przez Cisową do granicy województwa, dalej wzdłuż granicy w kierunku południowym i południowo-zachodnim do miejscowości Złożeniec dalej drogą polną w kierunku północno-zachodnim do Kolonii Złożeniec Szustry, a następnie drogą biegnącą w kierunku zachodnim i północnym a następnie granicą gminy Pilica do szosy nr 790 Ogrodzieniec - Pilica, tą szosą w kierunku wschodnim do Owczarni, skąd szosą Pilica - Giebło w kierunku północno - zachodnim do granicy gminy Pilica, tą granicą w kierunku północno-wschodnim do linii oddz. 116 dalej pomiędzy oddz. 114/116, 113/115 i wzdłuż oddz. 113, 111, i dalej drogą leśną na północny-zachód wzdłuż oddz. 96, 97, 105, następnie granicą gminy Ogrodzieniec/Pilica i Kroczyce/Pilica wokół kompleksu leśnego Nadleśnictwa Olkusz do oddz. 95, następnie na północ drogą polną (granica gminy) do drogi Szypowice - Dzwonowice, drogą tą na wschód do szosy nr 794 Pradła - Pilica i tą trasą na południe przez Dzwonowice do punktu wyjściowego w Pilicy.
<b>95</b>	Granica obwodu biegnie z Ogrodzieńca szosą nr 790 Ogrodzieniec – Pilica w kierunku wschodnim do Kolonii Giebło, stąd w kierunku południowym i południowo-wschodnim drogą polną (granica gminy Pilica) do Kolonii Złożeniec Siustry i dalej drogą leśną w kierunku południowo-wschodnim do szosy Pilica - Kwaśniów, tą szosą do granicy województwa i dalej wzdłuż granicy do drogi polnej w miejscowości Hutki-Kanki (granica obrębów leśnych 19/20), tą drogą w kierunku północno-zachodnim do skrzyżowania z drogą powiatową i tą drogą przez Centrum w kierunku Rokitna Szlacheckiego do szosy nr 790 Niegowonice - Ogrodzieniec i szosą tą w kierunku północno-wschodnim do punktu wyjściowego.



<b>96</b>	Granica obwodu będzie od przecięcia się potoku Mitręga z torem kolejowym Ząbkowice - Zawiercie w Wiesiołce, tym potokiem w kierunku wschodnim przez Głazówkę, Młynek do drogi nr 790 Niegonowice - Ogrodzieniec w Mitrędze, tą drogą w kierunku północno- wschodnim do drogi Rokitno Szlacheckie - Centuria, wymienioną drogą w kierunku południowo-wschodnim do skrzyżowania z drogą leśną w miejscowości Hutki Kanki a następnie tą drogą w kierunku wschodnim do granicy województwa, granicą województwa do przysiółka Skołbania w miejscowości Grabowa a następnie w kierunku północno-zachodnim drogami lokalnymi przez Jeziorowice do Niegowonic, do skrzyżowania z drogą nr 790, stąd szosą nr 790 Niegonowice - Łosień w kierunku południowo – zachodnim do ul. Przelotowej, na północ ul. Przelotową, Dąbrowszczaków, do toru kolejowego Huta Katowice – Łazy, torami do drogi polnej Gacki - Trzebyczka i dalej na północ poprzez Folwark do Trzebyczki., następnie do drogi asfaltowej Trzebyczka - Chruszczobród, tą drogą w kierunku zachodnim do stacji kolejowej Dąbrowa Chruszczobród, stąd torem kolejowym Ząbkowice - Zawiercie w kierunku północno-wschodnim do punktu wyjściowego.
<b>97</b>	Granica obwodu będzie od szosy nr 1 z Siewierza w kierunku południowo-wschodnim i wschodnim, drogą przez Sulików, Gołuchowice do skrzyżowania z drogą 796 w Chruszczobrodzie, dalej na wschód potokiem Mitręga do toru kolejowego Zawiercie - Ząbkowice w miejscowości Wiesiołka, tym torem w kierunku południowo-zachodnim do Ząbkowic, dalej w kierunku północno-zachodnim szosą przez Bielowiznę, Ujejsce do szosy nr 89 w Wojkowicach Kościelnych, następnie wymienioną szosą do skrzyżowania z drogą nr 1 i na północ tą drogą do punktu wyjściowego.
<b>98</b>	Granica obwodu będzie z Siewierza drogą nr 1 na południe do drogi prowadzącej w kierunku Przeczyc przez Zarzeczce i dalej na zachód drogą przez Gaj, Sławniów, Sadowie Drugie, skąd na południe, około 500m i dalej na zachód ul. Krótką do ul. Ogrodowej, którą do ul. Wolności i dalej tą ulicą do ul. Sienkiewicza, którą na północ do Nowej Wsi, dalej na zachód drogą nr 78 przez Celiny, Tąpkowice do rzeki Brynica, rzeką tą na północny – wschód do drogi Straków - Mierzęcice, którą na południe do drogi Zendek - Siewierz i dalej tą drogą do Siewierza.
<b>99</b>	Granica obwodu będzie od skrzyżowania dróg Tąpkowice - Mierzęcice i Zendek - Twardowice w kierunku południowym. drogą przez Nową Wieś do Twardowic skąd w kierunku południowo - zachodnim i zachodnim drogą przez Pomłynie, do szosy Będzin - Sączów, dalej w kierunku północno-zachodnim tą szosą do drogi w kierunku Dobieszowic, dalej w kierunku południowo-zachodnim drogą przez Dobieszowice do rzeki Brynica, skąd w kierunku północnym, rzeką Brynicą do jeziora Świerklaniec i dalej w kierunku północno-wschodnim brzegiem Jeziora Świerklaniec i dalej rzeką Brynica do szosy Świerklaniec - Mierzęcice, tą szosą w kierunku wschodnim przez Tąpkowice do punktu wyjściowego.
<b>100</b>	Granica obwodu będzie od toru kolejowego Tarnowskie Góry – Zawiercie w kierunku południowym rzeką Brynicą przez miejscowość Niezdara, a następnie zachodnim brzegiem Jeziora Świerklaniec do uroczyska Diablina, stąd na zachód drogą Kozłowa Góra - Wymysłów do drogi nr 911, dalej w kierunku południowym do szosy Dobieszowice - Radzionków w Kozłowej Górze, następnie w kierunku zachodnim wymienioną szosą do toru kolejowego Bytom - Tarnowskie Góry, tym torem w kierunku północnym do Tarnowskich Gór, a następnie torem kolejowym Tarnowskie Góry - Zawiercie w kierunku północnym i dalej wschodnim do rzeki Brynica.



<b>101</b>	Granica obwodu biegnie od potoku Graniczna Woda, torem kolejowym Kalety - Tarnowskie Góry w kierunku południowym do Tarnowskich Gór, stąd w kierunku południowo - zachodnim szosą Tarnowskie Góry - Zbrostawice przez Stare Tarnowice do drogi w kierunku Laryszowa, wymienioną drogą w kierunku północnym przez Laryszów, Rybną, Strzybnicę do wsi Pniowiec. Następnie w kierunku wschodnim ul. Jagodową i dalej w kierunku północnym pomiędzy oddz. leśnymi 42/41, 27/26, 12/11, 189/188 Nadleśnictwa Świerklaniec do potoku Graniczna Woda, potokiem tym w kierunku wschodnim do toru kolejowego, w punkcie wyjścia.
<b>102</b>	Granica obwodu biegnie w kierunku południowo-wschodnim od mostu na drodze Tworóg - Koszęcin (ul. Kościuszki) wzdłuż rzeki Blaszyńówka (dawniej Graniczna Woda), następnie rzeką Graniczna Woda do drogi leśnej Kalety - Pniowiec. Dalej tą drogą w kierunku południowym pomiędzy oddziałami leśnymi 189/188, 12/11, 27/26, 46/41 Nadleśnictwa Świerklaniec do ul. Jagodowej w Pniowcu. Następnie tą drogą w kierunku zachodnim do ul. Edukacji Narodowej i dalej tą ulicą w kierunku południowo-zachodnim do Strzybnicy. Przez Strzybnicę ulicami: Armii Krajowej, Kościelną, Ks. Płonki, Zagórską do miejscowości Rybna. W Rybnej ulicami: Powstańców Warszawskich, Raclawicką i skrajem oddziału 168 Nadleśnictwa Brynek do drogi leśnej pomiędzy oddziałami 158/160, 149/150 do potoku Brzeźnica. Dalej przebiega północną stroną zbiornika przeciwpożarowego, następnie ciekim i północną stroną zbiornika Diana do przepustu na Drodze Składowej. Następnie południową stroną lokalizowanych na nim stawów Szkarotkowych w kierunku zachodnim do rzeki Brzeźnica, przez zalew Brzeźnica w kierunku północnym do rzeki Stoła. Następnie rzeką Stoła do mostu na ul. Zamkowej w Tworogu i ulicami: Zamkową i Kościuszki w kierunku północno-wschodnim do punktu wyjścia.
<b>103</b>	Granica obwodu biegnie z miejscowości Połomia w kierunku północnym rzeką Brzeźnicą do ujścia potoku Brzeźnica, tym potokiem w kierunku wschodnim oraz południowym brzegiem stawów Szkarotkowych wybudowanych na tym potoku do przepustu na Drodze Składowej i dalej północną stroną zbiornika Diana, wzdłuż cieku, północną stroną zbiornika przeciwpożarowego do drogi leśnej biegnącej pomiędzy oddz. 149, 148/160 i 160/159, 449, 448/460, 460/459, dalej drogą lokalną do szosy Pniowiec - Laryszów koło szkoły w Rybnej skąd w kierunku południowym przez Laryszów do szosy Tarnowskie Góry - Zbrostawice w kierunku południowo-zachodnim wymienioną szosą do szosy Stolarzowice - Wilkowice w kierunku północno-zachodnim tą szosą do Wilkowic i dalej drogą przez Jurkowice do miejscowości Księży Las, dalej w kierunku północno - zachodnim szosą Kamieniec - Wojska do wsi Jasiona, stąd w kierunku północno-wschodnim szosą Jasiona - Brynek do punktu wyjściowego w Połomii.
<b>104</b>	Granica obwodu biegnie od granicy województwa torem kolejowym Tarnowskie Góry - Zawadzkie na wschód aż do miejscowości Tworóg, następnie w kierunku południowym potokiem Brzeźnica do szosy Brynek - Jasiona, stąd w kierunku południowo-zachodnim tą szosą do miejscowości Jasiona i dalej w kierunku północno-zachodnim szosą przez miejscowości Wojska, stąd w kierunku zachodnim drogą Wojska - Błazejowice przez Kolonię Błazejowice do szosy nr 901 Wielowieś - Pyskowice, szosą tą w kierunku południowym do drogi Kopienice - Toszek, drogą tą w kierunku zachodnim do Zacharzowic, skąd w kierunku północno-zachodnim drogą przez Łączki do drogi Sieroty - Kotliszowice, dalej na zachód drogą przez Kotliszowice do szosy nr 902 Toszek - Wielowieś, następnie w kierunku północnym i północno-zachodnim, początkowo tą szosą, a następnie drogą przez Wiśnicze do Świbia i dalej drogą przez Napłatki do granicy województwa, dalej granicą do punktu wyjściowego.
<b>105</b>	Granica obwodu biegnie od granicy województwa w miejscowości Napłatki, drogą na południe przez Napłatki, Świbie do wsi Wiśnicze, skąd na południe drogą lokalną do szosy nr 907. Tą szosą na południe i południowo-zachód do drogi nr 94 w Toszku dalej tą drogą do granicy województwa i granicą w kierunku północnym i północno-zachodnim do punktu początkowego.



<b>106</b>	Granica obwodu biegnie z miejscowości Wojska w kierunku południowo - wschodnim szosą przez miejscowości Jasiona, Księży Las, Kamieniec do szosy nr 94 Wieszowa - Pyskowice, dalej w kierunku zachodnim wymienioną szosą przez Karchowice do Pyskowic skąd w kierunku północnym szosą nr 901 Pyskowice - Wielowieś przez Sieroty do drogi Błazejowice - Wojska, wymienioną drogą w kierunku wschodnim do punktu wyjściowego.
<b>107</b>	Granica obwodu biegnie od skrzyżowania dróg Toszek - Kopienice, Wielowieś - Pyskowice, na południe szosą nr 901 do Pyskowic skąd w kierunku zachodnim szosą nr 40 przez Bycinę do wsi Niewiesz, dalej w kierunku północnym szosą nr 907 przez Słupsko, Boguszyce, Toszek do drogi w kierunku Kotliszowic, skąd w kierunku wschodnim drogą przez Kotliszowice do drogi Gajowice - Zacharzowice, wymienioną drogą w kierunku południowo-wschodnim do drogi Toszek - Kopienice w Zacharzowicach, dalej w kierunku wschodnim drogą Toszek - Kopienice do punktu wyjściowego tj. szosy nr 901.
<b>108</b>	Granica obwodu biegnie z miejscowości Toszek na południe szosą nr 907 przez Boguszyce, Słupsko do wsi Niewiesz, gdzie skręca na zachód szosą nr 40 przez Łany do granicy województwa, dalej granicą województwa do drogi nr 94 i dalej tą szosą na południowo-wschód do drogi nr 907 w Toszku.
<b>109</b>	Granica obwodu biegnie od mostu na rzece Czarna Przemsza, koło zamku w Będzinie (Aleja H. Kołłątaja) w kierunku północnym ulicą Gzichowską do Łagiszy do skrzyżowania z ulicą Odkrywkową w kierunku na zachód do skrzyżowania z drogą szybkiego ruchu relacji Katowice - Warszawa, przecina tę trasę dalej na zachód przez Gródków, Psary, Strzyżowice do Siemoni Pomłynie drogą nr 913. W Siemoni Pomłynie z drogi 913, granica przechodzi w kierunku północnym do ul. Leśnej i dalej do ul. Wolności. Tą drogą na wschód do Twardowic, dalej na północny - wschód ul. Ogrodową do ul. Krótkiej a następnie ul. Daleką, Źródlaną, Mostową, Zarzeczną i Przeczycką do drogi szybkiego ruchu Nr 1. Dalej w kierunku południowym do skrzyżowania z drogą w kierunku Ząbkowic przez Ujejsce Al. Zwycięstwa i ul. Kusocińskiego z powrotem do skrzyżowania z tzw. wschodnią obwodnicą. Dalej ulicą Spacerową do Piekła. Dalej wzdłuż zbiornika „Pogoria III”, ulicą Zakładową i Parkową do torów kolejowych w Gołonogu. Tu skręca po torach kolejowych w kierunku zachodnim do Będzina Ksawery, do skrzyżowania z ulicą Siemońską. Następnie granica przechodzi ciekim wodnym Pogoria do rzeki Czarna Przemsza i dalej rzeką do mostu przy Alei Kołłątaja, gdzie granica się zamyka.
<b>110</b>	Granica obwodu biegnie od styku szosy Sączów - Łagisza z drogą do Dobieszowic w kierunku południowo-wschodnim szosą nr 913 przez Pomłynie, Strzyżowice, Gródków do Łagiszy, stąd na południe szosą Siewierz - Będzin do szosy nr 94 Będzin - Bytom, na zachód tą szosą do szosy Chorzów - Brzozowice-Kamień, dalej w kierunku północnym szosą przez Brzozowice-Kamień, Bobrowniki do miejscowości Kolonia Wesoła, skąd w kierunku północno-wschodnim drogą przez Dobieszowice, Czabany do punktu wyjściowego.
<b>111</b>	Granica obwodu biegnie z Tarnowskich Gór w kierunku południowo-wschodnim torem kolejowym Tarnowskie Góry - Bytom do przecięcia się z szosą w kierunku Dobieszowic w Radzionkowie, wymienioną szosą w kierunku wschodnim do drogi nr 911 w Kozłowej Górze, na wschód i północ do drogi lokalnej, Kozłowa Góra - Wymysłów, którą na wschód przez uroczysko Diablina do rzeki Brynica i rzeką w kierunku południowo- wschodnim do miejscowości Kolonia Wesoła, następnie drogą przez Bobrowniki, Brzozowice Kamień, Brzeziny Śl. do szosy nr 94 Bytom - Siemianowice Śl. w kierunku zachodnim, tą szosą do drogi nr 11, którą w kierunku Tarnowskich Gór do drogi do Stolarzowic w Miejskiej Dąbrowie. Drogą tą na zachód do toru kolei wąskotorowej, którym na północ prze Błachówkę, Bobrowniki do Tarnowskich Gór i tu do drogą lokalną na wschód do punktu wyjściowego.



<b>112</b>	Granica obwodu biegnie z Tarnowskich Gór, od skrzyżowania ul. Gliwickiej z obwodnicą w kierunku północnym a następnie ul. Legionów w kierunku wschodnim do przecięcia się z torem kolejki wąskotorowej, torem tym na południe przez Suchą Górę do skrzyżowania z szosą Bytom Płd. - Stolarzowice, od tego skrzyżowania w kierunku południowo - wschodnim do szosy nr 11, szosą tą w kierunku południowo - wschodnim do drogi nr 94, szosą tą na zachód do miejscowości Bytom Karb, stąd na południe szosą Bytom Północny - Ruda Śląska do toru kolejowego Bytom - Zabrze, dalej na południowy- zachód tym torem do szosy Zabrze - Mikulczyce, wymienioną szosą na północny- zachód przez Mikulczyce do szosy nr 78 Gliwice - Tarnowskie Góry i w kierunku północno- wschodnim tą szosą przez Górniki, Repty do punktu wyjściowego.
<b>113</b>	Granica obwodu biegnie z Tarnowskich Gór na południowy-zachód szosą nr 78 do szosy nr 94 Bytom - Pyskowice, na północny - zachód, tą szosą przez Wieszową do szosy Szalsza - Wojska, którą biegnie na północ do miejscowości Książa Las, stąd w kierunku wschodnim drogą przez Kolonię Wilkowice, Wilkowice do szosy Zbrostawice - Tarnowskie Góry i tą szosą przez Stare Tarnowice do punktu wyjściowego.
<b>114</b>	Granica obwodu biegnie z miejscowości Pyskowice w kierunku wschodnim szosą nr 94 przez Karchowice, Wieszową do szosy nr 78 Stolarzowice - Gliwice, skąd wymienioną szosą na południowy-zachód przez Czekanów, Kuźnicę do drogi nr 88 w Gliwicach, którą na zachód do szosy nr 901, dalej w kierunku północnym szosą nr 901 Gliwice - Pyskowice do punktu wyjściowego.
<b>115</b>	Granica obwodu biegnie z miejscowości Pyskowice w kierunku południowym szosą nr 901 Pyskowice - Gliwice do Gliwic, stąd w kierunku północno - zachodnim drogą nr 88 do węzła Kleszczów, dalej autostradą A-4 do szosy Kleszczów - Bycina, szosą na północ przez Taciszów do wsi Bycina stąd w kierunku wschodnim szosą Ujazd - Pyskowice do drogi nr 901 w Pyskowicach.
<b>116</b>	Granica obwodu biegnie od wsi Bycina w kierunku południowym szosą przez Taciszów do Kleszczowa, stąd w kierunku zachodnim szosą przez Bojszów, Rudno do Rudzińca, dalej na południe i zachód drogą Rudziniec - Stara Kuźnia do granicy województwa na drodze leśnej, między oddziałami 329/332 następnie granicą województwa w kierunku północnym do drogi nr 40. Drogą tą na wschód do punktu wyjściowego.
<b>117</b>	Granica obwodu biegnie od miejscowości Niegowoniczki w kierunku północno- wschodnim drogą Niegowonice - Chechło do granicy województwa, granicą województwa do Nowej Kuźniczki, skąd w kierunku zachodnim przez Nową Kuźniczkę do rzeki Biała Przemsza, dalej na północ wymienioną rzeką na wysokość drogi w kierunku Lipówki, ul. Górną na południe pod torami kolejowymi i dalej przez Lipówkę do ulicy Koksowniczej, którą w kierunku zachodnim do granicy lasu przy ogrodzeniu zakładu koksowniczego, dalej wzdłuż ogrodzenia do ulicy Koksowniczej i dalej do drogi nr 790 i tą drogą w kierunku wschodnim a potem północnym do Niegowonic, następnie do punktu wyjścia w miejscowości Niegowoniczki.



<b>118</b>	Granica obwodu biegnie od stacji PKP Dąbrowa - Chruszczobród drogą asfaltową w kierunku wschodnim przez miejscowość Trzebyczka, następnie w kierunku południowym drogą polną Trzebyczka - Gacki do drogi gruntowej, dalej tą drogą w kierunku zachodnim, do przecięcia z torem kolejowym Huta Katowice - Łazy. Następnie na południowy - wschód tym torem do wsi Ciernice, do drogi Ciernice - Łęka, którą na południe do wsi Łęka i dalej na południowy - wschód do miejscowości Kałuża. Z Kałuży na zachód do skrzyżowania z ulicą Koksowniczą, którą na południe wzdłuż ogrodzenia zakładu koksowniczego a następnie do drogi w kierunku Lipówki (ul. Lipówka), przez Lipówkę i dalej na południe drogą polną po zachodniej stronie Góry Tomalówka do drogi asfaltowej biegnącej wzdłuż torów kolejowych, którą na zachód pod wiaduktem kolejowym przez miejscowość Zakawie do ul. Strzemieszyckiej, tą ulicą i ul. Majewskiego w kierunku zachodnim przez Strzemieszyce do drogi nr 94, dalej w kierunku zachodnim do mostu na rzece Czarna Przemsza w Będzinie przy Alei Kołłątaja, dalej w kierunku północnym rzeką, a następnie ciekami Pogoria do skrzyżowania torów kolejowych z ul. Siemońską, torem kolejowym przez Będzin Ksawery do stacji kolejowej w Gołonogu, stąd ul. Parkową, Zakładową, wzdłuż zbiornika Pogoria III do Piekła, dalej na wschód ul. Spacerową przez Antoniów do Bielowizny i na południe do toru kolejowego w Ząbkowicach. Torem tym na północny - wschód do stacji kolejowej Chruszczobród.
<b>119</b>	Granica biegnie od toru kolejowego Maczki - Strzemieszyce Płd. Torem kolejowym Katowice - Olkusz do szosy Burki - Strzemieszyce, tą drogą w kierunku północnym do szosy w Strzemieszycach i szosą tą wzdłuż torów w kierunku wschodnim do drogi w kierunku Zakawia, drogą tą po zachodniej stronie Góry Tomalówka w kierunku północnym do Lipówki. Stąd w kierunku wschodnim drogą lokalną pod torami kolejowymi ul. Górną do rzeki Przemszy, rzeką tą w kierunku południowo - wschodnim do ul. Kuźniczka Nowa do granicy województwa, granicą województwa do mostu na Białej Przemszy w Sławkowie w miejscowości Burki, następnie drogą lokalną na północ do toru kolejowego LHS-baza Przeładunku Węgla, tym torem w kierunku zachodnim do drogi Maczki - Cieśle - ZPR Sławków, drogą tą w kierunku południowym do bocznic kolejowej ZPR Sławków i bocznicą tą do torów kolejowych Maczki - Strzemieszyce Płd. Tym torem do punktu wyjścia.
<b>120</b>	Granica obwodu biegnie od mostu na rzece Brynica w Czeladzi drogą nr 94 Katowice - Olkusz w kierunku wschodnim, następnie drogą nr 910 przez Będzin do Dąbrowy Górniczej, dalej ulicami przez Strzemieszyce do drogi w kierunku Burek w Strzemieszycach Wlk., tą drogą w kierunku południowym do toru kolejowego Olkusz - Katowice, tym torem w kierunku zachodnim do toru kolejowego Strzemieszyce Płd.- Maczki wymienionym torem w kierunku południowym do bocznic kolejowej ZPR Sławków tą bocznicą do Zakładu Przygotowania Rud i stąd drogą w kierunku południowym przez Cieśle do toru kolejowego Bazy Przeładunku Węgla, tym torem w kierunku wschodnim do drogi Niwa - Burki i drogą tą w kierunku południowym i południowo - wschodnim przez Burki do mostu na rzece Biała Przemsza na granicy województwa, dalej w kierunku zachodnim granicą województwa do granicy między oddz. leśnymi 32/33 i dalej rzeką Biała Przemsza do drogi Maczki - Jaworzno i tą drogą w kierunku południowym do toru kolejowego Kraków - Katowice, tym torem w kierunku zachodnim i południowo - zachodnim do mostu na rzece Przemszy, następnie rzeką Przemszą w kierunku północnym do szosy Szopienice - Siemianowice Śląskie i szosą tą w kierunku północnym przez miejscowość Pod Młynem do Milowic, dalej na północ rzeką Brynica do Czeladzi.



<b>121</b>	Granica obwodu biegnie od szosy nr 94 Bytom - Będzin w Czeladzi na południe rzeką Brynicą do Milowic, stąd szosą przez miejscowość Pod Młynem do szosy Siemianowice - Szopienice, dalej na południowy - wschód tą szosą do toru kolejowego Sosnowiec - Katowice - Świętochłowice w Szopienicach, skąd wymienionym torem w kierunku zachodnim przez Katowice, Załęże do wiaduktu przy ul. Musialika, którą na północ do Chorzowa i ulicami Gałeczki, Katowicką, Kościuszki przez Stary Chorzów, Chorzów III w kierunku Brzezin Śląskich do szosy nr 94 Bytom - Będzin i tą szosą na wschód do punktu wyjściowego.
<b>122</b>	Granica obwodu biegnie od skrzyżowania szosy nr 94 Bytom - Czeladź z szosą Brzeziny Śląskie - Chorzów w kierunku południowym wymienioną szosą przez Chorzów III, Stary Chorzów, do ul. Kościuszki i dalej na południowy-wschód ul. Katowicką, Gałeczki, Musialika do toru kolejowego Katowice - Gliwice, tym torem w kierunku północno-zachodnim do ul. Wojska Polskiego w Świętochłowicach, którą na południowy-zachód do ul. Śląskiej i dalej w Rudzie Śląskiej przez os. Nowy Wirek, Bykowińę do szosy nr 925 Bytom - Bujaków, którą na południe do toru kolejowego Katowice - Ligota - Gliwice w Rudzie-Wirek. W kierunku zachodnim torem do szosy nr 921 Przyszowice - Zabrze, w Zabrze-Makoszowy, stąd w kierunku północnym szosą nr 921 przez Zabrze do toru kolejowego Gliwice - Bytom, torem tym w kierunku północno -wschodnim i wschodnim do Bytomia Bobrek, następnie drogą lokalną na północ do drogi nr 94 w Bytom - Karb i dalej szosą nr 4 do punktu wyjściowego w Czeladzi.
<b>123</b>	Granica obwodu biegnie z miejscowości Grzybowice w kierunku południowo -wschodnim szosą Stolarzowice - Zabrze przez Mikulczyce do Zabrze skąd w kierunku południowo - zachodnim szosą nr 921 przez Makoszowy do Przyszowic, dalej szosą nr 44 Mikołów - Gliwice w kierunku północno - zachodnim do drogi Minerów - Bojków, wymienioną drogą w kierunku zachodnim do Bojkowa, stąd ul. Bojkowską, Pszczyńską, Mikołowską, Dworcową, Boh. Getta, Toszecką Nowaka-Jeziorańskiego do ul. Tarnogórskiej (droga nr 78), na północ tą drogą do Grzybowic.
<b>124</b>	Granica obwodu biegnie z miejscowości Kleszczów w kierunku południowo-wschodnim i wschodnim drogą nr 88 do szosy nr 901 Pyskowice - Gliwice, w Gliwicach. Stąd w kierunku południowym ul. Toszecką, Boh. Getta, Dworcową, Mikołowską, Nowy Świat, Słowackiego i dalej szosą nr 408 Gliwice - Kędzierzyn w kierunku zachodnim przez Wójtową Wieś, Ostropę, Sośnicowice do Sierakowic, dalej w kierunku północno- wschodnim i północno - zachodnim szosą przez Rachowice do drogi Rudno - Kleszczów w Bojszowie, następnie szosą tą w kierunku północno-wschodnim do punktu wyjściowego w Kleszczowie.
<b>125</b>	Granica obwodu biegnie z miejscowości Rudziniec w kierunku wschodnim a następnie południowo-wschodnim i południowym, szosą przez miejscowości Rudno, Bojszów do Rachowic, dalej na południowy-zachód drogą przez Sierakowie a następnie szosą nr 408 Gliwice - Kędzierzyn do granicy województwa w Sierakowicach (granica oddziału leśnego 788) dalej na północ granicą województwa do granicy oddziałów leśnych 329/332 Nadleśnictwa Kędzierzyn, dalej na wschód granicą oddziałów 328/331 do drogi Stara Kuźnia - Rudziniec, dalej tą drogą północnym a następnie w kierunku wschodnim do punktu wyjściowego w Rudzińcu.
<b>126</b>	Granica obwodu biegnie od przecięcia się toru kolejowego z ul. Bukowska w Szczakowej tą ulicą w kierunku wschodnim do granicy województwa. Granicą województwa w kierunku południowo-wschodnim i południowym do ul. Wyzwolenia w Ciężkowicach. Dalej na północny-zachód i zachód ulicami Mrocza, Ciężkowicką, Botaniczną, Zagrody i Podlesie do rzeki Łużnik, którą w kierunku północnym do punktu wyjściowego.



<b>127</b>	Granica obwodu biegnie z miejscowości Jaworzno-Jeziorki w kierunku północno-zachodnim, drogą do Jaworzna, następnie w kierunku południowo-zachodnim szosą Jaworzno - Jeleń do mostu na rzece Przemszy w Jeleniu, rzeką tą w kierunku północno-zachodnim do toru kolejowego Katowice - Kraków tym torem w kierunku północno-wschodnim do drogi Maczki - Jaworzno i w kierunku północnym tą drogą do rzeki Biała Przemsza, rzeką tą w kierunku północno-wschodnim do granicy województwa, granicą tą w kierunku południowo - wschodnim do ul. Bukowskiej w Szczakowej, tą ulicą w kierunku zachodnim do rzeki Łużnik, rzeką w kierunku południowym do ul. Podlesie i dalej ulicami Zagrody, Botaniczną i Wilkoszyn do punktu wyjściowego.
<b>128</b>	Granica obwodu biegnie od skrzyżowania szosy nr 86 Tychy - Katowice z torem kolejowym Świętochłowice - Katowice - Jaworzno, w kierunku wschodnim, następnie południowo - wschodnim wymienionym torem do rzeki Przemsza, dalej rzeką Przemszą w kierunku południowo-wschodnim do mostu kolejowego w miejscowości Dzieńkowice, stąd w kierunku północno - zachodnim torem kolejowym Jaworzno - Brzezinka (tor Haldexu) do ul. Długiej w Kosztowach, stąd wymienioną ulicą w kierunku zachodnim do szosy Mysłowice - Imielin, dalej tą szosą w kierunku południowym do toru kolejowego, tym torem na południe, a następnie na zachód i południowy-zachód torem kolejowym przez Wesołą do kopalni Wesoła, dalej drogą Wesoła - Tychy do szosy nr 86 Tychy - Katowice, szosą tą w kierunku północno-wschodnim i północnym do punktu wyjściowego tj. przecięcia z torem kolejowym Świętochłowice - Katowice - Jaworzno.
<b>129</b>	Granica obwodu biegnie od przecięcia się toru kolejowego Świętochłowice - Katowice - Jaworzno z szosą nr 1 Katowice - Tychy, tą szosą na południe przez Murcki do Czułowa-Papierni i dalej drogą przez Czułów do szosy 44 w Tychach, w kierunku zachodnim szosą nr 44 przez Wilkowyje do Mikołowa ulicami Krakowską, Wyszyńskiego i Prusa do toru kolejowego Orzesze - Katowice w Mikołowie. Z Mikołowa na północny-wschód torem kolejowym przez Piotrowice, Ligotę, Hałdę, do toru kolejowego Świętochłowice - Katowice - Jaworzno w Załężu i tym torem na wschód do szosy nr 89 w Katowicach.
<b>130</b>	Granica obwodu biegnie od toru kolejowego Zabrze - Katowice - Jaworzno w Załężu, południowo - wschodnim torem kolejowym Katowice - Orzesze przez Hałdę, Ligotę, Piotrowice do Mikołowa, dalej na północny - zachód szosą nr 44 Mikołów - Gliwice przez Śmiłowice do szosy nr 925 Bujaków - Bytom, na północny-wschód tą szosą przez Nowy Bytom, Rudę - Wirek i dalej drogą przez os. Bykowina, Nowy Wirek do Świętochłowic. Tu ul. Śląską i Wojska Polskiego do toru kolejowego Zabrze - Katowice. Stąd na południowy-wschód torem kolejowym Świętochłowice - Katowice do torów kolejowych w kierunku Orzesza w Załężu.
<b>131</b>	Granica obwodu biegnie od toru kolejowego Kochłowice - Gliwice w Rudzie - Wirek na południowy-zachód szosą nr 925 Ruda Śl. - Orzesze do toru kolejowego Orzesze - Makoszowy w Koloni Marzankowice, torem tym na północny-zachód do szosy nr 44 Gliwice - Mikołów w Przyszowicach, na północny -wschód tą szosą do szosy nr 921 Przyszowice - Zabrze, stąd na północny-wschód tą szosą do toru kolejowego Gliwice - Kochłowice w Zabrzu Makoszowy, stąd tym torem na wschód do szosy nr 925 w Rudzie - Wirek.
<b>132</b>	Granica obwodu biegnie od szosy nr 44 Gliwice - Mikołów na południe, a następnie na zachód torem kolejowym Makoszowy - Knurów do drogi lokalnej Knurów - Czerwionka, następnie na południe pomiędzy oddz. leśnymi 47/50, 63/64, 75/76, 82/83, dalej ul. Górnicza w kierunku koksowni w Dębieńsku do szosy nr 924 Czerwionka - Pilchowice, stąd na północny-zachód wymienioną szosą przez Szczygłowice, Jagielnię do szosy nr 921 Rybnik - Gliwice w Kuźni Nieborowskiej, na północny-zachód tą szosą do drogi nr 78 i dalej drogą do Żrenicy a następnie na wschód przez Bojków ul. Rolników, Żytnią w kierunku Przyszowic do szosy nr 44 Gliwice - Mikołów i tą szosą na północny-wschód do punktu wyjściowego.



<b>133</b>	Granica obwodu biegnie z Sośnicowic drogą nr 408 do Gliwic, gdzie ul. Nowy Świat, Pszczyńską, Bojkowską do Bojkowa, stąd w kierunku zachodnim drogą przez Bojków do szosy nr 78 Gliwice - Rybnik, dalej w kierunku południowo-zachodnim wymienioną szosą do drogi Wilcza - Sośnicowice i tą drogą w kierunku północno-zachodnim przez Pilchowice, Leboszowice, Smolnicę do skrzyżowania z drogą nr 408 w Sośnicowicach.
<b>134</b>	Granica obwodu biegnie od skrzyżowania drogi leśnej pomiędzy oddz. 803 a oddz. 44, dalej w kierunku południowo-wschodnim granicą gmin Kuźnia Raciborska i Sośnicowice, będącą zarówno granicą ww. nadleśnictw do skrzyżowania dróg leśnych pomiędzy oddz. 66/65, i oddz. 812. Za skrzyżowaniem skręca na południe pomiędzy oddz. 66/65 a 85/84 do skraju lasu, a następnie skrajem oddz. 104, będącym granicą gmin Kuźnia Raciborska i Sośnicowice do drogi nr 919 Sośnicowice - Rudy. Ww. drogą na południe do skrzyżowania z szosą nr 921 biegnącą w kierunku wsi Stanica na wschód, północnym skrajem oddz. 188 i 187 będącym granicą gminy Kuźnia Raciborska i Sośnicowice, i dalej na południe pomiędzy oddz. 194/195, 194/202, 202/201 dalej wzdłuż drogi leśnej pomiędzy oddz. 200/210, 199/209, a następnie skręca na południe wzdłuż linii oddziałowej pomiędzy oddz. 208/209 oraz 216/217 i dalej do drogi leśnej pomiędzy oddz. 216/221, 215/220, tu skręca na północny-wschód linią oddz. pomiędzy oddz. 215/214 oraz wzdłuż oddz. 207 i 197 do drogi polnej prowadzącej do wsi Stanica, stąd do szosy nr 921, którą na wschód do Pilchowic i dalej na północ przez Smolnicę do drogi nr 408 w Sośnicowicach. Drogą tą na zachód przez Sierakowice do granicy województwa.
<b>135</b>	Granica obwodu biegnie od granicy województwa na południe droga nr 425 do Kuźni Raciborskiej i dalej tą drogą na wschód do drogi nr 919 w Rudach, to skręca na północ między oddz. leśnymi 191/206 wzdłuż oddz. 190 przez Przyrecie do skrzyżowania drogi nr 921 i 919, dalej na północ droga nr 919 granicy oddz. 194 i dalej granicą nadleśnictwa Rudy raciborskie i Rudziniec do granicy województwa przy oddz. nr 30. Dalej na zachód i południe granicą województwa do drogi nr 425, do punktu początkowego.
<b>136</b>	Granica obwodu biegnie od mostu na autostradzie A4 na rzece Przemszy, w kierunku wschodnim autostradą do skrzyżowania z drogą nr 903, następnie na południe drogą lokalną do granicy województwa. Dalej wzdłuż granicy na wschód i północ do skrzyżowania z drogą powiatową w Ciężkowicach (ul. Wyzwolenia), następnie w kierunku północno-zachodnim i zachodnim ulicami ks. Mrocza i Ciężkowicką do skrzyżowania z ul. J. Chełmońskiego. Stąd na południe ul. Wilkoszyn i dalej na zachód ul. Insurekcji Kościuszkowskiej do skrzyżowania z ul. Olszewskiego. Następnie ulicami Fabryczną, ks. Sulińskiego, Celników do mostu na Przemszy, dalej na południe rzeką Przemszą do punktu wyjściowego.
<b>137</b>	Granica obwodu biegnie z miejscowości Dzieckowice od przecięcia się toru kolejowego Brzezinka - Jaworzno (tor Haldexu) z rzeką Przemszą w kierunku południowym wymienioną rzeką do mostu na autostradzie A4, dalej na wschód wzdłuż autostrady do skrzyżowania z drogą nr 903 i dalej na południe drogą lokalną do granicy województwa. Następnie granicą województwa (rzekami Przemsza i Wisła) w kierunku południowym i zachodnim do drogi nr 44, dalej tą drogą przez Bieruń Nowy do Bierunia, a następnie na północny-wschód szosą przez Lędziny do skrzyżowania z drogą Hołdunów - Chełm Śląski, dalej w kierunku północnym i północno-wschodnim tą szosą do toru kolejowego Tychy - Kosztowy, tym torem do toru Oświęcim - Mysłowice, wymienionym torem w kierunku północnym do szosy Bieruń Stary - Kosztowy a następnie do skrzyżowania z ul. Długą, skąd wymienioną ulicą w kierunku wschodnim do toru kolejowego Brzezinka - Jaworzno (tor Haldexu) i tym torem w kierunku południowo-wschodnim do punktu wyjściowego tj. mostu kolejowego na rzece Przemszy w Dzieckowicach.



<b>138</b>	Granica obwodu biegnie od skrzyżowania szosy Nr 44 Mikołów - Bieruń Stary z ul. Katowicka w Tychach na północ przez Czulów do drogi Tychy - Wesoła. Tą drogą na wschód do toru kolejowego w Wesolej i dalej torem do szosy Mysłowice - Bieruń Stary, szosą tą na południe przez Łędziny do Bierunia Starego, z Bierunia Starego na północny-zachód szosą Bieruń Stary - Mikołów do drogi Jaroszowice - Świerczyniec, tą drogą na południe do rzeki Gostynia. Rzeką do drogi nr 1 (ul. Beskidzka), którą na północ do pętli przy skrzyżowaniu tej drogi z szosą nr 44 Mikołów - Bieruń Stary, tą szosą na zachód do ul. Katowickiej tj. punktu wyjściowego.
<b>139</b>	Granica obwodu biegnie od miejsca zejścia się torów kolejowych trasy Orzesze- Tychy oraz Pszczyna - Tychy w miejscowości Glinka, na południe tym torem w kierunku Pszczyny do granicy lasu w Sawków. Dalej na wschód wzdłuż lasu granicą oddz. 56, 55, 54, 53, 52, 51, 62 do jeziora Paprocańskiego dalej brzegiem jeziora i granicą oddz. 81A i 81 do drogi nr 1 Bielsko - Katowice. Tą drogą na południe do potoku Korzeniec w miejscowości Kobiór. Potokiem Korzeniec (Korzenica) do "starej" szosy Kobiór - Tychy i tą szosą na północ do potoku Gostynka i dalej potokiem na północny-zachód do granicy lasu w oddz. 50 w miejscowości Gostyń. Dalej w kierunku północnym drogą wzdłuż granicy lasu (oddz. 50) do ulicy Tyskiej, którą na zachód do granicy oddz. 39 i dalej na północ wzdłuż granicy oddz. 39, 30, 21 obrębu Pszczyna, obok stawu „Wicie” do ul. Wagonowej i dalej tą ulicą do toru kolejowego Orzesze - Tychy w Wyrach. Tym torem na wschód do punktu wyjściowego w Tychach.
<b>140</b>	Granica obwodu biegnie z Mikołowa na południowy-wschód szosą Mikołów - Tychy do Tychów i dalej z Tychów torem kolejowym Tychy – Orzesze do miejscowości Wyry do przecięcia z ul. Wagonową, dalej na południe tą drogą obok stawu „Wicie” wzdłuż lasu drogą przy oddz. 21, 30, 39 obrębu Pszczyna do ul. Tyskiej w miejscowości Gostyń, dalej na wschód tą ulicą do granicy lasu. Następnie granicą lasu na południe wzdłuż oddz. 50 obrębu Pszczyna do potoku Gostynka, potokiem tym na zachód do szosy nr 81 Łaziska - Żory, i dalej na północ do szosy nr 926 prowadzącej do miejscowości Zawisze i dalej na zachód tą szosą do toru kolejowego Tychy – Jaśkowie. Torem tym do toru kolejowego Palowice - Orzesze i dalej do szosy nr 925 Orzesze - Nowy Bytom, szosą na północ a następnie na północ torem kolejowym do przecięcia się z szosą nr 925. Szosą tą przez Bujaków i Paniowy do szosy nr 44 Gliwice - Mikołów i szosą tą do Mikołowa do punktu wyjściowego.
<b>141</b>	Granica obwodu biegnie z Knurowa na wschód torem kolejowym Knurów - Makoszowy do toru kolejowego Makoszowy – Orzesze, stąd na południowy-wschód i południe tym torem do miejscowości Jaśkowie, dalej w kierunku zachodnim znów torem kolejowym Orzesze - Czerwionka i na północ szosą Czerwionka - Knurów przez przysiółek Podbór do punktu wyjściowego.
<b>142</b>	Granica obwodu biegnie z Wilczy na północny-wschód szosą nr 78 do skrzyżowania z drogą nr 921 Pilchowice - Knurów i drogą tą na wschód przez Kolonię Nieborowice do drogi nr 924 Nieborowice - Czerwionka. Ww. drogą na południe przez Szczygłowice do toru kolejowego w Czerwionce. Torem kolejowym na południowy-zachód do dworca kolejowego w Rybniku. Od dworca w Rybniku na północ ul. 3-go Maja, Gliwicką do drogi 78 i dalej do mostu na rzece Ruda, dalej na północny-zachód rzeką Ruda, wschodnim brzegiem Zalewu Rybnickiego i następnie rzeką Ruda do „słupów granicznych” przy oddz. 254 obrębu Rudy Raciborskie. Dalej na wschód granicą oddziału 254 dalej granica biegnie drogą polną będącą równocześnie granicą m. Rybnik i pow. raciborskiego przez tory kolei piaskowej do drogi „stodolskiej” między oddz. 253/252, 222/221 i dalej do drogi leśnej pomiędzy oddz. 216 i 221, 215 i 220, tu skręca na północny-wschód linią oddz. pomiędzy oddz. 215 i 214 oraz wzdłuż oddz. 207 i 197 do drogi polnej prowadzącej do wsi Stanica, stąd szosą nr 921 w kierunku północno-wschodnim do Pilchowic i dalej na północny-wschód szosą Pilchowice - Wilcza do punktu wyjściowego.



<b>143</b>	Granica obwodu biegnie z miejscowości Rudy w kierunku północnym drogą Rudy - Bargłówka przez Przerycie do szosy nr 919 i dalej do skrzyżowania z drogą biegnącą w kierunku wsi Stanica na wschód, północnym skrajem oddz. 188 i 187, będącym granicą gminy Kuźnia Raciborska i Sośnicowice, a także granicą powiatu raciborskiego i gliwickiego i dalej na południe pomiędzy oddz. 194/195, 194/202, 201/202, dalej wzdłuż drogi leśnej pomiędzy oddz. 200/210 oraz 199/209 do drogi „stodolskiej”, którą na południe pomiędzy oddz. 209/208, 216/217, 222/221 do torów kolejowych dalej drogą polną pomiędzy oddz. 253/272 przez rzekę Rudę do słupów granicznych przy drodze Rybnik - Rudy przy oddz. 254 i nieczynnej kolejce wąskotorowej do Rud, dalej śladem toru kolejki Rudy - Markowice w kierunku południowo – zachodnim do drogi Rudy - Zwonowice, tą drogą w kierunku południowym do drogi leśnej biegnącej południową ścianą oddz. 281-285 w kierunku zachodnim do strumienia Kalna (Grabicz) (granica nadleśnictw Rybnik i Rudy Raciborskie), strumieniem tym na południe i następnie na południowy – zachód drogą leśną do toru kolejowego Nędza - Rydułtowy, skąd na południe do rzeki Suminy, tą rzeką w kierunku zachodnim do szosy nr 919 Rudy - Racibórz, szosą tą w kierunku północno – wschodnim do Jankowic Rudzkich i dalej na północny - zachód drogą leśną do szosy nr 425 Kuźnia Raciborska - Rudy i szosą tą w kierunku wschodnim do punktu wyjściowego w Rudach.
<b>144</b>	Granica obwodu biegnie od wsi Jankowice Rudzkie szosą nr 919 na południowy-zachód i zachód przez miejscowości Szymocice i Gorywodę do stacji kolejowej Nędza, dalej drogą nr 421 przez wieś Ciechowice do rzeki Odry, na północ rzeką Odrą do ujścia rzeki Ruda i dalej wzdłuż granicy województwa do drogi nr 425. Dalej ta droga w kierunku południowym do Kuźni Raciborskiej i dalej na wschód do drogi leśnej w kierunku Jankowic Rudzkich i tą drogą na południowy - wschód do punktu wyjściowego.
<b>145</b>	Granica obwodu biegnie od przecięcia się drogi nr 44 Tychy - Bieruń Stary z drogą Jaroszowice – Świerczyniec, na wschód szosą nr 44 przez Bieruń Stary, Ściernie do granicy województwa na rzece Wiśle, granicą województwa na Wiśle, dalej na południe do mostu na Wiśle w miejscowości Wola, stąd na zachód ul. Oświęcimską do szosy Miedzna - Bieruń Nowy, tą szosą w kierunku południowym do ul. Stawowej i dalej ulicą tą w kierunku północno-zachodnim do mostu na potoku Młynówka (obok Rybaczkówki) tym potokiem w kierunku zachodnim do rzeki Pszczynki, tą rzeką do drogi Frydek - Międzyrzecze, tą drogą do szosy nr 931 Bojszowy - Pszczyna w Międzyrzeczu, dalej w kierunku zachodnim tą szosą do granicy lasu w oddz. 71, obrębu Pszczyna. Na północ drogą leśną wzdłuż rezerwatu Żubrowisko drogą „Cielmicką” obok gajówki Międzyrzecze do granicy pomiędzy oddziałami leśnymi nr 30 i 48, a następnie tą granicą ok. 200 m na wschód i dalej na północ do potoku Korzeniec. Dalej na północ obok zabudowań Makosza, ulicami Wiklinową, Krętą i Barwną do Świerczyńca, następnie drogą Świerczyniec - Jaroszowice do punktu wyjściowego.



<b>146</b>	Granica obwodu biegnie od miejsca przecięcia ul. Przelotowej z potokiem Korzeniec i dalej tym potokiem na wschód do drogi nr 1 Bielsko - Katowice. Tą drogą w kierunku północnym do potoku Gostynia i dalej tym potokiem na wschód do drogi Jaroszowice - Świerczyniec. Na południe tą drogą ulicami Barwną i Krętą do ulicy Wiklinowej, dalej na wschód tą ulicą do skrzyżowania z drogą leśną i tą drogą wzdłuż ściany lasu na południe przez potok Korzeniec i dalej tą drogą w oddziale leśnym nr 30 a następnie nr 48, obrębu Pszczyna, na południe do drogi „Cielmickiej”. Tą drogą obok byłej gajówki i dalej na południe po drodze leśnej obok granicy rezerwatu do szosy nr 931 Pszczyna - Ściernie. Tą szosą na północny - wschód do drogi w kierunku na Frydek w miejscowości Międzyrzecze i tą drogą do rzeki Pszczynka. Rzeką Pszczynką do drogi Międzyrzecze - Wola i dalej wzdłuż ściany lasu do skrzyżowania lasu z drogą Miedzna - Wola, dalej po tej drodze do granicy lasu, skąd na zachód po ścianie lasu aż do drogi Frydek - Bodzów, którą przez kolonię Bodzów ul. Leśną do zabudowań o numerze adresowym Leśna 5. Za zabudowaniami drogą polną do granicy lasu, dalej wzdłuż oddziału leśnego 104, 105 i między oddziałem 105 i 106 do potoku Dokawa, którym na zachód do ul. Dzika. Ulicą tą w kierunku północnym dalej po ścianie lasu do miejscowości Jankowice, następnie drogą wojewódzką na zachód, dalej wzdłuż granicy lasu na północny-zachód wokół miejscowości Studzienice aż do drogi DK 1, przez tę drogę na zachód do ulicy Katowickiej w Piasku, tą drogą z kolei na północ do drogi DK 1, i dalej na północ drogą szybkiego ruchu aż do potoku Korzeniec.
<b>147</b>	Granica obwodu biegnie od przecięcia się szosy Tychy - Pszczyna z potokiem Gostynia, na południe tą szosą do przecięcia z potokiem Korzeniec, dalej potokiem na wschód do drogi DK 1 i dalej tą drogą na południe do wylotu ulicy Katowickiej w Piasku, dalej do skrzyżowania z ulicą Leśną, po której na zachód przez linię kolejową drogą wzdłuż ściany lasu do ulicy Powstańców Śląskich w Czarkowie, z kolei po tej ulicy na południowy-zachód do toru kolejowego Pszczyna - Żory, tym torem do granicy lasu w miejscowości Suszec, następnie na północ i północny-zachód ścianą lasu przez Suszec, Podlesie, Stary Suszec aż do starej drogi „Zgońskiej”. Tą drogą na północ do Zgonia, dalej ścianą lasu na wschód i północ wokół miejscowości Zgoń, aż do mostku na potoku Gostynka na wysokości oddziału 16 i dalej na wschód tym potokiem do starej szosy Kobiór – Tychy (ul. Przelotowa).
<b>148</b>	Granica obwodu biegnie z miejsca przecięcia się torów kolejowych Czerwonka - Łaziska i Orzesze - Żory na południowy-wschód torem Jaśkowice - Tychy do szosy nr 926 Orzesze - Zawieść i dalej tą szosą do drogi nr 93 w Zawieści, na południowy-zachód szosą nr 93 Łaziska - Żory do potoku Gostynka, na południowy-zachód potokiem do ogrodzenia lasów w miejscowości Gostyń, dalej na południowy-zachód i południe ścianą lasu do miejscowości Zgoń. Dalej starą drogą „Zgońską” a następnie ścianą lasu na południe i południowy-wschód przez Stary Suszec, Grabówkę, Suszec Podlesie do torów kolejowych w Suszcu Branicy i dalej na wschód tym torem do przejazdu na drodze do Branicy w oddz. 208, stąd na południe drogą do drogi nr 935 w Branicy i dalej szosą nr 935 na zachód do Żor, następnie na północny-wschód szosą nr 81 Żory - Łaziska do Woszczyc, stąd na północny-wschód drogą Woszczyc - Palowice do toru kolejowego Żory – Orzesze, na północ tym torem do punktu wyjściowego.
<b>149</b>	Granica obwodu biegnie z Orzesza na południe torem kolejowym do Palowic, na zachód drogą do Szczykowiec i dalej drogą polną i linią leśną pomiędzy oddz. 222/235, 223/236, 224/237, 225/238, 226/239, 227/240, 228/241, 229/242, 230/243 i na południe wzdłuż oddz. 244 do toru kolejowego Żory - Rybnik, stąd na zachód tym torem do Rybnika i stąd na północny-wschód torem kolejowym Rybnik - Czerwonka - Jaśkowice - Tychy do punktu wyjściowego.



<b>150</b>	Od dworca w Rybniku na północ ul. 3-go Maja, Gliwicką do mostu na rzece Ruda, dalej na północny - zachód rzeką Ruda, zachodnim brzegiem Zalewu Rybnickiego i następnie rzeką Ruda do „słupów granicznych” przy drodze Rybnik - Rudy przy oddz. 254 i nieczynnej kolejce wąskotorowej do Rud, dalej po śladzie kolejki Rudy-Marklowice w kierunku południowo-zachodnim pomiędzy oddziałami leśnymi nr 254, 255, 275, 276, 278 i 279 do drogi Rudy - Zwonowice, tą drogą w kierunku południowym do drogi Rudy - Zwonowice, tą drogą w kierunku południowym do drogi leśnej biegnącej południową ścianą oddz. 281-285 w kierunku zachodnim do strumienia Kalna (Grabicz), strumieniem tym na południe tym potokiem do drogi leśnej przy oddziale nr 114 i dalej pomiędzy oddziałami 549, 114 i 115 do toru kolejowego Nędza - Rydułtowy i tym torem do drogi nr 935 w Rydułtowach, dalej na wschód szosą nr 935 (ul. Raciborska), a następnie ul. Reymonta i 3-go Maja w Rybniku .
<b>151</b>	Granica obwodu biegnie z miejscowości Rydułtowy w kierunku zachodnim szosą nr 935 Rybnik - Racibórz do Kolonii Dębicz, stąd torem kolejowym na północ do stacji kolejowej w Markowicach, dalej szosą nr 923 Markowice - Adamowice na północny-wschód do Adamowic, stąd w kierunku północno-wschodnim drogą Adamowice - Szumocice do drogi nr 919 w Małej Nędzy, którą do rzeki Suminy, rzeką tą w kierunku wschodnim do drogi Lyski - Sumina i na północny-wschód do toru kolejowego Nędza - Rydułtowy i torem tym w kierunku południowym do punktu wyjściowego.
<b>152</b>	Granica obwodu biegnie od przecięcia się rzeki Suminy z szosą nr 919 Rudy - Racibórz w kierunku południowo - zachodnim i dalej do drogi nr 923 przez Adamowice, Raszczyce do stacji kolejowej w Markowicach, następnie torem kolejowym Markowice - Brzeziny do szosy nr 935 w Kolonii Dębicz i tą szosą do kanału rzeki Odry (Kanał Ulgi), tym kanałem w kierunku południowo - zachodnim do rzeki Odry, rzeką tą w kierunku północnym przez Racibórz do drogi nr 421 biegnącej przez Ciechowice do stacji kolejowej Nędza i dalej do szosy nr 919, szosą tą w kierunku wschodnim przez Nędzę Małą do punktu wyjściowego tj. przecięcia się szosy Racibórz - Rudy z rzeką Suminą.
<b>153</b>	Granica obwodu biegnie od granicy województwa na Odrze w miejscowości Turze na południe rzeką Odrą do Raciborza, na zachód szosą nr 416 Racibórz - Baborów do wsi Kolonia Pawłów, następnie drogą nr 417 do wsi Pawłów, dalej na północ i północny-zachód drogą do granicy województwa w miejscowości Modzurów, dalej na północny wschód i wschód granicą województwa do punktu wyjściowego (wzdłuż oddziałów leśnych 603, 605, 604, 600, 599, 598 i drogami lokalnymi).
<b>154</b>	Granica obwodu biegnie na południowy wschód od granicy województwa w miejscowości Modzurów (ul. ks. Strzybnego) przez Strzybnik do wsi Pawłów, dalej drogą w kierunku zachodnim przez Maków do granicy województwa w miejscowości Tłustomosty, następnie w kierunku północnym i zachodnim drogą polną będącą granicą województwa do oddz. 625 obrębu Kuźnia Raciborska i na północ granicą województwa wzdłuż oddz. 623, 621 przez pola uprawne do kompleksu leśnego i dalej do punktu wyjściowego w Modzurowie.
<b>155</b>	Granica obwodu biegnie od granicy województwa na moście na Wiśle w miejscowości Wola, na zachód ul. Oświęcimską, Pszczyńską i Stawową do mostu na potoku Młynówka (obok Rybaczówki), tym potokiem w kierunku zachodnim do drogi wzdłuż lasu i ścianą lasu do drogi Miedzna - Wola i tą drogą na południowy - zachód do granicy lasu w Gilowicach. Dalej drogą wzdłuż granicy lasu na zachód (wzdłuż dawnego ogrodzenia lasu) do Starej Siągarni, następnie na południe do drogi Frydek - Bodzów, którą przez Brzozów, do drogi polnej biegnącej na południe i tą drogą wzdłuż wschodniej granicy kompleksu leśnego „Brzeziny” przy oddz. 125A, 126, 128, dalej na południowy - wschód drogą wzdłuż „Stawu Sołtysiego” (Wojciecha) i dalej rowem łączącym staw z rzeką Wisłą do Wisły. Na wschód i północ rzeką Wisłą do granicy województwa i dalej do punktu wyjściowego.



<b>156</b>	Granica obwodu biegnie od zapory na Jeziorze Goczałkowickim, rzeką Wisłą w kierunku wschodnim do rowu łączącego „Staw Sołtysi” z rzeką Wisłą i na północ tym rowem, dalej drogą obok „Stawu Sołtysiego” na północny - wschód brzegiem kompleksu leśnego „Brzeziny” przy oddz 128, 126, 125A do drogi, którą na wschód przez Bodzów do Brzozowa, dalej na zachód drogą przez Kolonię Bodzów, mostek na rzece Pszczynce, do drogi biegnącej przy granicy lasu przez przysiółek Groble i dalej po ścianie lasu (wzdłuż dawnego ogrodzenia lasu) przez miejscowości Podlesie, Studzienice do drogi w oddz. 253, którą dalej na zachód wzdłuż oddz. 254 do szosy Kobiór - Pszczyna (stara szosa) i tą drogą na południe przez Pszczynę do ulicy Zdrojowej (obok wodociągów) i dalej na południe do zapory na Jeziorze Goczałkowickim.
<b>157</b>	Granica obwodu biegnie od ul. Leśnej w Piasku na południe drogą Tychy - Pszczyna (stara droga) do Pszczyny, następnie przez Pszczynę drogą Pszczyna - Zapora obok wodociągów, do zapory na Jeziorze Goczałkowickim, dalej na zachód północnym brzegiem jeziora do drogi Wisła Wielka - Brzeźce, na północ tą drogą do drogi nr 933 Pszczyna - Pawłowice, tą drogą ok. 200m, na wschód do drogi lokalnej, prowadzącej na północ przez Kobielice do drogi nr 935, następnie tą drogą w kierunku Żor do ul. Branica w Suszcu, tą drogą na północ do toru kolejowego Pszczyna - Żory, którym na południowy - wschód do drogi Czarków - Kobiór, którą obok osady leśnictwa Czarków do ul. Leśnej w Piasku i dalej na wschód do drogi Pszczyna - Kobiór.
<b>158</b>	Granica obwodu biegnie z Mizerowa na południowy-wschód i południe drogą przez miejscowości Brzeźce, Wisłę Wielką do granicy Jeziora Goczałkowickiego, północno-zachodnią granicą jeziora do wsi Wisła Mała, stąd na północny-zachód drogą do miejscowości Studzionka, dalej na południowy-zachód drogą, a następnie kanałem do drogi leśnej biegnącej przez oddz. 166 obrębu Pszczyna do toru kolejowego, torem tym na północny-zachód do nastawni kolejowej, dalej ul. Mysliwską do drogi będącej równocześnie granicą gmin Pawłowice i Pszczyna, na północ do szosy nr 933 Pawłowice - Pszczyna, tą szosą w kierunku wschodnim do skrzyżowania w Studzionce, następnie ul. Rolniczą na północ do drogi Warszawice - Mizerów w miejscowości Borki i tą szosą na wschód do punktu wyjściowego w Mizerowie.
<b>159</b>	Granica obwodu biegnie z miejscowości Żory w kierunku wschodnim szosą nr 935 Żory - Pszczyna do wsi Kobielice, stąd na południe drogą przez Kobielice do drogi nr 933 Pszczyna - Pawłowice, w osiedlu Brzeźce, dalej na zachód tą drogą, następnie na północ drogą lokalną na północny-zachód przez Mizerów do przysiółka Borki, stąd na południe drogą polną do szosy nr 933 we wsi Studzionka, następnie na zachód szosą tą do drogi nr 81 w Pawłowicach. Z Pawłowic na północ drogą nr 81 do punktu wyjściowego w Żorach.
<b>160</b>	Granica obwodu biegnie z Żor od skrzyżowania drogi nr 81 Łaziska Górne - Pawłowice z drogą nr 935 Żory - Pszczyna, drogą nr 81 do Pawłowic, do drogi nr 933 Pszczyna - Wodzisław, którą na zachód przez Bzie Górne, Jastrzębie Górne do drogi nr 930 przez Mszaną, dalej drogą tą na północ przez Połomię, Gogołową do drogi nr 932 w Świerklanach, którą na wschód przez Rój, Rogoźną do drogi nr 81 Pawłowice - Mikołów w Żorach.
<b>161</b>	Granica obwodu biegnie z Palowic w kierunku południowo-wschodnim drogą Palowice - Woszczycy do szosy nr 81 Mikołów - Cieszyn, stąd w kierunku południowym, tą szosą do drogi nr 932 w Żorach, skąd w kierunku zachodnim szosą nr 932 Żory - Świerklany do Świerklan, dalej na północny-zachód drogą nr 929 Świerklany - Rybnik (ul. Rybnicka) do drogi Świerklany - Boguszowice, (ul. Plebiscytowa, ul. Jastrzębska), następnie w kierunku północnym, północno-wschodnim i znów północnym przez Boguszowice, Gotartowice (ul. Małachowskiego, Gotartowicką, Żorską, Fabryczną) do przejazdu kolejowego po zachodniej stronie stacji Gotartowice i dalej drogą leśną na północ wzdłuż oddz. 244 do linii leśnej biegnącej na wschód między oddz. 230/243, 229/242, 228/241, 227/240, 226/239, 225/238, 224/237, 223/236, 222/235 i dalej drogą przez Szczejkowice, do punktu wyjściowego w Palowicach.



<b>162</b>	Granica obwodu biegnie od stacji kolejowej w Rybniku, torem kolejowym Rybnik - Żory do przejazdu kolejowego przy stacji Gotartowice, stąd w kierunku południowym przez Gotartowice, Boguszowice, ul. Fabryczną, Żorską, Gotartowicką, Małachowskiego, Jastrzębską, Plebiscytową do drogi nr 929 Rybnik - Świerklany. Tą drogą do Świerklan i dalej na południe drogą nr 932 i 930 (ul. Rybnicką, Kościelną, 3-go Maja) przez Świerklany Dolne, Gogołową, Połomię (ul. Wolności, Wodzisławską) do szosy nr 933 Pawłowice - Wodzisław i tą szosą na północny - zachód przez Uchytów, Wilchwy, (ul. Jastrzębska) do szosy nr 78 w Wodzisławiu. Szosą nr 78 (ul. Rybnicka) z Wodzisławia przez Popielów, Niedobczyce do ul. Reymonta w Rybniku, dalej do ul. 3-go Maja, do torów kolejowych.
<b>163</b>	Granica obwodu biegnie od ul. Reymonta w Rybniku na południowy - zachód szosą nr 78 przez Obszary do Wodzisławia, stąd w kierunku zachodnim szosą nr 933 do Kokoszyce, potem na zachód drogą nr 936 przez Kokoszyce, Zawadę do Syryni dalej na północny - wschód drogą lokalną przez Pszowskie Doły do Pszowa, następnie na północny-zachód szosą nr 933 przez Krzyżkowice do szosy nr 935 Racibórz - Rybnik w Rzuchowie i szosą tą na wschód do ul. Reymonta w Rybniku i dalej do punktu wyjściowego.
<b>164</b>	Granica obwodu biegnie od mostu na Kanale Ulga w Raciborzu - Obora szosą nr 935 Racibórz - Rybnik, w kierunku wschodnim do miejscowości Rzuchów, stąd na południowy-wschód szosą nr 933 przez Krzyżkowice do Pszowa, dalej na południowy-zachód drogą przez Syrynię do szosy nr 936 Wodzisław - Krzyżanowice i tą szosą do rzeki Odry, następnie w kierunku północnym rzeką Odrą do Kanału Ulga, którym na północ do mostu na drodze nr 935 w Raciborzu - Obora.
<b>165</b>	Granica obwodu biegnie z Raciborza na południowy - wschód rzeką Odrą do Ligoty Tworkowskiej, miejscowość już nie istnieje, stąd na południowy-zachód drogą lokalną obok oddz. 633, obrębu Kuźnia Raciborska do stacji kolejowej Tworków i dalej drogą przez Tworków do wsi Bolesław, następnie w kierunku południowym przez Bolesław drogą po zachodniej stronie oddz. 636 do granicy Państwa, granicą tą na północny-zachód nr 916 przy przejściu Pietraszyn / Sudice, stąd na północny-zachód granicą Państwa (do drogi polnej z miejscowości Gródczanki i tą drogą na północ do krzyża przy drodze nr 416 Kietrz - Pietrowice Wielkie) dalej na północ granicą województwa do potoku Psina (Cyna), i dalej granicą województwa do drogi z Baborowa, którą przez Maków do Pawłowa, dalej drogą nr 417 do kolonii Pawłów, skąd szosą nr 416 do rzeki Odry w Raciborzu.
<b>166</b>	Granica obwodu biegnie od ujścia potoku Łękawka do Wisły w miejscowości Kaniówek rzeką Wisłą na wschód do granicy województwa w miejscowości Góra, dalej wzdłuż granicy województwa do miejscowości Zasole Bielańskie i dalej na zachód drogami gruntowymi do Wilamowic. następnie ulicami: Handlowa, Latosińskiego, Żwirki i Wigury, Solskiego, Jana III Sobieskiego do Rynku w Wilamowicach, następnie drogą lokalną na zachód do Dankowic, gdzie skręca na południowy-zachód drogą Stara Wieś - Dankowice i szosą Brzeszcze - Bestwina biegnie do granicy gminy Wilamowice, za miejscowością Stara Wieś i w kierunku północnym ul. Starowiejską i dalej ul. Długą i Braci Dudów do potoku Łękawka, którym na północ do rzeki Wisły.
<b>167</b>	Granica obwodu biegnie od strony północnej od drogi nr 1 Bielsko - Katowice w kierunku wschodnim korytem rzeki Wisły do granicy sołectwa Dankowice, przy ujściu potoku Łękawka. Dalej w kierunku południowym potokiem Łękawka do ul. Braci Dudów i dalej ulicami Braci Dudów i Długą, ul. Starowiejską do ulicy Krakowskiej, dalej granicą sołectwa Stara Wieś i Pisarzowice, ulicą Taterniczą potokiem Słonica do ul. Janowickiej. Dalej na zachód ulicą Górską, Groszkową, Białką, Krakowską do rzeki Białej. Dalej rzeką Białą w kierunku południowym do ul. Mazańcowickiej w Bielsku Białej - Komorowice i ulicą Mazańcowicką do drogi nr 1 Bielsko - Katowice. Droga szybkiego ruchu na północ do rzeki Wisły.



<b>168</b>	Granica obwodu biegnie od mostu na rzece Wiśle drogą krajową nr 1 w kierunku Bielska – Białej do skrzyżowania z ulicą Mazańcowicką w Komorowicach Śląskich (ulica biegnie pod wiaduktem drogi nr 1), następnie wzdłuż ulicy Mazańcowickiej do miejscowości Mazańcowice do przecięcia z rzeką Wapieniczanką, jej biegiem do ujścia Kanału Ligockiego, którym biegnie do rzeki Jasienica. Rzeką Jasienica do mostu z ulicą Św. Floriana do ulicy Wapienickiej w Ligocie jej krótkim biegiem do ulicy Międzyrzeckiej. Ulicą Międzyrzecką po jej północnej stronie do miejscowości Bronów. Od skrzyżowania z ulicą A. Czyża wzdłuż jej przebiegu po stronie północnej do skrzyżowania drogi Jasienia - Strumień w Landku, w kierunku Chybia po stronie wschodniej do przecięcia z potokiem Bajerka jego biegiem do zbiornika Goczałkowickiego. Południowym brzegiem zbiornika Goczałkowickiego do wyjścia rzeki Wisły ze zbiornika, jej południowym brzegiem do wspomnianego mostu na drodze nr 1.
<b>169</b>	Od zachodu granica obwodu biegnie od ujścia rzeki Wisły do jeziora Goczałkowickiego, skąd granicą trzcinowisk i zakrzaczeń do wału ok. 500m od przepompowni w Zabłociu w kierunku wschodnim, dalej południowym wałem jeziora Goczałkowickiego do ujścia potoku Bajerka, w kierunku południowym tym potokiem do drogi Zaborze - Pierściec i dalej tą drogą przez Uchylane do toru kolejowego Chybie - Skoczów. Torem tym do drogi Pierściec - Skoczów, dalej tą drogą do Krzyża w Kiczycach, stąd w kierunku południowo - zachodnim drogą wiejską przez Kiczycy do potoku Młynówka i tym potokiem do śluzy na rzece Wiśle. Od śluzy w kierunku północnym drogą nr 81 Skoczów - Strumień do przecięcia tej szosy z torem kolejowym Zebrzydowice - Czechowice-Dziedzice, którym to torem biegnie do rzeki Wisły i dalej w kierunku północno-wschodnim rzeką Wisłą do mostu na drodze Chybie - Strumień i dalej drogą nr 939 na wschód do drogi gruntowej, tą drogą w kierunku koryta rzeki Wisła i dalej do punktu wyjściowego.
<b>170</b>	Granica obwodu biegnie od wsi Wisła Mała, na północny-zachód drogą do byłego PGR Studzionka, dalej na południowy-zachód drogą, następnie kanałem do drogi leśnej biegnącej przez oddz. 166 obrębu Pszczyna, do toru kolejowego, torem tym na północny-zachód do nastawni kolejowej, dalej drogą gruntową biegnącą po granicy oddz. 165, 164 do drogi polnej będącej równocześnie granicą gmin Pawłowice i Pszczyna, na północ do szosy nr 933 Pawłowice - Pszczyna, tą szosą w kierunku zachodnim do Pawłowic, skąd na południe w kierunku stacji PKP Pawłowice Śl. do drogi nr 938 i tą drogą do Golasowic, gdzie drogą lokalną przez Golasowice do drogi nr 938 w Podlesiu i na południe tą szosą do toru kolejowego Zebrzydowice - Czechowice -Dziedzice, którym to torem biegnie do rzeki Wisły i dalej w kierunku północno-wschodnim rzeką Wisłą do mostu na drodze Chybie - Strumień i dalej drogą nr 939 na wschód do drogi gruntowej stanowiącej granicę administracyjną miejscowości Strumień i drogą tą w kierunku koryta rzeki Wisły. Dalej do ujścia rzeki do jeziora Goczałkowickiego, następnie brzegiem jeziora do punktu wyjściowego w Wiśle Małej.
<b>171</b>	Z Pawłowic drogą na południe w kierunku stacji PKP Pawłowice Śl. do drogi nr 938 Pawłowice - Cieszyn i tą drogą do Golasowic, gdzie drogą lokalną przez Golasowice do szosy nr 938 w Podlesiu i na południe tą szosą do toru kolejowego Zebrzydowice - Czechowice-Dziedzice i torem tym na zachód i południe do szosy nr 937 Cieszyn - Zebrzydowice - Jastrzębie, szosą tą na północ przez Cisówkę, Ruptawę do Jastrzębia Zdroju następnie na wschód szosą nr 933 Jastrzębie - Pawłowice przez Jastrzębie Górne do punktu wyjściowego.



<b>172</b>	Granica obwodu biegnie z Jastrzębia Zdroju od szosy nr 933 Pawłowice - Wodzisław na południe szosą nr 937 Jastrzębie Zdrój - Cieszyn przez Ruptawę do miejscowości Cisówka, stąd na zachód żółtym szlakiem do ul. Polnej, na południowy - zachód do drogi, którą przez Pająkówkę i dalej wzdłuż oddz. 116 obrębu Rybnik (granica miasta Jastrzębie Zdrój i powiatu cieszyńskiego) do granicy Państwa w przysiółku Pastuszyniec i granicą Państwa na północny-zachód, południe i zachód do drogi Piotrowice pod Karwiną - Gołkowice i tą drogą przez Podlesie do Gołkowic i dalej szosą na zachód przez Godów i na północ przez Skrzyszów do szosy nr 933 Wodzisław - Pawłowice, którą na wschód do punktu wyjściowego.
<b>173</b>	Granica obwodu biegnie z Wodzisławia od drogi nr 78 Rybnik - Chałupki na południowy - wschód szosą nr 933 Wodzisław - Jastrzębie do skrzyżowania z szosą prowadzącą do Godowa, stąd na południe tą szosą przez Skrzyszów, Godów i dalej na południowy - wschód do Gołkowic, skąd drogą w kierunku Piotrowic pod Karwiną przez Podlesie do granicy Państwa, tą granicą na zachód do rzeki Odra, Odrą na północny - zachód do szosy nr 936 Kokoszyce - Owsiszczce i na północny - wschód szosą tą przez Syrynię, Zawadę do drogi nr 933 Jastrzębie Zdrój - Rzuchów w Kokoszycach. Drogą nr 933 na południowy- wschód do szosy nr 78 w Wodzisławiu stanowiącej punkt wyjściowy.
<b>174</b>	Granica obwodu biegnie z miejscowości Bolesław na wschód drogą asfaltową przez Tworków do stacji kolejowej Tworków i dalej drogą lokalną obok oddz. 633 obrębu Kuźnia Raciborska do rzeki Odra. Odrą w górę jej biegu do granicy Państwa w Chałupkach i dalej na północny - zachód granicą Państwa do drogi lokalnej po zachodniej stronie oddz. 636 i drogą tą na północny-zachód do Bolesławia.
<b>175</b>	Od północnego-zachodu granica obwodu biegnie od ul. Starowiejskiej w Starej Wsi, osiedla Nowy Świat szosą Bestwina - Brzeszcze na północ do skrzyżowania dróg w Dankowicach. Tu skręca na południe na drogę do Wilamowic Rynek i przez Wilamowice biegnie nią do osiedla Browarek. Tu skręca na południowy-wschód i drogą wiejską na północny kraniec wsi Hecznarowice do granicy województwa, granicą województwa do przysiółka Harszówki Górne droga polną do ul. Rolniczej w Piszowicach. Dalej na zachód przez potok Czerwonka do drogi lokalnej Kozy-Piszowice (ul. Przeczna w Kozach). Dalej drogą w kierunku zachodnim, przecinając rzekę Piszowka, biegnie do drogi Wilamowice - Bielsko (ul. Wyzwolenia w Bielsku-Białej). Następnie ul. Wyzwolenia na północ do ul. „Do lasu” i linią oddziałową przez Las Hełcnowski (oddz. 32) do potoku Słonica. Potokiem Słonica na północny-wschód do ul. Tatarniczej. Dalej w kierunku północnym drogą przy ścianie lasu Pasickiego oddz. 30, 31 a następnie granicą gminy Wilamowice i Bestwina do ul. Krakowskiej i Starowiejskiej, do punktu wyjściowego w Starej Wsi.
<b>176</b>	Granica obwodu biegnie od przystanku PKP Kozy Zagroda lokalną drogą asfaltową w kierunku na północ do granicy województwa, dalej na północ granicą województwa do ul. Wieża w Kozach i zaraz na północ w kierunku wsi Piszowice. Dalej drogą śródpolną na zachód przez potok Czerwonka do drogi lokalnej Kozy - Piszowice (ul. Przeczna w Kozach). Dalej drogą w kierunku zachodnim, przecinając rzekę Piszowka biegnie do drogi Wilamowice – Bielsko (ul. Wyzwolenia w Bielsku-Białej). Następnie ulicą Wyzwolenia na północ do ul. „Do lasu” i linią oddziałową przez Las Halinowski (oddz. 32) do potoku Słonica. Od potoku Słonica, ulicą Janowicką dalej na zachód ul. Górską, Groszkową, Białską, Krakowską do rzeki Białej. Następnie rzeką Białą do miasta Bielska, skąd na wschód szosą nr 52 Bielsko-Biała - Kęty przez Kozy biegnie do drogi lokalnej asfaltowej przy os. Gaje skręcając na północ do przystanku PKP Kozy Zagroda.



<b>177</b>	Granica obwodu biegnie od miejsca przecięcia się rzeki Wapienica z szosą Międzyrzecze - Komorowice i tą szosą w kierunku wschodnim do rzeki Białki. W kierunku południowym rzeką Białką do przecięcia się z torem kolejowym Bielsko - Żywiec. Wymienionym torem do miejscowości Mikuszowice. W kierunku południowo-zachodnim drogą przez Olszówkę do ul. Kaktusowej, gdzie skręca tą ulicą na południe i ok. 100m nad budynkiem nr 10 przechodzi na drogę leśną, którą biegnie na południowo-zachód przez północny kraniec byłej polany oraz ok. 120m obok starego kamieniołomu położonego po prawej stronie, do drogowskazów szlaków turystycznych pod Stefanką. Stąd na południe szlakiem turystycznym do szczytu góry Stefanka (Kozia Góra). Dalej drogą grzbietową przez góry: Kołowrót, Szyndzielnia, Klimczok, Trzy Kopce, Stołów i Błatnia. Stąd na północ drogą grzbietową (niebieski szlak turystyczny) przez góry: Przykra, Wysokie i dalej w prawo linią oddziałową pomiędzy oddz. 144 i 137 do punktu wyjściowego na górze Szpic (Palenica). Z góry Szpic prosto w dół linią oddziałową między oddz. 136 i 137 aż do granicy lasu. Stąd ul. Zapora do skrzyżowania z ul. Tartaczną i dalej w kierunku południowo - wschodnim do potoku Wapienica. Potokiem tym biegnie do punktu wyjściowego.
<b>178</b>	Od północy granica obwodu biegnie od skrzyżowania drogi Landek - Rudzica z drogą Landek - Bronów (most na rzece Iłownica) w kierunku wschodnim ul. A. Czyża przez Bronów i dalej na południowy - wschód ul. Międzyrzeczą przez Franciszkowice do ul. Wapiennickiej w Ligocie. Stąd na południowy - wschód ul. Św. Floriana do rzeki Jasienica, którą w dół jej biegu do Kanału Ligockiego łączącego rzekę Jasienica z rzeką Wapienica. Kanałem tym do rzeki Wapienica, którą w górę jej biegu do toru kolejowego Bielsko - Cieszyn w Wapienicy. Torem tym w kierunku zachodnim do przecięcia z ul. Darniową , dalej wzdłuż tej ul. Darniowej i ul. Irysów do drogi polnej obok posesji o numerze adresowym Jasienica 182, gdzie wzdłuż tej drogi na południowy zachód do torów kolejowych. Dalej torem na zachód do przecięcia się z drogą Jasienica - Chybie w Jasienicy i drogą tą na północny - zachód przez Małą Rudzice do punktu wyjściowego przy ul. A. Czyża w Landku.
<b>179</b>	Od północnego-zachodu granica obwodu biegnie z miejsca przecięcia się potoku Bajerka z szosą Chybie - Jasienica na południe tym potokiem do przecięcia się z szosą Zaborze - Pierściec. Stąd na południe drogą tą przez Pierściec do toru kolejowego Skoczów - Chybie. Torem tym do przecięcia się z szosą Pierścień - Skoczów. Tu skręca na wschód i przechodzi na drogę Pierścień - Kowale i dalej drogą tą do krzyżówki z drogami Roztropice - Wieszczyta - Kowale. Tu skręca na południe i biegnie drogą do Bielowicka, skąd skręca na zachód i drogami polnymi biegnie na wysokości osiedla Brzeziny, gdzie skręca na południe i biegnie linią energetyczną do przecięcia się z drogą lokalną Bielowicko - Kowale. Następnie dalej linią energetyczną na południe w prostej linii do toru kolejowego na wschód od przystanku kolejowego Pogórze. Dalej torem tym na wschód do miejscowości Jasienica, gdzie przechodzi na szosę Jasienica - Chybie i na północ szosą tą do przecięcia się szosy z potokiem Bajerka, tj. do punktu wyjściowego.



<b>180</b>	<p>Granica obwodu biegnie od śluzy na rzece Wisła potokiem Młynka wzdłuż Wisły w kierunku północnym do wysokości posesji przy ulicy Ochabskiej 113. Następnie skręca na wschód, przechodzi przez tę posesję i w kierunku południowym w ciągu ulicy Ochabskiej, dochodzi do skrzyżowania z ulicą Pierścieniecką i dalej tą drogą biegnie przechodząc w ulicę Skoczowską. Przechodzi przez przejazd kolejowy i obok Przedszkola Publicznego w Pierścieniu skręca na południe w ulicę Sobeckiego. Następnie dochodzi do skrzyżowania z ulicą Kowalską i dalej na wschód biegnąc tą drogą przechodzi w ulicę Kowali. W miejscowości Wieszczyta skręca w ulicę Centralną obok Kościoła Ewangelicko-Augsburskiego. Dalej biegnie w kierunku południowym gdzie na łuku drogi skręca w ulicę Pielgrzymkową, a następnie w ulicę Widokową. Na wysokości posesji Bielowicko 98 przy ulicy Widokowej przechodzi w ciągu tej drogi do linii energetycznej. Następnie, linią energetyczną na południe w prostej linii, aż do toru kolejowego na wysokości posesji Bielowicko 79. Dalej prowadzi torem kolejowym w kierunku wschodnim ok. 500 m, stąd na południe biegnie potokiem przecinając drogę S52, aż do krzyżówki drogi Bielsko-Biała – Skoczów DW 944 z ulicą Bielską, prowadzącą do Górek Wielkich (granica od torów kolejowych do drogi 944 jest granicą powiatów bielskiego i cieszyńskiego). Następnie ulicą Bielską w kierunku Górek Wielkich po ok. 800 m skręca za posesją Grodziec 79 na wschód i drogą polną do ciek w wodnego, a następnie przechodzi ulicą Jaworową prowadzącą w kierunku góry Matulowa. Dalej tą drogą początkowo wzdłuż brzegu lasu, a następnie przez las po zachodniej stronie góry Matulowa, dalej przechodzi granicą lasu do zabudowań przy ulicy Żurawiej 22. Stąd potokiem w kierunku wschodnim do potoku Zimna Woda i tym potokiem (przecinając drogę Nałęże - Górki Wielkie) dochodzi do drogi stokowej na przełęczy, skąd potokiem Barujec w kierunku południowo - zachodnim do jego ujścia w rzece Brennica. Dalej, w górę jej biegu przebiega do drogi na wysokości skrzyżowania w przysiółku Brenna Spalona z ulicą Barujec prowadzącą do Lipowca. Następnie ulicą Lipowską, aż do ulicy Skoczowskiej w Ustroniu Nierodzimiu, dalej DW 941 Ustroń – Skoczów, gdzie następnie przechodzi w DK 81 Skoczów – Katowice. W kierunku północnym tą szosą do punktu wyjściowego na wysokości śluzy na rzece Wisła na 58.6 km.</p>
<b>181</b>	<p>Granica biegnie od mostu na rzece Wiśle w Ochabach szosą nr 81 w kierunku południowym do Skoczowa, następnie w kierunku południowo-zachodnim ulicami Objazdowa i Cieszyńską do Międzyzwiecia, dalej w kierunku południowym do miejscowości Kisielów, skąd na zachód drogą do Ogrodzonej i z kolei dalej na południowy - zachód drogą polną z Ogrodzonej do Bażanowic do przecięcia się z drogą zwaną „Wielodroga”, biegnącą po północnej stronie lasu „Bielowiec” i tą drogą do szosy nr S52 Cieszyn - Skoczów na wschód od skrzyżowania drogi z Gumnej. Następnie na zachód szosą nr S52 Skoczów - Cieszyn do w/w skrzyżowania i na północ drogami przez miejscowości: Gumna, Pasieki, Kostkowice, Dębowiec i przysiółki Dolski, Narajskie, Kamieniec w Ochabach Małych do punktu wyjściowego.</p>
<b>182</b>	<p>Granica biegnie z Zebrzydowic torem kolejowym od skrzyżowania z szosą nr 937 Cieszyn - Zebrzydowice w kierunku północno - wschodnim i wschodnim do szosy nr 81 Strumień - Skoczów i dalej na południe tą szosą do Ochabów Wielkich, stąd drogą asfaltową na zachód przez przysiółki Kamieniec w Ochabach Małych i Narajskie, Dolskie do Dębowca i dalej szosą na zachód przez Babilon, Kończyce Wielkie do szosy nr 937 Hażlach - Zebrzydowice w Wygodzie. Szosą tą na północ do Zebrzydowic do punktu wyjściowego.</p>



<b>183</b>	Granica biegnie od skrzyżowania szosy nr 937 Cieszyn - Zebrzydowice z drogą Kaczyce - Kończyce Wielkie - Skoczów w kierunku wschodnim wymienioną drogą przez Babilon do Dębowca, w kierunku południowym przez Kostkowice, Pasieki, Gumną do szosy nr S52 Skoczów - Cieszyn. Tu skręca na wschód i tą szosą do przecięcia się z drogą zwaną „Wieloroga” i dalej na południe, a następnie na wschód drogą tą biegnącą po północnej stronie lasu „Bielowie” do przecięcia się z drogą polną Bażanowice - Ogrodzona. Dalej na południe tą drogą do Bażanowic, dalej w kierunku północno-zachodnim starą szosą przez Gułdowy, Mnisztwo do ul. Wiślańskiej w Cieszynie i na północny-zachód ul. Wiślańską, Ustrońską, Stawową do ul. Katowickiej. Stąd w kierunku północnym do szosy nr 937 Cieszyn - Zebrzydowice i tą szosą do punktu wyjściowego.
<b>184</b>	Granica biegnie od miejsca styku granicy powiatów cieszyńskiego i miasta Jastrzębie Zdrój z granicą Państwa w przysiółku Pastuszyniec i drogą polną w kierunku wschodnim (granicą miasta Jastrzębie Zdrój wzdłuż oddz. 68 obrębu Rybnik) przez Pająkówkę do ul. Polnej, którą na północny-wschód do żółtego szlaku i tym szlakiem do szosy nr 937 i 938 Jastrzębie - Cieszyn w miejscowości Cisówka, dalej w kierunku południowym wymienioną szosą do szosy nr 1 w Cieszynie (ul. Graniczna), dalej na południe do mostu granicznego na rzece Olzie. Granicą Państwa w kierunku północnym do punktu wyjściowego.
<b>185</b>	Granica obwodu biegnie z miejscowości Kobiernice Górne przez most rzeką Sołą do granicy województwa. Dalej granicą województwa do czerwonego szlaku przy kompleksie hotelowym w Kocierzy Tu skręca na zachód i drogą grzbietową przez góry Beskid, Wielka Góra, Okrągiełek, Wielki Cisownik, Żar wpada do jeziora Międzybrodzkiego (na wysokości sztolni). Stąd prawym brzegiem jeziora, rzeką Sołą do Kobiernic Górnych w punkcie wyjściowym.
<b>186</b>	Od południowego-wschodu granica obwodu biegnie z miejscowości Czernichów lewym brzegiem Jeziora Międzybrodzkiego i rzeką Sołą do granicy województwa w Kobiernicach Dolnych, Dalej granicą województwa w kierunku zachodnim i południowo-zachodnim do ul. Granicznej w Bujakowie (granica Nadleśnictwa Bielsko i Andrychów) Od tego punktu biegnie w kierunku południowym nadal granicą Nadleśnictw Bielsko i Andrychów, potokiem Madoński do osiedla Pijaki, do szosy Bielsko-Biała - Międzybrodzie. Szosą tą w kierunku zachodnim, a następnie granicą Nadleśnictw Bielsko i Andrychów, potokiem Sokołówka do szczytu Sokołówka, dalej szlakiem grzbietowym do schroniska na „Magurkę Wilkowską”, następnie w kierunku góry Czupel. Tu skręca na wschód drogą grzbietową koło starego schroniska przez górę Czupel do szlaku turystycznego (czerwony). Następnie tym szlakiem na południe do północnej granicy łąki Sikorówka (kapliczka), dalej północną granicą tej łąki do punktu warstwicowego 2864. Dalej drogą warstwicową i na wysokości polany Filarowa skręca w kierunku południowym drogą grzbietową biegnącą po zachodniej stronie polany Filarowa w linii prostej do potoku Roztoka obok gajówki Cieniowa. Potokiem tym na wschód do jego ujścia w rzece Sołą tj. do punktu wyjściowego.



<b>187</b>	Od północy granica obwodu biegnie od ul. Graniczna w przysiółku Flaki Gaje (granica gminy Kozy i gminy Porąbka) drogą grzbietową na południe przez osiedle Flaki Gaje w kierunku grzbietu górskiego, wzdłuż linii stanowiącej granicę Nadleśnictw Bielsko i Andrychów. Po osiągnięciu grzbietu górskiego granica biegnie w kierunku południowo-zachodnim szlakiem grzbietowym przez góry Hrobacza Łąka, Groniczek do punktu warstwicowego 824,5. Od tego punktu biegnie w kierunku południowym nadal granicą Nadleśnictw Bielsko i Andrychów, potokiem Madoński do osiedla Pijaki, do szosy Bielsko-Biała - Międzybrodzie. Szosa tą w kierunku zachodnim, a następnie granicą Nadleśnictw Bielsko i Andrychów, potokiem Sokołówka do szczytu Sokołówka, dalej szlakiem grzbietowym do schroniska na „Magurkę Wilkowską”, następnie w kierunku góry Czupel. Po minięciu z prawej strony tego szlaku polany Rogalka, granica skręca na południe granicą lasów Nadleśnictwa Jeleśnia do osiedla Babczaki. Stąd na południe granicą lasów państwowych Nadleśnictwa Jeleśnia, przez osiedla Babczaki, Małą Górę obok góry Groniczek do drogi lokalnej Huciska - Łodygowice Górne do przecięcia się z szosą Żywiec - Bielsko i szosą tą na zachód do przecięcia się z torem kolejowym w Wilkowicach. Dalej tym torem do miasta Bielsko do przecięcia z rzeką Białką, którą dalej na północ do drogi Bielsko-Kęty (ul. 11 Listopada). Dalej na wschód do miejscowości Kozy do punktu wyjściowego w przysiółku Flaki Gaje.
<b>188</b>	Od północnego - wschodu granica biegnie od styku drogi Olszówka Dolna - Mikuszowice z torem kolejowym Bielsko - Żywiec, w kierunku południowo-wschodnim tym torem do przecięcia się z szosą nr 945 Bielsko - Żywiec w Wilkowicach, tu skręca na południe i szosą tą biegnie do skrzyżowania się z ul. Handlową, dalej na południe ul. Dębową i na wschód ul. Radosną do drogi Bielsko-Żywiec, dalej do skrzyżowania z drogą wiejską w Łodygowicach Górnych. Stąd na południe drogą śródpólną i polną przecinając rzekę Żylicę, koło zabudowań „Na Grapę”, biegnie do przecięcia się z drogą lokalną Godziszka - Łodygowice obok gospodarstwa na ul. Strażackiej 56. Stąd skręca na zachód, a z kolei na południe przez osiedle Koło Niklonki do drogi Łodygowice - Kalna. Następnie drogą na zachód przez miejscowości Kalna i Słotwina do krzyżówki z drogą główną Godziszka - Słotwina. Tu skręca na północny-zachód do Godziszki, skąd potokiem Granicznym biegnie do jego źródeł a dalej drogą leśną na szczyt góry Skrzyczne. Stąd drogą leśną przez góry: Skrzyczne, Małe Skrzyczne, Malinowskie Skały, Malinów, Biały Krzyż, Kotarz, Kotarz - Beskidek, Beskidek, Karkoszczonek, Trzy Kopce, Klimczok, Szyndzielnię, Kołowrót na szczyt góry Stefanka (Kozia Góra). Tu skręca na północ drogą do drogowskazów szlaków turystycznych, skąd na wschód (żółtym szlakiem) do drogi leśnej wychodzącej z ulicy Kaktusowej (obok starego kamieniołomu) przez północny kraniec byłej polany - drogą do ulicy Kaktusowej, z wlotem ok. 100m nad budynkiem nr 10. Tu skręca na północny-wschód i szosą przez Olszówkę Dolną biegnie do punktu wyjściowego w Mikuszowicach.



<b>189</b>	Od zachodu granica biegnie od skrzyżowania szosy Skoczów - Cieszyn z drogą z Górek Wielkich do zabudowań pod adresem Grodziec 79 (około 800m), tu skręca na wschód i drogą polną do cieku wodnego, a następnie tym ciekim na południe do skrzyżowania drogi Solarskiej z drogą polną prowadzącą w kierunku góry Matulowej. Dalej tą drogą początkowo wzdłuż brzegu lasu, a następnie przez las po zachodniej stronie góry Matulowa, aż do gospodarstwa pod adresem Grodziec 79. Dalej w linii prostej na południe do gospodarstwa w Górkach Wielkich ul. Żurawia 22. Stąd potokiem w kierunku wschodnim do potoku Zimna Woda, dalej tym potokiem do drogi lokalnej Górki Wielkie - Nałęże. Tu skręca na wschód drogą do przecięcia się z potokiem Jasionka Jasionica. Potokiem tym na południowo-wschód na górę Błatnia. Stąd na północ drogą grzbietową (niebieski szlak turystyczny) przez góry Przykra, Wysokie i dalej w kierunku północno-wschodnim linią oddziałową pomiędzy oddz. 144 i 137 do punktu wysokościowego na górze Szpic (Palenica). Z góry Szpic linią oddziałową między oddz. 136 i 137, aż do granicy lasu. Stąd ulicą Zapora do skrzyżowania z ulicą Tartaczną i dalej w kierunku południowo-wschodnim do potoku Wapienica, którym w kierunku północnym biegnie do przecięcia się z torem kolejowym w Jasionicy. Tu skręca na zachód i torem biegnie na wysokości miejscowości Grodziec, gdzie skręca na południe i potokiem biegnie do punktu wyjściowego.
<b>190</b>	Od północy granica obwodu biegnie z góry Błatnia drogami grzbietowymi na wschód przez góry Stołów, Trzy Kopce, Beskidek, Kotarz - Beskidek, Kotarz, Biały Krzyż do źródeł potoku Leśnica. Dalej w kierunku północno - zachodnim tym potokiem, a następnie rzeką Brennica do ujścia potoku Barujec. Potokiem Barujec do przełęczy, dalej drogą stokową do potoku Zimna Woda. Potokiem Zimna Woda do drogi Górki Wielkie - Nałęże. Tu skręca na wschód i dalej tą drogą do przecięcia się drogi z potokiem Jasionka. Dalej potokiem Jasionka na wschód do źródeł na górze Błatnia tj. do punktu wyjściowego.
<b>191</b>	Granica biegnie od styku drogi Nierodzim - Lipowiec z szosą Ustroń - Skoczów w kierunku wschodnim drogą przez Lipowiec do rzeki Brennica. W kierunku południowo-wschodnim początkowo rzeką Brennicą a następnie potokiem Leśnica do drogi szczytowej prowadzącej na zachód przez Jawierzny, Szporówkę, góry: Gościejów, Trzy Kopce, Kubloszka, Nowa Łąka, Polanica (łąka). Następnie skręca na północny - zachód do potoku Ślepa Dobka, potokiem Ślepa Dobka wzdłuż oddziałów 28, 29 i skręca na zachód wzdłuż oddziału 30. Tu skręca na południowo-zachód linią oddziałową 39 i 38 a następnie ciekim w oddz. 42 do przystanku PKP w Wiśle - Obłaziec. Stąd na północny-zachód szosą Wisła - Skoczów, a następnie skręca na zachód i linią oddziałową 46 i 49 biegnie na Polanę Stokłosica i dalej szlakiem turystycznym do granicy Państwa na szczyt Czantori Wielkiej. Następnie granicą Państwa do przełęczy Bąkule. W kierunku północnym szlakiem turystycznym przez szczyt Małej Czantori skąd linią oddziałową 63, 64 do ulicy Jelenica a następnie ulicy Pasiecznej i ciekim do przysiółku Goje do szosy Cieszyn - Ustroń (ul. Cieszyńska), szosą tą w kierunku wschodnim do DW 941 Wisła - Skoczów i w kierunku północnym ul. Cieszyńską i Objazdową do punktu wyjściowego.
<b>192</b>	Granica biegnie ze Skoczowa w kierunku południowym drogą nr 81 i 941 i za miejscowością Nierodzim starą szosą do Ustronia, w kierunku zachodnim szosą przez Cisownicę, Dziegiełków do Bażanowic, w kierunku północnym drogą polną z Bażanowic do Ogrodzonej, tu skręca na wschód i dalej drogami lokalnymi przez Kisielów, Międzyświeć do szosy nr S51 Cieszyn - Skoczów. Dalej w kierunku północno-wschodnim wymienioną szosą do punktu wyjściowego.



<b>193</b>	Granica biegnie od skrzyżowania ul. Ustrońskiej i Bielskiej w Cieszynie, ul. Ustrońską, Wiślańską w kierunku południowo-wschodnim, i dalej starą szosą przez Gułdowy, Bażanowice, Dziegiełłów, Cisownicę do przysiółka Goje. Stąd w kierunku południowym drogą obok gospodarstwa Jana Cieślara a następnie linią leśną pod Kozieńcem od strony wschodniej przez szczyt Małej Czantori szlakiem turystycznym do polany Bąkule na granicy Państwa. Stąd w kierunku północno-zachodnim granicą Państwa do mostu na Olzie w Cieszynie, przy ul. 3-go Maja stąd w kierunku południowym ul. Jana Łyska, Dębową, Spacerową, do ul. Puńcowskiej, którą na wschód do ul. Beskidzkiej i na północ do ul. Beskidzkiej, na wschód do ul. Waryńskiego i na północ do ul. Morcinka, Kossak-Szatkowskiej, Bielską do punktu wyjściowego.
<b>194</b>	Od wschodu granica obwodu biegnie od szosy nr 946 Żywiec - Sucha, na północ granicą województwa do szlaku turystycznego przy dolnej granicy polany Kowalowa (przełęcz Potrójna). Tu skręca na południe, a następnie na zachód drogą grzbietową przez Madohorę, górę Potrójna przy osiedlu Hatale, polanę Zaprzelina, Urbanówka, góry Roczenka, Beskid, Wielka Góra do góry Okrągiełek. Z kolei na południe drogą leśną grzbietową obok przysiółka Wysokie, Borkowiec do osiedla Miasteczko w Kocierzu Moszczanickim. Dalej na południe szosą nr 781 przez Kocierz Moszczanicki do przecięcia się z szosą nr 946 Żywiec – Sucha do przecięcia z ul. Parkową. Tu skręca na wschód i szosą nr 946 przez osiedle Gilowice - Rozcięta, miejscowość Las do punktu wyjściowego do granicy województwa.
<b>195</b>	Od północy granica obwodu biegnie z góry Okrągiełek na południe drogą leśną grzbietową obok osiedla Wysokie, polanę Borkowiec do osiedla Miasteczko w Kocierzu Moszczanickim. Stąd na południe szosą nr 781 przez Kocierz Moszczanicki do przecięcia się z szosą nr 946 Sucha – Żywiec do przecięcia z ul. Parkową. Z kolei na wschód do skrzyżowania się z szosą z Gilowic, skąd na południe drogą lokalną przez Łękawicę, Rychwałd, Rychwałdek do potoku Pewlica, którym do przecięcia się z szosą nr 945 Jeleśnia - Żywiec. Następnie na zachód szosą nr 945 do miasta Żywiec, gdzie wpada do rzeki Soła i na północ biegnie początkowo brzegiem rzeki Soła, a dalej brzegiem Jeziora Żywieckiego, a następnie dalszym biegiem rzeki Soła do Jeziora Międzybrodzkiego na wysokości sztolni-przemopowni Żar w Międzybrodzu Żywieckim. Tu skręca na wschód grzbietem przez górę Żar do przecięcia się z drogą grzbietową biegnącą z góry Wielki Cisownik. Następnie w kierunku południowo-wschodnim i przez górę Wielki Cisownik biegnie do góry Okrągiełek tj. miejsca wyjściowego.



<b>196</b>	Od północy granica obwodu biegnie od zapory Tresna brzegiem Jeziora Żywieckiego, a z kolei brzegiem rzeki Soła do miejscowości Radziechowy-Wieprz. Tu dalej prowadzi drogą i obok przystanku PKP Radziechowy-Wieprz dochodzi do szosy Rajcza - Żywiec, stąd na południe do krzyżówki z drogą lokalną Radziechowy. Tu skręca na zachód i biegnie drogą przez miejscowość Radziechowy do skrzyżowania z drogą lokalną do Twardorzeczki. Następnie skręca w kierunku północno - zachodnim i drogą lokalną obok wapiennika Radziechowy przez miejscowości: Twardorzeczka, Lipowa, Poddzielec, Słotwina, Kalna do przecięcia się z drogą polną z osiedla koło Niklonki (przed lasiem Łodygowskim). Tu skręca na północ do przecięcia się z drogą lokalną Godziszka- Łodygowice. Dalej na wschód na wysokość ul. Strażackiej 56, skąd w kierunku północnym drogą polną do zabudowań "Na Grape". Dalej na północ przecinając rzekę Żylicę, biegnie drogą śródpolną do przecięcia się z szosą nr 945 Bielsko - Żywiec. Z kolei drogą lokalną przez Łodygowice Górne do miejscowości Huciska. Dalej drogami leśnymi obok góry Groniczek, Małą Górę do osiedli na polanach Babczaki, skąd na północ (granica lasów państwowych Nadleśnictwa Jeleśnia) do drogi grzbietowej Czupel - Magurka mijając po lewej stronie polanę Rogalka. Tu skręca na wschód drogą grzbietową koło starego schroniska przez górę Czupel do szlaku turystycznego (czerwony). Następnie tym szlakiem na południe do północnej granicy łąki Sikorówka, dalej północną granicą tej łąki do punktu warstwicowego 2864, dalej drogą warstwicową i na wysokości polany Filarowa w kierunku południowym drogą grzbietową biegnącą po zachodniej stronie polany Filarowa w linii prostej do potoku Roztok, obok gajówki Cieniowa. Potokiem tym na wschód do jego ujścia w rzece Soła (przy zaporze) tj. do punktu wyjściowego.
<b>197</b>	Północna granica obwodu biegnie z miejscowości Łękawica na wschód szosą nr 946 w kierunku Suchej do granicy województwa Tu skręca na południe i południowy-zachód i biegnie granicą województwa do przysiółka Olszówka w miejscowości Pewel Wielka stąd na zachód gruntową drogą szczytową do drogi nr 945 w miejscowości Pewel Ślemieńska i następnie tą drogą do przecięcia się z drogą lokalną Pewel Mała - Łękawica i tą drogą do punktu wyjściowego.
<b>198</b>	Granica obwodu od północnego - wschodu biegnie granicą województwa do przysiółka Olszówka w miejscowości Pewel Wielka i osiedla Przysłop (przełęcz Klekociny). Dalej biegnie na zachód potokiem Bystra do miejscowości Koszarawa, a następnie drogami lokalnymi przez Przyborów do Jeleśni, dalej drogą nr 945 przez Pewel Małą i Pewel Ślemieńską do gruntowej drogi szczytowej biegnącej do osiedla Olszówka i punktu początkowego na granicy województwa.
<b>199</b>	Od północnego-zachodu granica obwodu biegnie z Żywca od mostu na rzece Soła szosą nr 945 Żywiec - Jeleśnia na południowy-wschód do Jeleśni i drogą na Sopotnię Małą. Drogą tą na południowy-zachód do południowego krańca wsi Sopotnia Mała, gdzie skręca na północny-zachód i drogą lokalną przez Juszczynę, północny kraniec wsi Bystra do skrzyżowania dróg Wieprz - Brzuśnik - Cięcina. Stąd na północ drogą lokalną do przecięcia się z potokiem Juszczyna, który wpada do rzeki Soła, dalej na północ rzeką Soła do miejsca wyjściowego w Żywcu.
<b>200</b>	Od północy granica obwodu biegnie z miejscowości Godziszka (osiedle Pod Kraisko) drogą lokalną na południowy-wschód przez miejscowości Słotwinę, Poddziele, Banasie i dalej przez Lipową, Twardorzeczkę do wsi Radziechowy. Tu skręca na wschód i drogą przez Radziechowy, obok przystanku PKP Radziechowy-Wieprz prowadzi do rzeki Soła. Rzeką Soła w górę jej biegu do osiedla Zawodzie, skąd drogą wiejską w kierunku północno-zachodnim przez osiedle Bąki biegnie do drogi grzbietowej na górze Glinne. Następnie drogą tą przez góry: Glinne, Cebula, Magurka, Magurka Wiślańska, Kopiec, Malinowska Skała, Mała Skrzyczeńska, Skrzyczne skąd drogą leśną do źródeł potoku Granicznego, skąd na północny-wschód potokiem Granicznym do punktu wyjściowego w miejscowości Godziszka („Pod Kraisko”).



<b>201</b>	Granica obwodu biegnie od Malinowskiej Skały w kierunku południowym przez góry: Kopiec, Magurka Wiślańska, granicą rezerwatu Barania Góra, przez Przysłop do góry Karolówka. Tu skręca na zachód i drogą leśną ponad polany Pietroszonka, Stecówka, Górę Beskidek, Las Beskidek do szosy nr 941 Wisła - Kubalonka. Dalej w kierunku północno-zachodnim starą drogą, a z kolei szosą nr 941 do Wisły Głębce na wysokości ujścia potoku Gościejów do rzeki Wisły. Tu skręca na północny-wschód potoku Gościejów, a następnie lewym dopływem (mającym początek pod środkiem łąki Wirch Gościejów) i drogą przez środek łąki do szlaku turystycznego (zielony) i szlakiem tym na Jaworzynę, Malinów i dalej drogą grzbietową do góry Malinowska Skała tj. do punktu początkowego.
<b>202</b>	Od południowego-wschodu granica obwodu biegnie ze skrzyżowania Kubalonka starą drogą, a następnie szosą nr 941 do Wisły Głębce na wysokości ujścia potoku Gościejów do rzeki Wisły. Tu skręca na północny - wschód i potokiem Gościejów, a następnie lewym dopływem (mającym początek pod środkiem łąki Wirch Gościejów) i drogą prowadząca przez środek tej łąki do szlaku turystycznego (zielony). Szlakiem tym przez górę Gościejów, Trzy Kopce, Kubloszka, Nowa Łąka, Polanica. Tu skręca na północny-zachód do potoku Dobka, tym potokiem do szkoły w Dobce . Z kolei na południowy - zachód linią leśną oddz. 39 oraz 38, następnie ciekim z oddz. 42 do przystanku PKP w Wiśle-Obłaziec. Stąd na północny-zachód szosą Wisła - Skoczów a następnie na zachód linią oddziałową 46 i 49, biegnie na polanę Stokłosica, dalej szlakiem turystycznym do granicy Państwa na górze Czantoria Wielka. Stąd na południe granicą Państwa do góry Kiczory. Dalej na wschód drogą grzbietową pod przysiółkiem Mrażnica przez górę Beskid do skrzyżowania na Kubalonce tj. punktu wyjściowego.
<b>203</b>	Północna granica obwodu biegnie z miejscowości Jeleśnia drogą lokalną przez Przyborów do Koszarawy, w miejsce przecięcia się z potokiem Bystra, którym dalej na wschód biegnie do osiedla i góry Przysłop (przełęcz Klekociny) do granicy województwa. Tu skręca na południe i przebiega granicą województwa i granicą państwa do przecięcia się z szosą nr 945 (przełęcz Glinne, przejście graniczne). Następnie na północ szosą nr 945 przez Kamienną, Korbielów, Krzyżową do punktu wyjściowego w Jeleśni (Stara Karczma).
<b>204</b>	Od północy granica biegnie drogą nr 945 Jeleśnia - Korbielów od drogi na Sopotnię Małą (u Piechy) przez Krzyżową, Korbielów, do granicy państwa na przełęcz Glinne (przejście graniczne). Granicą Państwa na południowy- zachód i zachód przez górę Pilsko do szczytu Trzy Kopce. Dalej granicą gminy Jeleśnia/Ujsoły (wsi Sopotnia Wielka i Żłatna) do szczytu Rysianka i stąd na północ, granicą gminy Jeleśnia/Węgierska Górka (wsi Żabnica i Sopotnia Wielka) przez Halę Łyśniewską do szczytu Romanka. Tu skręca na północny-zachód, granicą gminy Jeleśnia/Węgierska Górka ( wsi Żabnica i Sopotnia Mała) przez Polanę Płone do Polany Słowianka. Stąd na północny-wschód granicą gminy Jeleśnia/Radziechowy-Wieprz (wsi Sopotnia Mała i Juszczyzna) przez Polanę Na Skale i Waligórkę do drogi Juszczyzna - Sopotnia Mała. Stąd na południowy-wschód drogą publiczną do Sopotni Małej a dalej do Jeleśni do punktu wyjściowego (droga Jeleśnia - Korbielów).
<b>205</b>	Północna granica obwodu biegnie od ujścia potoku Juszczyńka na rzece Sole. Potokiem tym do przecięcia się z drogą Wieprz - Juszczyzna. Stąd na południe i wschód drogą przez Juszczyńkę na wschodni jej kraniec. Tu przechodzi na drogę grzbietową i biegnie granicami gminy Jeleśnia/Radziechowy-Wieprz, Jeleśnia/Węgierska Górka przez Polany: Waligórka, Durajka, Na Skale, Słowianka, Miziowa. Tu przechodzi na szlak turystyczny biegnący ponad szczytem Romanki na Hali Łyśniewskiej, a następnie granicą gminy Jeleśnia/Węgierska Górka (wsi Żabnica i Sopotnia Wielka) do szczytu Romanka. Stąd drogą grzbietową przez góry Rysianka, Lipowska, na górę Boracza, następnie na północ lewym dopływem potoku Szyndzielną. Następnie potokiem Szyndzielną na północ do przysiółka Skalka i potokiem Żabniczanka. Potokiem tym w dół jego biegu przez: Żabnicę do ujścia w rzece Soła w Węgierskiej Górze. Rzeką Sołą w dół jej biegu do ujścia potoku Juszczyńka tj. do punktu wyjściowego.



<b>206</b>	Od północy granica obwodu biegnie od rzeki Soła potokiem Żabniczanka w górę jego biegu przez Żabnicę do przysiółka Skałka, gdzie przechodzi na potok Szyndzielny, a dalej jego dopływem prowadzi do drogi biegnącej przez szczyt Boracza. Stąd drogą grzbietową przez Halę Redykalną, osiedle Zapolanka, żółtym szlakiem pieszym w kierunku kapliczki za Groniem (Kręcichłosty), dalej tym samym szlakiem w kierunku kaplicy Matki Boskiej w Nickulinie, dalej drogą do potoku Nickulina, którym biegnie do rzeki Soła. Rzeką Soła prowadzi w dół jej biegu do drogi lokalnej, przecinając tor kolejowy Milówka – Rajcza, przechodzi nad potok Całujówka i biegnie drogą pod szczytem Małej Zabawy w kierunku osiedla Madejka. Dalej drogą tą przez osiedla Madejka, Urbanki do drogi na osiedle Krutaki, którą na północ dochodzi do szosy nr S1 Koniaków - Milówka. Następnie szosą nr S1 i 1 biegnie do Milówki i rzeki Soła. Rzeką Soła w dół jej biegu do ujścia potoku Żabniczanka w punkcie początkowym.
<b>207</b>	Od północnego-zachodu granica obwodu biegnie z góry Magurka Wiślańska drogą grzbietową na wschód przez góry: Magurka, Cebula, Glinne i dalej grzbietami na wschód i południe przez osiedle Bąki do rzeki Soła w miejscowości Zawodzie. Rzeką tą w górę jej biegu do miejscowości Milówka, gdzie przechodzi na drogę nr 1 i przez miejscowość Suche drogą nr S1 i 943 w kierunku Koniakowa i przez Kasperki biegnie do góry Koczy Zamek. Tu skręca na północ, biegnie drogą lokalną i grzbietową przez przysiółek Kliszówka, górę Gonczarka, polanę Czumówka, góry Karolówka, Przysłop, granicą rezerwatu Barania Góra, do punktu wyjściowego na Magurce Wiślańskiej.
<b>208</b>	Od północy granica obwodu biegnie z góry Karolówka na zachód drogą leśną ponad polanę Pietraszonka, Stecówka, górą Beskidek, Las Beskidek, Kubalonka i drogą grzbietową nad przysiółkiem Mrażnica do granicy Państwa na górze Kiczory. Stąd na południe granicą Państwa do przejścia granicznego w Jasnowicach. Skąd szosą nr 943 w kierunku wschodnim do Jaworzynki - Krzyżowa do drogi nr 941, gdzie skręca na północny - wschód i biegnie szosą nr 941 do Istebna Centrum, dalej na wschód szosą lokalną i szosą nr 943 przez Istebną, Dachtony, Koniaków do góry Koczy Zamek. Stąd na północ drogą lokalną i grzbietową przez przysiółek Kliszówka, górę Gonczarka, polanę Czumówka do punktu wyjściowego na górze Karolówka.
<b>209</b>	Granica obwodu biegnie od północy z szosy nr 943 Milówka - Koniaków obok góry Koczy Zamek na południe do zabudowań przysiółka Pańska Łąka. Tu skręca na zachód drogą lokalną do przysiółka Kosarzyska, skąd na południe do granicy lasu, następnie na zachód granicą lasu do osiedla Rupienka i dalej na południe granicą lasów państwowych Nadleśnictwa Ujsoły i Wisła przez górę Kiczora do granicy Państwa. Stąd granicą Państwa na zachód i północ do przejścia granicznego w Jasnowicach. Stąd szosą nr 943 w kierunku wschodnim do Jaworzynki - Krzyżowa, gdzie skręca na północny-wschód i biegnie szosą nr 941 do Istebnej Centrum. Dalej na wschód szosą lokalną i szosą nr 943 przez osiedle Istebna-Dachtony, Koniaków do punktu wyjściowego przy górze Koczy Zamek.



<b>210</b>	Granica obwodu biegnie od miejscowości Rycerka Górna, przysiółek Suławowie drogą polną w kierunku północnym przez grzbiet do jej przecięcia z potokiem prowadzącym do miejscowości Sól i dalej tym potokiem do jego ujścia w rzece Słanica naprzeciw ujścia potoku Rachowiec. Następnie potokiem Rachowiec na szczyt wzgórza Rachowiec skąd drogą polną przez Mały Rachowiec. Tu skręca na południowy-zachód drogą lokalną przez Orawcową do granicy Państwa. Granicą Państwa na północny-zachód do góry Kiczora, dalej granicą lasów państwowych Nadleśnictw Wisła i Ujsoły do granicy pól w osiedlu Rupieńka. Tu skręca na wschód granicą lasu do drogi z przysiółka Ptakówka drogą lokalną przez przysiółek Kosarzyska, Pańska Łąka następnie skręca na potok pod byłą owczarnie - obecnie Dwór Bogdałów stamtąd do szosy nr 943 Koniaków - Milówka obok góry Koczy Zamek. Dalej na wschód szosą przez osiedle Kasperki do skrzyżowania z drogą na Sól i tą drogą na południe przez osiedle Krutaki, Tarliczne do osiedla Kępki, dalej na wschód drogą wiejską przez osiedle Urbanki, Madejka do drogi nad przysiółkiem Staronie, gdzie skręca na południowy-zachód do potoku Głębokie i tym potokiem wpada do rzeki Soła w pobliżu skrzyżowania dróg Rajcza - Rycerka Dolna, a następnie szosą przez Rycerkę Dolną do Rycerki Górnej przysiółek Suławowie.
<b>211</b>	Granica obwodu biegnie od miejscowości Rycerka Górna przysiółek Suławowie drogą polną w kierunku północnym przez grzbiet do jej przecięcia z potokiem prowadzącym do miejscowości Sól i dalej tym potokiem do jego ujścia w rzece Słanica, naprzeciw ujścia potoku Rachowiec, następnie potokiem Rachowiec na szczyt wzgórza Rachowiec, skąd drogą polną przez Mały Rachowiec. Tu skręca na południowy-zachód drogą lokalną przez Orawcową do granicy Państwa. Granicą Państwa w kierunku południowym do potoku Plaskórowka (w połowie między górą Przysłop Mały a polanami Beskid). Potokiem Plaskórowka biegnie do osiedla Kolonia, tu skręca na północ i biegnie drogą lokalną do przysiółka Suławowie w miejscowości Rycerka Górna tj. do punktu wyjściowego.
<b>212</b>	Od północnego-wschodu granica obwodu biegnie granicą Państwa z góry Marszałkowa (Magurka), aż do źródeł potoku Glinka i drogi na Rajczę. Drogą tą przez polanę Wyrobniówka, wieś Glinka do Ujsoł i drogi grzbietowej na Boraczę. Następnie tą drogą przez górę Kiczora, osiedle Herduła, Zapolanka, Hałę Redykalną prowadzi przez górę Boracza, Lipowska, Rysianka, Hałę Rysianka do granicy Państwa na górze Marszałkowa (Magurka).
<b>213</b>	Granica obwodu biegnie od skrzyżowania drogi powiatowej z granicą państwa w Glince na południe wzdłuż granicy do przełęczy Przysłop. Następnie na wschód do potoku Cicha i drogą wzdłuż potoku przez osiedla Królowa i Hutyrowa do Soblówki. Dalej drogą do Ujsoł przy ujściu potoku Cicha do potoku Woda Ujsolska (Ujsołka). Tu skręca na południe i wschód drogą przez Glinkę i dalej przez polanę Wyrobniówka do granicy państwa w punkcie początkowym.



<b>214</b>	<p>Od północy granica obwodu biegnie z miejscowości Rajcza potokiem Nickulina w górę jego biegu aż do kapliczki obok szkoły. Tu biegnie drogą do szlaku żółtego w kierunku Kręcichwostów a następnie na południe w kierunku osiedla Zagroń. Następnie skręca na południowy-zachód i drogą grzbietową biegnie przez osiedle Herdula, górę Kiczora po czym prowadzi na południowy-zachód drogą wiejską do Ujsoł (aż do drogi głównej Ujsoły - Glinka). Drogą tą biegnie na południowy - wschód do potoku Cicha i drogi na Soblówkę. Następnie drogą przez Soblówkę, osiedla Hutyrowa i Królowa drogą wzdłuż potoku Cicha do granicy Państwa między górami Świtkowa i Przysłop. Dalej granicą Państwa do źródeł potoku Plaskurówka (w połowie między górą Przysłop Mały a polanami Beskid). Potokiem Plaskurówka biegnie do osiedla Kolonia gdzie przechodzi na drogę w kierunku Rycerki. Drogą tą na północ przez przysiółek Masarka i Skomisko do Rycerki Dolnej (do skrzyżowania z szosą Zwardoń - Rajcza). Tu początkowo biegnie szosą Rajcza - Zwardoń aż do potoku Głębokie. Następnie skręca na północ w górę jego biegu, aż do drogi grzbietowej w pobliżu osiedla Staronie. Następnie drogą pod Małą Zabawą na południowy-wschód do potoku Całujówka, którym biegnie do przecięcia z torem kolejowym Milówka - Rajcza. Stąd w prostej linii drogą lokalną do rzeki Soła. Rzeką Soła biegnie na południe, aż do ujścia w niej potoku Nickulina tj. do punktu wyjściowego.</p>
------------	--



Załącznik Nr 3 do uchwały Nr VI/39/13/2021  
Sejmiku Województwa Śląskiego  
z dnia 13 grudnia 2021 r.

Numer obwodu łowieckiego	Powierzchnia obwodu [ha]			Powierzchnia obwodu po uwzględnieniu wyłączeń (użytkowa) [ha]				Powierzchnia gruntów leśnych z podziałem na gminy		Lesistość polny < 40% leśny > 40%	Kategoria obwodu
	całkowita	wylączona z obwodu	po uwzględnieniu wyłączeń (użytkowa)	powiat	pow. [ha]	gmina	pow. [ha]	gmina	pow. [ha]		
1	4308	379	3929	kłobucki	3929	Miedźno	12	Miedźno	5	46,79 leśny	średni
						Popów	3917	Popów	2011		
					<b>3929</b>		<b>3929</b>		<b>2016</b>		
2	7706	788	6918	kłobucki	6918	Lipie	4971	Lipie	2205	37,2 polny	słaby
						Popów	1947	Popów	662		
					<b>6918</b>		<b>6918</b>		<b>2866</b>		
3	2219	72	2147	częstochoowski	373	Mykanów	373	Mykanów	197	80,17 leśny	słaby
				kłobucki	1774	Miedźno	1774	Miedźno	1582		
					<b>2147</b>		<b>2147</b>		<b>1779</b>		
4	2033	137	1896	kłobucki	1896	Miedźno	1875	Miedźno	1562	77,3 leśny	średni
						Popów	21	Popów	9		
					<b>1896</b>		<b>1896</b>		<b>1571</b>		
5	3665	452	3213	kłobucki	3213	Miedźno	3059	Miedźno	1253	38,61 polny	średni
						Popów	154	Popów	163		
					<b>3213</b>		<b>3213</b>		<b>1415</b>		
6	4539	354	4185	kłobucki	4185	Lipie	314	Lipie	126	37,60 polny	słaby
						Miedźno	827	Miedźno	486		
						Popów	3044	Popów	1095		
					<b>4185</b>		<b>4185</b>		<b>1707</b>		
7	7624	1046	6578	kłobucki	6578	Krzepice	2712	Krzepice	616	24,91 polny	słaby
						Lipie	3601	Lipie	1236		
						Opatów	265	Opatów	47		
					<b>6578</b>		<b>6578</b>		<b>1899</b>		
8	3569	137	3432	częstochoowski	3432	Kruszyna	3347	Kruszyna	2757	78,65 leśny	dobry
						Mykanów	85	Mykanów	51		
					<b>3432</b>		<b>3432</b>		<b>2807</b>		



Numer obwodu łowieckiego	Powierzchnia obwodu [ha]			Powierzchnia obwodu po uwzględnieniu wyłączeń (użytkowa) [ha]				Powierzchnia gruntów leśnych z podziałem na gminy		Lesistość polny < 40% leśny > 40%	Kategoria obwodu
	całkowita	wylączona z obwodu	po uwzględnieniu wyłączeń (użytkowa)	powiat	pow. [ha]	gmina	pow. [ha]	gmina	pow. [ha]		
9	3185	363	2822	częstochoowski	2822	Kruszyna	2822	Kruszyna	1156	38,72 polny	slaby
					<b>2822</b>		<b>2822</b>		<b>1276</b>		
10	5724	662	5062	częstochoowski	5062	Kłomnice	4152	Kłomnice	718	15,2 polny	bardzo slaby
						Kruszyna	910	Kruszyna	152		
					<b>5062</b>		<b>5062</b>		<b>978</b>		
11	8897	1371	7526	częstochoowski	7526	Kłomnice	2644	Kłomnice	805	18,7 polny	bardzo slaby
						Kruszyna	1365	Kruszyna	88		
						Mykanów	3517	Mykanów	771		
					<b>7526</b>		<b>7526</b>		<b>1664</b>		
12	3457	519	2938	częstochoowski	2889	Mykanów	2889	Mykanów	1203	36,18 polny	slaby
				kłobucki	49	Miedźno	49	Miedźno	48		
					<b>2938</b>		<b>2938</b>		<b>1251</b>		
13	8934	1263	7671	częstochoowski	824	Mykanów	824	Mykanów	280	41,84 leśny	slaby
				kłobucki	6847	Kłobuck	4854	Kłobuck	2754		
						Miedźno	1993	Miedźno	704		
					<b>7671</b>		<b>7671</b>		<b>3738</b>		
14	4864	768	4096	kłobucki	4096	Kłobuck	632	Kłobuck	271	17,39 polny	bardzo slaby
						Lipie	14	Lipie	1		
						Miedźno	621	Miedźno	290		
						Opatów	2712	Opatów	250		
						Popów	119	Popów	33		
					<b>4096</b>		<b>4096</b>		<b>846</b>		



Numer obwodu łowieckiego	Powierzchnia obwodu [ha]			Powierzchnia obwodu po uwzględnieniu wyłączeń (użytkowa) [ha]				Powierzchnia gruntów leśnych z podziałem na gminy		Lesistość polny < 40% leśny > 40%	Kategoria obwodu
	całkowita	wylączona z obwodu	po uwzględnieniu wyłączeń (użytkowa)	powiat	pow. [ha]	gmina	pow. [ha]	gmina	pow. [ha]		
15	5996	818	5178	kłobucki	5178	Krzepice	3019	Krzepice	352	10,43 polny	bardzo słaby
						Panki	760	Panki	95		
						Przystajń	1399	Przystajń	178		
					<b>5178</b>		<b>5178</b>		<b>626</b>		
16	4956	302	4654	częstochoowski	4654	Konieczpol	4654	Konieczpol	1881	37,95 polny	średni
					<b>4654</b>		<b>4654</b>		<b>1881</b>		
17	6746	678	6069	częstochoowski	5926	Konieczpol	5926	Konieczpol	2179	34,39 polny	bardzo słaby
				zawierciański	143	Szczekociny	143	Szczekociny	141		
					<b>6069</b>		<b>6069</b>		<b>2320</b>		
18	11141	772	10369	częstochoowski	10369	Dąbrowa Zielona	8805	Dąbrowa Zielona	3568	41,59 leśny	słaby
						Kłomnice	1376	Kłomnice	1034		
						Konieczpol	188	Konieczpol	31		
					<b>10369</b>		<b>10369</b>		<b>4633</b>		
19	5139	775	4364	częstochoowski	4364	Dąbrowa Zielona	293	Dąbrowa Zielona	105	27,34 polny	bardzo słaby
						Kłomnice	4002	Kłomnice	1284		
						Mstów	69	Mstów	16		
					<b>4364</b>		<b>4364</b>		<b>1405</b>		
20	4345	384	3961	częstochoowski	3961	Dąbrowa Zielona	69	Dąbrowa Zielona	36	30,76 polny	bardzo słaby
						Kłomnice	426	Kłomnice	88		
						Mstów	3341	Mstów	1132		
						Przyrów	125	Przyrów	81		
					<b>3961</b>		<b>3961</b>		<b>1337</b>		



Numer obwodu lowieckiego	Powierzchnia obwodu [ha]			Powierzchnia obwodu po uwzględnieniu wyłączeń (użytkowa) [ha]				Powierzchnia gruntów leśnych z podziałem na gminy		Lesistość polny < 40% leśny > 40%	Kategoria obwodu
	całkowita	wylączona z obwodu	po uwzględnieniu wyłączeń (użytkowa)	powiat	pow. [ha]	gmina	pow. [ha]	gmina	pow. [ha]		
21	3808	1033	2775	Częstochowa	69	Częstochowa	69	Częstochowa	2	14,07 polny	bardzo słaby
				częstochowski	2706	Kłomnice	93	Kłomnice	1		
						Mstów	1758	Mstów	346		
						Rędziny	855	Rędziny	186		
					<b>2775</b>		<b>2775</b>	<b>536</b>			
22	3777	911	2868	Częstochowa	264	Częstochowa	264	Częstochowa	7	6,85 polny	bardzo słaby
				częstochowski	2604	Kłomnice	82	Kłomnice	40		
						Mykanów	372	Mykanów	6		
						Rędziny	2150	Rędziny	206		
					<b>2868</b>		<b>2868</b>	<b>259</b>			
23	5363	1510	3853	Częstochowa	605	Częstochowa	605	Częstochowa	43	10,9 polny	bardzo słaby
				częstochowski	3248	Mykanów	3233	Mykanów	539		
						Rędziny	15	Rędziny	3		
					<b>3853</b>		<b>3853</b>	<b>585</b>			
24	4267	1014	3253	Częstochowa	731	Częstochowa	731	Częstochowa	149	10,96 polny	bardzo słaby
				częstochowski	213	Mykanów	213	Mykanów	15		
				kłobucki	2309	Kłobuck	2309	Kłobuck	304		
					<b>3253</b>		<b>3253</b>	<b>468</b>			
25	2928	687	2241	Częstochowa	165	Częstochowa	165	Częstochowa	48	29,00 polny	słaby
				kłobucki	2076	Kłobuck	325	Kłobuck	34		
						Wręczyca Wielka	1751	Wręczyca Wielka	767		
					<b>2241</b>		<b>2241</b>	<b>849</b>			
26	4617	896	3721	częstochowski	166	Blachownia	166	Blachownia	166	42,38 leśny	dobry
				kłobucki	3555	Kłobuck	1692	Kłobuck	565		
						Wręczyca Wielka	1863	Wręczyca Wielka	1226		
					<b>3721</b>		<b>3721</b>	<b>1957</b>			



Numer obwodu łowieckiego	Powierzchnia obwodu [ha]			Powierzchnia obwodu po uwzględnieniu wyłączeń (użytkowa) [ha]				Powierzchnia gruntów leśnych z podziałem na gminy		Lesistość polny < 40% leśny > 40%	Kategoria obwodu
	całkowita	wylączona z obwodu	po uwzględnieniu wyłączeń (użytkowa)	powiat	pow. [ha]	gmina	pow. [ha]	gmina	pow. [ha]		
27	10926	1279	9647	kłobucki	9647	Kłobuck	1027	Kłobuck	351	30,12 polny	bardzo słaby
						Krzepice	1082	Krzepice	97		
						Opatów	3343	Opatów	727		
						Panki	2008	Panki	910		
						Wręczyca Wielka	2187	Wręczyca Wielka	1206		
					<b>9647</b>		<b>9647</b>		<b>3291</b>		
28	3947	584	3365	kłobucki	3365	Panki	429	Panki	147	19,1 polny	bardzo słaby
						Wręczyca Wielka	2936	Wręczyca Wielka	606		
					<b>3365</b>		<b>3365</b>		<b>753</b>		
29	8578	816	7762	kłobucki	7738	Panki	1592	Panki	1070	42,45 leśny	słaby
						Przystajń	5773	Przystajń	2276		
						Wręczyca Wielka	373	Wręczyca Wielka	295		
				lubliniecki	24	Ciasna	24	Ciasna	0		
					<b>7762</b>		<b>7762</b>		<b>3641</b>		
30	7455	625	6830	częstochoowski	6830	Koniecpol	2327	Koniecpol	346	22,37 polny	słaby
						Lelów	4503	Lelów	1321		
					<b>6830</b>		<b>6830</b>		<b>1668</b>		
31	4098	333	3765	częstochoowski	3765	Dąbrowa Zielona	100	Dąbrowa Zielona	1	15,89 polny	bardzo słaby
						Janów	83	Janów	79		
						Przyrów	3582	Przyrów	572		
					<b>3765</b>		<b>3765</b>		<b>651</b>		
32	5278	384	4894	częstochoowski	4894	Dąbrowa Zielona	65	Dąbrowa Zielona	24	46,63 leśny	średni
						Janów	797	Janów	345		
						Mstów	678	Mstów	165		
						Przyrów	3354	Przyrów	1927		
					<b>4894</b>		<b>4894</b>		<b>2461</b>		



Numer obwodu łowieckiego	Powierzchnia obwodu [ha]			Powierzchnia obwodu po uwzględnieniu wyłączeń (użytkowa) [ha]				Powierzchnia gruntów leśnych z podziałem na gminy		Lesistość polny < 40% leśny > 40%	Kategoria obwodu
	całkowita	wylączona z obwodu	po uwzględnieniu wyłączeń (użytkowa)	powiat	pow. [ha]	gmina	pow. [ha]	gmina	pow. [ha]		
33	4366	581	3785	częstochoowski	3785	Janów	1109	Janów	112	7,84 polny	bardzo słaby
						Mstów	1917	Mstów	197		
						Olsztyn	758	Olsztyn	33		
					<b>3785</b>		<b>3785</b>		<b>342</b>		
34	5895	1071	4824	Częstochowa	1710	Częstochowa	1710	Częstochowa	477	31,05 polny	bardzo słaby
				częstochoowski	3114	Mstów	2562	Mstów	1044		
						Olsztyn	552	Olsztyn	310		
					<b>4824</b>		<b>4824</b>		<b>1830</b>		
35	7845	1537	6308	Częstochowa	300	Częstochowa	300	Częstochowa	25	53,27 leśny	słaby
				częstochoowski	4740	Błachownia	4740	Błachownia	3433		
				kłobucki	697	Wręczyca Wielka	697	Wręczyca Wielka	180		
				lubliniecki	571	Herby	571	Herby	541		
					<b>6308</b>		<b>6308</b>		<b>4179</b>		
36	5229	335	4894	częstochoowski	80	Błachownia	80	Błachownia	75	78,17 leśny	dobry
				kłobucki	3726	Przystajń	740	Przystajń	730		
						Wręczyca Wielka	2986	Wręczyca Wielka	2265		
				lubliniecki	1088	Ciasna	29	Ciasna	0		
						Herby	1059	Herby	1017		
					<b>4894</b>		<b>4894</b>		<b>4088</b>		
37	6676	525	6151	kłobucki	59	Przystajń	59	Przystajń	1	46,05 leśny	bardzo dobry
				lubliniecki	6092	Ciasna	6092	Ciasna	3073		
					<b>6151</b>		<b>6151</b>		<b>3074</b>		
38	4306	442	3864	lubliniecki	3864	Ciasna	3706	Ciasna	1452	38,13 polny	bardzo dobry
						Pawonków	158	Pawonków	12		
					<b>3864</b>		<b>3864</b>		<b>1464</b>		



Numer obwodu łowieckiego	Powierzchnia obwodu [ha]			Powierzchnia obwodu po uwzględnieniu wyłączeń (użytkowa) [ha]				Powierzchnia gruntów leśnych z podziałem na gminy		Lesistość polny < 40% leśny > 40%	Kategoria obwodu
	całkowita	wylączona z obwodu	po uwzględnieniu wyłączeń (użytkowa)	powiat	pow. [ha]	gmina	pow. [ha]	gmina	pow. [ha]		
39	5072	235	4837	częstochoowski	4837	Janów	4166	Janów	3225	71,12 leśny	słaby
						Lelów	486	Lelów	310		
						Przyrów	185	Przyrów	73		
					<b>4837</b>		<b>4837</b>		<b>3607</b>		
40	3470	243	3227	częstochoowski	3227	Janów	3027	Janów	2138	64,55 leśny	średni
						Przyrów	200	Przyrów	102		
					<b>3227</b>		<b>3227</b>		<b>2240</b>		
41	4429	549	3880	częstochoowski	3071	Janów	3071	Janów	2413	67,14 leśny	słaby
				myszkowski	809	Niegowa	454	Niegowa	292		
						Żarki	355	Żarki	269		
					<b>3880</b>		<b>3880</b>		<b>2974</b>		
42	4840	403	4437	częstochoowski	4204	Janów	1137	Janów	372	48,49 leśny	słaby
				myszkowski	233	Olsztyn	3067	Olsztyn	1861		
						Żarki	233	Żarki	114		
					<b>4437</b>		<b>4437</b>		<b>2347</b>		
43	5763	811	4952	Częstochowa	217	Częstochowa	217	Częstochowa	153	64,21 leśny	słaby
				częstochoowski	4735	Olsztyn	4680	Olsztyn	3492		
						Poczesna	55	Poczesna	55		
					<b>4952</b>		<b>4952</b>		<b>3701</b>		
44	5746	1677	4069	Częstochowa	1107	Częstochowa	1107	Częstochowa	183	22,51 polny	słaby
				częstochoowski	2962	Konopiska	330	Konopiska	141		
						Olsztyn	292	Olsztyn	275		
						Poczesna	2340	Poczesna	693		
					<b>4069</b>		<b>4069</b>		<b>1293</b>		



Numer obwodu lowieckiego	Powierzchnia obwodu [ha]			Powierzchnia obwodu po uwzględnieniu wyłączeń (użytkowa) [ha]				Powierzchnia gruntów leśnych z podziałem na gminy		Lesistość polny < 40% leśny > 40%	Kategoria obwodu
	całkowita	wylączona z obwodu	po uwzględnieniu wyłączeń (użytkowa)	powiat	pow. [ha]	gmina	pow. [ha]	gmina	pow. [ha]		
45	3417	830	2587	Częstochowa	976	Częstochowa	976	Częstochowa	77	28,79 polny	bardzo słaby
				częstochowski	1611	Blachownia	434	Blachownia	219		
						Konopiska	1177	Konopiska	688		
					<b>2587</b>		<b>2587</b>		<b>984</b>		
46	6442	1712	4730	częstochowski	1547	Blachownia	133	Blachownia	60	58,43 leśny	dobry
						Konopiska	1414	Konopiska	1234		
				lubliniecki	3183	Boronów	1620	Boronów	1332		
						Herby	1563	Herby	1139		
					<b>4730</b>		<b>4730</b>		<b>3764</b>		
47	4464	183	4281	kłobucki	1	Wręczyca Wielka	1	Wręczyca Wielka	1	71,45 leśny	bardzo dobry
				lubliniecki	4280	Ciasna	10	Ciasna	9		
						Herby	2294	Herby	1799		
						Kochanowice	1976	Kochanowice	1382		
					<b>4281</b>		<b>4281</b>		<b>3190</b>		
48	4812	506	4306	lubliniecki	4306	Ciasna	1169	Ciasna	498	39,56 polny	bardzo dobry
						Kochanowice	2962	Kochanowice	1395		
						Lubliniec	175	Lubliniec	10		
					<b>4306</b>		<b>4306</b>		<b>1904</b>		
49	5499	740	4759	lubliniecki	4759	Ciasna	1190	Ciasna	426	11,26 polny	słaby
						Kochanowice	385	Kochanowice	3		
						Lubliniec	107	Lubliniec	4		
						Pawonków	3077	Pawonków	186		
					<b>4759</b>		<b>4759</b>		<b>619</b>		
50	4472	286	4186	częstochowski	1219	Konieczpol	2	Konieczpol	0	52,6 leśny	średni
						Lelów	1217	Lelów	837		
				zawierciański	2967	Szczekociny	2967	Szczekociny	1515		
					<b>4186</b>		<b>4186</b>		<b>2352</b>		



Numer obwodu lowieckiego	Powierzchnia obwodu [ha]			Powierzchnia obwodu po uwzględnieniu wyłączeń (użytkowa) [ha]				Powierzchnia gruntów leśnych z podziałem na gminy		Lesistość polny < 40% leśny > 40%	Kategoria obwodu
	całkowita	wylączona z obwodu	po uwzględnieniu wyłączeń (użytkowa)	powiat	pow. [ha]	gmina	pow. [ha]	gmina	pow. [ha]		
51	7513	532	6981	częstochoowski	5088	Konieczpol	289	Konieczpol	111	26,08 polny	slaby
						Lelów	4799	Lelów	1423		
				zawierciański	1893	Irządze	1882	Irządze	425		
						Szczekociny	11	Szczekociny	0		
				<b>6981</b>		<b>6981</b>		<b>1960</b>			
52	4653	384	4269	myszkowski	4269	Niegowa	3607	Niegowa	865	27,87 polny	bardzo slaby
						Żarki	662	Żarki	432		
					<b>4269</b>		<b>4269</b>		<b>1297</b>		
53	5715	1011	4704	częstochoowski	36	Janów	36	Janów	31	44,72 leśny	bardzo slaby
				myszkowski	4668	Myszków	201	Myszków	163		
						Poraj	301	Poraj	286		
						Żarki	4166	Żarki	2076		
			<b>4704</b>		<b>4704</b>		<b>2556</b>				
54	4328	587	3741	częstochoowski	609	Kamienica Polska	609	Kamienica Polska	588	56,29 leśny	slaby
				myszkowski	3132	Koziegłowy	558	Koziegłowy	352		
						Poraj	2512	Poraj	1435		
						Żarki	62	Żarki	61		
			<b>3741</b>		<b>3741</b>		<b>2436</b>				
55	4673	1154	3519	częstochoowski	2991	Kamienica Polska	1806	Kamienica Polska	984	42,83 leśny	slaby
						Olsztyn	263	Olsztyn	262		
						Poczesna	922	Poczesna	584		
				myszkowski	528	Poraj	528	Poraj	171		
			<b>3519</b>		<b>3519</b>		<b>2001</b>				
56	4462	749	3713	częstochoowski	3713	Kamienica Polska	450	Kamienica Polska	179	36,78 polny	slaby
						Konopiska	1191	Konopiska	676		
						Poczesna	1207	Poczesna	608		
						Starcza	865	Starcza	178		
			<b>3713</b>		<b>3713</b>		<b>1641</b>				



Numer obwodu łowieckiego	Powierzchnia obwodu [ha]			Powierzchnia obwodu po uwzględnieniu wyłączeń (użytkowa) [ha]				Powierzchnia gruntów leśnych z podziałem na gminy		Lesistość polny < 40% leśny > 40%	Kategoria obwodu
	całkowita	wyłączona z obwodu	po uwzględnieniu wyłączeń (użytkowa)	powiat	pow. [ha]	gmina	pow. [ha]	gmina	pow. [ha]		
57	3385	381	3004	częstochoowski	1715	Konopiska	1515	Konopiska	754	60,60 leśny	dobry
						Starcza	200	Starcza	104		
				lubliniecki	1289	Boronów	1255	Boronów	1171		
						Woźniki	34	Woźniki	22		
					<b>3004</b>		<b>3004</b>		<b>2051</b>		
58	4600	215	4385	lubliniecki	4385	Boronów	924	Boronów	658	40,88 leśny	bardzo dobry
						Herby	691	Herby	226		
						Kochanowice	598	Kochanowice	342		
						Koszęcin	2172	Koszęcin	654		
					<b>4385</b>		<b>4385</b>		<b>1880</b>		
59	4897	702	4195	lubliniecki	4195	Boronów	59	Boronów	59	37,16 polny	średni
						Herby	1706	Herby	1201		
						Kochanowice	1359	Kochanowice	453		
						Koszęcin	903	Koszęcin	77		
						Lubliniec	168	Lubliniec	30		
					<b>4195</b>		<b>4195</b>		<b>1820</b>		
60	3152	478	2674	lubliniecki	2674	Koszęcin	233	Koszęcin	98	68,73 leśny	bardzo dobry
						Lubliniec	2441	Lubliniec	2068		
					<b>2674</b>		<b>2674</b>		<b>2166</b>		
61	7401	794	6607	lubliniecki	6607	Lubliniec	6607	Lubliniec	2909	79,76 leśny	bardzo dobry
						Pawonków	3567	Pawonków	2993		
					<b>6607</b>		<b>6607</b>		<b>5903</b>		
62	4551	334	4217	lubliniecki	4217	Pawonków	4217	Pawonków	2297	50,46 leśny	bardzo dobry
					<b>4217</b>		<b>4217</b>		<b>2297</b>		
63	5134	458	4676	zawierciański	4676	Szczekociny	4676	Szczekociny	1325	25,81 polny	bardzo słaby
					<b>4676</b>		<b>4676</b>		<b>1325</b>		



Numer obwodu łowieckiego	Powierzchnia obwodu [ha]			Powierzchnia obwodu po uwzględnieniu wyłączeń (użytkowa) [ha]				Powierzchnia gruntów leśnych z podziałem na gminy		Lesistość polny < 40% leśny > 40%	Kategoria obwodu
	całkowita	wylączona z obwodu	po uwzględnieniu wyłączeń (użytkowa)	powiat	pow. [ha]	gmina	pow. [ha]	gmina	pow. [ha]		
64	5146	727	4419	częstochowski	323	Lelów	323	Lelów	6	5,67 polny	bardzo słaby
				zawierciański	4096	Irządze	2945	Irządze	175		
						Kroczyce	186	Kroczyce	43		
						Szczekociny	966	Szczekociny	67		
				<b>4419</b>		<b>4419</b>		<b>292</b>			
65	5131	502	4629	częstochowski	181	Lelów	181	Lelów	2	34,57 polny	bardzo słaby
				myszkowski	1424	Niegowa	1424	Niegowa	93		
				zawierciański	3024	Irządze	81	Irządze	3		
						Kroczyce	2337	Kroczyce	1333		
						Włodowice	606	Włodowice	343		
				<b>4629</b>		<b>4629</b>		<b>1774</b>			
66	5321	460	4861	myszkowski	4359	Niegowa	2508	Niegowa	1134	39,06 polny	bardzo słaby
						Żarki	1851	Żarki	718		
				zawierciański	502	Włodowice	502	Włodowice	226		
					<b>4861</b>		<b>4861</b>		<b>2079</b>		
67	4217	1182	3035	myszkowski	2547	Myszków	1158	Myszków	680	38,47 polny	bardzo słaby
						Żarki	1389	Żarki	644		
				zawierciański	488	Włodowice	488	Włodowice	298		
					<b>3035</b>		<b>3035</b>		<b>1622</b>		
68	3501	753	2748	myszkowski	2748	Koziegłowy	2046	Koziegłowy	486	28,97 polny	słaby
						Myszków	64	Myszków	59		
						Poraj	619	Poraj	462		
						Żarki	19	Żarki	8		
					<b>2748</b>		<b>2748</b>		<b>1014</b>		



Numer obwodu łowieckiego	Powierzchnia obwodu [ha]			Powierzchnia obwodu po uwzględnieniu wyłączeń (użytkowa) [ha]				Powierzchnia gruntów leśnych z podziałem na gminy		Lesistość polny < 40% leśny > 40%	Kategoria obwodu
	całkowita	wylączona z obwodu	po uwzględnieniu wyłączeń (użytkowa)	powiat	pow. [ha]	gmina	pow. [ha]	gmina	pow. [ha]		
69	5232	646	4586	częstochoowski	1082	Kamienica Polska	939	Kamienica Polska	770	27,71 polny	słaby
						Starcza	143	Starcza	125		
				lubliniecki	1257	Woźniki	1257	Woźniki	252		
				myszkowski	2246	Koziegłowy	2246	Koziegłowy	303		
					<b>4586</b>		<b>4586</b>	<b>1450</b>			
70	6266	793	5473	częstochoowski	455	Kamienica Polska	27	Kamienica Polska	14	24,66 polny	dobry
						Starcza	428	Starcza	144		
				lubliniecki	5000	Woźniki	5000	Woźniki	1387		
				myszkowski	18	Koziegłowy	18	Koziegłowy	0		
					<b>5473</b>		<b>5473</b>	<b>1545</b>			
71	5412	621	4791	lubliniecki	4791	Boronów	1512	Boronów	932	38,34 polny	bardzo dobry
						Koszęcin	1615	Koszęcin	568		
						Woźniki	1664	Woźniki	575		
					<b>4791</b>		<b>4791</b>	<b>2075</b>			
72	14048	1008	13040	lubliniecki	8909	Koszęcin	6091	Koszęcin	4999	80,15 leśny	bardzo dobry
						Lubliniec	1405	Lubliniec	1370		
						Woźniki	1413	Woźniki	1197		
				tarnogórski	4131	Kalety	4111	Kalety	3685		
				Tworóg		20	Tworóg	9			
					<b>13040</b>		<b>13040</b>	<b>11260</b>			
73	5376	491	4885	zawierciański	4885	Irządze	1445	Irządze	1295	37,06 polny	średni
						Szczekociny	3440	Szczekociny	697		
					<b>4885</b>		<b>4885</b>	<b>1992</b>			
74	5043	379	4664	zawierciański	4664	Kroczyce	4664	Kroczyce	2165	42,94 leśny	średni
					<b>4664</b>		<b>4664</b>	<b>2165</b>			
75	5517	677	4840	myszkowski	186	Żarki	186	Żarki	127	44,88 leśny	słaby
						Kroczyce	577	Kroczyce	387		
				zawierciański	4654	Włodowice	2882	Włodowice	1341		
						Zawiercie	1195	Zawiercie	621		
					<b>4840</b>		<b>4840</b>	<b>2476</b>			



Numer obwodu łowieckiego	Powierzchnia obwodu [ha]			Powierzchnia obwodu po uwzględnieniu wyłączeń (użytkowa) [ha]				Powierzchnia gruntów leśnych z podziałem na gminy		Lesistość polny < 40% leśny > 40%	Kategoria obwodu
	całkowita	wylączona z obwodu	po uwzględnieniu wyłączeń (użytkowa)	powiat	pow. [ha]	gmina	pow. [ha]	gmina	pow. [ha]		
76	6991	1368	5623	myszkowski	1213	Myszków	1213	Myszków	594	38,99 polny	slaby
				zawierciański	4410	Poręba	1260	Poręba	242		
						Włodowice	2517	Włodowice	1629		
						Zawiercie	633	Zawiercie	261		
				<b>5623</b>		<b>5623</b>		<b>2726</b>			
77	4846	1094	3752	będziński	760	Siewierz	760	Siewierz	23	12,88 polny	bardzo slaby
				myszkowski	2846	Koziegłowy	559	Koziegłowy	7		
						Myszków	2287	Myszków	592		
				zawierciański	146	Poręba	146	Poręba	2		
				<b>3752</b>		<b>3752</b>		<b>624</b>			
78	5311	861	4450	myszkowski	4450	Koziegłowy	4254	Koziegłowy	1463	29,73 polny	slaby
						Myszków	196	Myszków	116		
					<b>4450</b>		<b>4450</b>		<b>1579</b>		
79	5050	644	4406	lubliniecki	724	Woźniki	724	Woźniki	423	35,03 polny	średni
				myszkowski	3638	Koziegłowy	3638	Koziegłowy	1316		
				tarnogórski	44	Ożarówce	44	Ożarówce	29		
					<b>4406</b>		<b>4406</b>		<b>1769</b>		
80	6247	458	5789	zawierciański	5789	Żarnowiec	5789	Żarnowiec	1335	21,36 polny	slaby
					<b>5789</b>		<b>5789</b>		<b>1335</b>		
81	4754	311	4443	zawierciański	4443	Pilica	3082	Pilica	408	24,15 polny	slaby
						Żarnowiec	1361	Żarnowiec	739		
					<b>4443</b>		<b>4443</b>		<b>1148</b>		
82	4928	371	4557	zawierciański	4557	Pilica	4557	Pilica	1174	23,83 polny	bardzo slaby
					<b>4557</b>		<b>4557</b>		<b>1174</b>		



Numer obwodu łowieckiego	Powierzchnia obwodu [ha]			Powierzchnia obwodu po uwzględnieniu wyłączeń (użytkowa) [ha]				Powierzchnia gruntów leśnych z podziałem na gminy		Lesistość polny < 40% leśny > 40%	Kategoria obwodu
	całkowita	wyłączona z obwodu	po uwzględnieniu wyłączeń (użytkowa)	powiat	pow. [ha]	gmina	pow. [ha]	gmina	pow. [ha]		
83	4370	392	3978	zawierciański	3978	Kroczyce	2279	Kroczyce	898	33,00 polny	slaby
						Ogrodzieniec	1002	Ogrodzieniec	310		
						Pilica	16	Pilica	1		
						Zawiercie	681	Zawiercie	233		
					<b>3978</b>		<b>3978</b>	<b>1442</b>			
84	5999	1430	4569	zawierciański	4569	Ogrodzieniec	1616	Ogrodzieniec	553	23,68 polny	bardzo slaby
						Pilica	135	Pilica	0		
						Zawiercie	2818	Zawiercie	867		
					<b>4569</b>		<b>4569</b>	<b>1421</b>			
85	5884	1258	4626	zawierciański	4626	Łazy	3032	Łazy	1852	54,82 leśny	średni
						Ogrodzieniec	1075	Ogrodzieniec	945		
						Zawiercie	519	Zawiercie	429		
					<b>4626</b>		<b>4626</b>	<b>3226</b>			
86	6107	816	5291	będziński	1022	Siewierz	1022	Siewierz	191	59,37 leśny	slaby
				zawierciański	4269	Łazy	2492	Łazy	1874		
						Poręba	1616	Poręba	1444		
						Zawiercie	161	Zawiercie	117		
					<b>5291</b>		<b>5291</b>	<b>3626</b>			
87	5791	816	4975	będziński	4339	Mierzęcice	58	Mierzęcice	12	45,94 leśny	slaby
						Siewierz	4281	Siewierz	2457		
				myszkowski	339	Koziegłowy	339	Koziegłowy	19		
				tarnogórski	97	Ożarówce	97	Ożarówce	91		
				zawierciański	200	Poręba	200	Poręba	82		
					<b>4975</b>		<b>4975</b>	<b>2660</b>			



Numer obwodu lowieckiego	Powierzchnia obwodu [ha]			Powierzchnia obwodu po uwzględnieniu wyłączeń (użytkowa) [ha]				Powierzchnia gruntów leśnych z podziałem na gminy		Lesistość polny < 40% leśny > 40%	Kategoria obwodu
	całkowita	wylączona z obwodu	po uwzględnieniu wyłączeń (użytkowa)	powiat	pow. [ha]	gmina	pow. [ha]	gmina	pow. [ha]		
88	6084	143	5941	lubliniecki	1476	Woźniki	1476	Woźniki	1318	89,82 leśny	bardzo dobry
				myszkowski	30	Koziegłowy	30	Koziegłowy	30		
				tarnogórski	4434	Kalety	1091	Kalety	1035		
						Miasteczko Śląskie	3268	Miasteczko Śląskie	3047		
						Ożarówice	75	Ożarówice	34		
				<b>5941</b>		<b>5941</b>		<b>5465</b>			
89	4999	474	4525	lubliniecki	85	Koszęcin	85	Koszęcin	84	83,48 leśny	bardzo dobry
				tarnogórski	4440	Kalety	1830	Kalety	1703		
						Miasteczko Śląskie	2231	Miasteczko Śląskie	2038		
						Tarnowskie Góry	234	Tarnowskie Góry	227		
						Tworóg	145	Tworóg	121		
			<b>4525</b>		<b>4525</b>		<b>4173</b>				
90	8516	407	8109	lubliniecki	619	Koszęcin	578	Koszęcin	562	88,69 leśny	bardzo dobry
						Lubliniec	41	Lubliniec	25		
				tarnogórski	7490	Kalety	104	Kalety	77		
						Krupski Młyn	1525	Krupski Młyn	1408		
						Tarnowskie Góry	55	Tarnowskie Góry	52		
						Tworóg	5806	Tworóg	5430		
			<b>8109</b>		<b>8109</b>		<b>7553</b>				
91	2220	330	1890	lubliniecki	1	Lubliniec	1	Lubliniec	1	87,73 leśny	bardzo dobry
				tarnogórski	1889	Krupski Młyn	1889	Krupski Młyn	1946		
					<b>1890</b>		<b>1890</b>		<b>1948</b>		
92	3607	221	3386	zawierciański	3386	Żarnowiec	3386	Żarnowiec	636	17,64 polny	bardzo słaby
					<b>3386</b>		<b>3386</b>		<b>636</b>		
93	1996	161	1835	zawierciański	1835	Pilica	763	Pilica	304	30,67 polny	bardzo słaby
						Żarnowiec	1072	Żarnowiec	308		
							<b>1835</b>		<b>1835</b>		



Numer obwodu łowieckiego	Powierzchnia obwodu [ha]			Powierzchnia obwodu po uwzględnieniu wyłączeń (użytkowa) [ha]				Powierzchnia gruntów leśnych z podziałem na gminy		Lesistość polny < 40% leśny > 40%	Kategoria obwodu
	całkowita	wylączona z obwodu	po uwzględnieniu wyłączeń (użytkowa)	powiat	pow. [ha]	gmina	pow. [ha]	gmina	pow. [ha]		
94	4870	410	4460	zawierciański	4460	Ogrodzieniec	32	Ogrodzieniec	31	42,38 leśny	bardzo słaby
						Pilica	4428	Pilica	2032		
					<b>4460</b>		<b>4460</b>		<b>2064</b>		
95	4640	565	4075	zawierciański	4075	Łazy	189	Łazy	168	63,46 leśny	bardzo słaby
						Ogrodzieniec	3847	Ogrodzieniec	2586		
						Pilica	39	Pilica	191		
					<b>4075</b>		<b>4075</b>		<b>2945</b>		
96	5472	391	5081	Dąbrowa Górnicza	886	Dąbrowa Górnicza	886	Dąbrowa Górnicza	248	47,93 leśny	średni
				zawierciański	4195	Łazy	4178	Łazy	2358		
						Ogrodzieniec	17	Ogrodzieniec	17		
					<b>5081</b>		<b>5081</b>		<b>2623</b>		
97	4759	942	3817	będziński	1007	Siewierz	1007	Siewierz	124	19,33 polny	bardzo słaby
				Dąbrowa Górnicza	1949	Dąbrowa Górnicza	1949	Dąbrowa Górnicza	717		
				zawierciański	861	Łazy	861	Łazy	79		
					<b>3817</b>		<b>3817</b>		<b>920</b>		
98	9764	2020	7744	będziński	4973	Bobrowniki	150	Bobrowniki	0	26,55 polny	bardzo słaby
						Mierzęcice	2926	Mierzęcice	865		
						Psary	3	Psary	0		
						Siewierz	1894	Siewierz	1064		
				tarnogórski	2771	Miasteczko Śląskie	10	Miasteczko Śląskie	0		
						Ożarówice	2748	Ożarówice	663		
						Świerklaniec	14	Świerklaniec	0		
					<b>7744</b>		<b>7744</b>		<b>2592</b>		



Numer obwodu łowieckiego	Powierzchnia obwodu [ha]			Powierzchnia obwodu po uwzględnieniu wyłączeń (użytkowa) [ha]				Powierzchnia gruntów leśnych z podziałem na gminy		Lesistość polny < 40% leśny > 40%	Kategoria obwodu
	całkowita	wylączona z obwodu	po uwzględnieniu wyłączeń (użytkowa)	powiat	pow. [ha]	gmina	pow. [ha]	gmina	pow. [ha]		
99	3700	675	3025	będziński	2565	Bobrowniki	2237	Bobrowniki	854	25,4 polny	bardzo słaby
						Mierzęcice	328	Mierzęcice	33		
				Piekary Śląskie	1	Piekary Śląskie	1	Piekary Śląskie	0		
				tarnogórski	459	Ożarówice	304	Ożarówice	20		
						Świerklaniec	155	Świerklaniec	34		
				<b>3025</b>		<b>3025</b>		<b>940</b>			
100	5075	1324	3751	Piekary Śląskie	188	Piekary Śląskie	188	Piekary Śląskie	25	50,8 leśny	dobry
				tarnogórski	3563	Miasteczko Śląskie	366	Miasteczko Śląskie	195		
						Ożarówice	12	Ożarówice	0		
						Radzionków	4	Radzionków	0		
						Świerklaniec	2943	Świerklaniec	2136		
						Tarnowskie Góry	237	Tarnowskie Góry	221		
			<b>3751</b>		<b>3751</b>		<b>2578</b>				
101	4418	1411	3007	tarnogórski	3007	Miasteczko Śląskie	419	Miasteczko Śląskie	396	48,55 leśny	bardzo dobry
						Tarnowskie Góry	2506	Tarnowskie Góry	1745		
						Zbrośławice	82	Zbrośławice	4		
					<b>3007</b>		<b>3007</b>		<b>2145</b>		
102	3568	552	3016	tarnogórski	3016	Tarnowskie Góry	1055	Tarnowskie Góry	778	68,49 leśny	bardzo dobry
						Tworóg	1959	Tworóg	1664		
						Zbrośławice	2	Zbrośławice	1		
					<b>3016</b>		<b>3016</b>		<b>2444</b>		
103	3377	261	3116	tarnogórski	3116	Tarnowskie Góry	167	Tarnowskie Góry	50	41,45 leśny	bardzo dobry
						Tworóg	610	Tworóg	326		
						Zbrośławice	2339	Zbrośławice	1024		
					<b>3116</b>		<b>3116</b>		<b>1400</b>		



Numer obwodu łowieckiego	Powierzchnia obwodu [ha]			Powierzchnia obwodu po uwzględnieniu wyłączeń (użytkowa) [ha]				Powierzchnia gruntów leśnych z podziałem na gminy		Lesistość polny < 40% leśny > 40%	Kategoria obwodu
	całkowita	wylączona z obwodu	po uwzględnieniu wyłączeń (użytkowa)	powiat	pow. [ha]	gmina	pow. [ha]	gmina	pow. [ha]		
104	8868	614	8254	gliwicki	5378	Toszek	215	Toszek	7	27,19 polny	dobry
						Wielowieś	5164	Wielowieś	494		
				tarnogórski	2876	Krupski Młyn	92	Krupski Młyn	81		
						Tworóg	2749	Tworóg	1829		
						Zbroslawice	35	Zbroslawice	0		
				<b>8254</b>		<b>8254</b>		<b>2411</b>			
105	6413	262	6151	gliwicki	6151	Toszek	1486	Toszek	56	44,83 leśny	bardzo dobry
						Wielowieś	4665	Wielowieś	2819		
					<b>6151</b>		<b>6151</b>		<b>2875</b>		
106	6072	683	5389	gliwicki	1470	Pyskowice	422	Pyskowice	10	5,96 polny	bardzo słaby
						Toszek	244	Toszek	9		
						Wielowieś	804	Wielowieś	17		
				tarnogórski	3919	Tworóg	386	Tworóg	42		
						Zbroslawice	3534	Zbroslawice	285		
				<b>5389</b>		<b>5389</b>		<b>362</b>			
107	6087	626	5461	gliwicki	5461	Pyskowice	317	Pyskowice	112	27,45 polny	dobry
						Rudziniec	1124	Rudziniec	632		
						Toszek	3696	Toszek	926		
						Wielowieś	325	Wielowieś			
					<b>5461</b>		<b>5461</b>		<b>1671</b>		
108	7514	502	7012	gliwicki	7012	Rudziniec	3565	Rudziniec	964	26,24 polny	dobry
						Toszek	3447	Toszek	1007		
					<b>7012</b>		<b>7012</b>		<b>1971</b>		



Numer obwodu lowieckiego	Powierzchnia obwodu [ha]			Powierzchnia obwodu po uwzględnieniu wyłączeń (użytkowa) [ha]				Powierzchnia gruntów leśnych z podziałem na gminy		Lesistość polny < 40% leśny > 40%	Kategoria obwodu
	całkowita	wyłączona z obwodu	po uwzględnieniu wyłączeń (użytkowa)	powiat	pow. [ha]	gmina	pow. [ha]	gmina	pow. [ha]		
109	9363	3157	6206	będziński	4635	Będzin	184	Będzin	159	18,58 polny	bardzo słaby
						Bobrowniki	262	Bobrowniki	111		
						Mierzęcice	731	Mierzęcice	43		
						Psary	2749	Psary	735		
						Siewierz	709	Siewierz	28		
				Dąbrowa Górnicza	1571	Dąbrowa Górnicza	664				
					<b>6206</b>		<b>6206</b>	<b>1740</b>			
110	7737	2677	5060	będziński	3745	Będzin	1085	Będzin	251	10,54 polny	bardzo słaby
						Bobrowniki	1223	Bobrowniki	319		
						Czeladź	238	Czeladź	10		
						Psary	427	Psary	69		
						Wojkowice	772	Wojkowice	92		
				Piekary Śląskie	914	Piekary Śląskie	54				
				Siemianowice Śląskie	401	Siemianowice Śląskie	21				
					<b>5060</b>		<b>5060</b>	<b>815</b>			
111	6151	3290	2861	będziński	118	Bobrowniki	118	Bobrowniki	3	12,04 polny	bardzo słaby
						Bytom	540	Bytom	140		
				tarnogórski	814	Piekary Śląskie	1388	Piekary Śląskie	402		
						Radzionków	571	Radzionków	122		
						Świerklaniec	32	Świerklaniec	3		
						Tarnowskie Góry	210	Tarnowskie Góry	72		
					<b>2861</b>		<b>2861</b>	<b>741</b>			
112	6209	2308	3901	Bytom	2096	Bytom	2096	Bytom	1575	37,12 polny	bardzo słaby
						tarnogórski	511	Tarnowskie Góry	377		
				Zabrze	1293	Zbrosławice		134	Zbrosławice		
				Zabrze		1293	Zabrze	466			
					<b>3901</b>		<b>3901</b>	<b>2305</b>			



Numer obwodu łowieckiego	Powierzchnia obwodu [ha]			Powierzchnia obwodu po uwzględnieniu wyłączeń (użytkowa) [ha]				Powierzchnia gruntów leśnych z podziałem na gminy		Lesistość polny < 40% leśny > 40%	Kategoria obwodu
	całkowita	wylączona z obwodu	po uwzględnieniu wyłączeń (użytkowa)	powiat	pow. [ha]	gmina	pow. [ha]	gmina	pow. [ha]		
113	4733	1077	3656	Bytom	34	Bytom	34	Bytom	15	24,94 polny	słaby
				tarnogórski	3622	Tarnowskie Góry	389	Tarnowskie Góry	235		
						Zbroślawice	3233	Zbroślawice	930		
				<b>3656</b>		<b>3656</b>		<b>1180</b>			
114	5839	1216	4623	Gliwice	898	Gliwice	898	Gliwice	716	27,45 polny	słaby
				gliwicki	304	Pyskowice	304	Pyskowice	27		
				tarnogórski	3313	Zbroślawice	3313	Zbroślawice	850		
				Zabrze	108	Zabrze	108	Zabrze	10		
				<b>4623</b>		<b>4623</b>		<b>1603</b>			
115	5750	1733	4017	Gliwice	1111	Gliwice	1111	Gliwice	493	18,72 polny	słaby
				gliwicki	2906	Pyskowice	1375	Pyskowice	367		
						Rudziniec	1521	Rudziniec	212		
						Toszek	10	Toszek	4		
				<b>4017</b>		<b>4017</b>		<b>1076</b>			
116	5914	542	5372	gliwicki	5372	Rudziniec	5372	Rudziniec	2947	49,83 leśny	bardzo dobry
					<b>5372</b>		<b>5372</b>		<b>2947</b>		
117	4596	351	4245	Dąbrowa Górnicza	3261	Dąbrowa Górnicza	3261	Dąbrowa Górnicza	1908	49,32 leśny	dobry
				zawierciański	984	Łazy	984	Łazy	358		
					<b>4245</b>		<b>4245</b>		<b>2266</b>		
118	8120	4041	4079	będziński	0	Będzin	0	Będzin	10	35,66 polny	słaby
				Dąbrowa Górnicza	4004	Dąbrowa Górnicza	4004	Dąbrowa Górnicza	2831		
				zawierciański	75	Łazy	75	Łazy	53		
					<b>4079</b>		<b>4079</b>		<b>2896</b>		
119	4039	897	3142	będziński	2661	Sławków	2661	Sławków	1387	40,18 leśny	bardzo słaby
				Dąbrowa Górnicza	373	Dąbrowa Górnicza	373	Dąbrowa Górnicza	147		
				Sosnowiec	108	Sosnowiec	108	Sosnowiec	89		
				<b>3142</b>		<b>3142</b>		<b>1623</b>			



Numer obwodu łowieckiego	Powierzchnia obwodu [ha]			Powierzchnia obwodu po uwzględnieniu wyłączeń (użytkowa) [ha]				Powierzchnia gruntów leśnych z podziałem na gminy		Lesistość polny < 40% leśny > 40%	Kategoria obwodu
	całkowita	wylączona z obwodu	po uwzględnieniu wyłączeń (użytkowa)	powiat	pow. [ha]	gmina	pow. [ha]	gmina	pow. [ha]		
120	12707	9365	3342	będziński	227	Będzin	0	Będzin	23	11,79 polny	bardzo słaby
						Czeladź	22	Czeladź	35		
						Sławków	205	Sławków	185		
				Dąbrowa Górnicza	433	Dąbrowa Górnicza	433	Dąbrowa Górnicza	229		
				Jaworzno	231	Jaworzno	231	Jaworzno	149		
				Katowice	185	Katowice	185	Katowice	81		
				Mysłowice	45	Mysłowice	45	Mysłowice	48		
				Sosnowiec	2221	Sosnowiec	2221	Sosnowiec	748		
				<b>3342</b>		<b>3342</b>		<b>1498</b>			
121	5709	4682	1027	będziński	180	Czeladź	180	Czeladź	67	18,44 polny	bardzo słaby
				Chorzów	169	Chorzów	169	Chorzów	351		
				Katowice	98	Katowice	98	Katowice	244		
				Piekary Śląskie	7	Piekary Śląskie	7	Piekary Śląskie	2		
				Siemianowice Śląskie	572	Siemianowice Śląskie	572	Siemianowice Śląskie	389		
				Sosnowiec	1	Sosnowiec	1	Sosnowiec	0		
				<b>1027</b>		<b>1027</b>		<b>1053</b>			
122	10365	7869	2496	Bytom	312	Bytom	312	Bytom	177	15,08 polny	bardzo słaby
				Chorzów	323	Chorzów	323	Chorzów	172		
				Piekary Śląskie	17	Piekary Śląskie	17	Piekary Śląskie	9		
				Ruda Śląska	902	Ruda Śląska	902	Ruda Śląska	573		
				Świętochłowice	300	Świętochłowice	300	Świętochłowice	196		
				Zabrze	641	Zabrze	641	Zabrze	437		
				<b>2496</b>		<b>2496</b>		<b>1564</b>			
123	6847	5582	1265	Gliwice	344	Gliwice	344	Gliwice	472	18,17 polny	bardzo słaby
				gliwicki	176	Gierałtowice	176	Gierałtowice	17		
				tarnogórski	255	Zbroslawice	255	Zbroslawice	7		
				Zabrze	490	Zabrze	490	Zabrze	748		
				<b>1265</b>		<b>1265</b>		<b>1244</b>			



Numer obwodu łowieckiego	Powierzchnia obwodu [ha]			Powierzchnia obwodu po uwzględnieniu wyłączeń (użytkowa) [ha]				Powierzchnia gruntów leśnych z podziałem na gminy		Lesistość polny < 40% leśny > 40%	Kategoria obwodu
	całkowita	wylączona z obwodu	po uwzględnieniu wyłączeń (użytkowa)	powiat	pow. [ha]	gmina	pow. [ha]	gmina	pow. [ha]		
124	7195	2224	4971	Gliwice	1116	Gliwice	1116	Gliwice	269	36,03 polny	bardzo dobry
				gliwicki	3855	Rudziniec	708	Rudziniec	480		
						Sośnicowice	3147	Sośnicowice	1843		
							<b>4971</b>		<b>4971</b>		
125	5148	326	4822	gliwicki	4822	Rudziniec	2177	Rudziniec	1365	66,16 leśny	bardzo dobry
						Sośnicowice	2645	Sośnicowice	2040		
							<b>4822</b>		<b>4822</b>		
126	3140	513	2627	Jaworzno	2627	Jaworzno	2627	Jaworzno	2056	65,47 leśny	średni
					<b>2627</b>		<b>2627</b>		<b>2056</b>		
127	6838	2471	4367	będziński	8	Sławków	8	Sławków	7	41,42 leśny	słaby
				Jaworzno	4100	Jaworzno	4100	Jaworzno	2604		
				Mysłowice	14	Mysłowice	14	Mysłowice	9		
				Sosnowiec	245	Sosnowiec	245	Sosnowiec	212		
					<b>4367</b>		<b>4367</b>		<b>2833</b>		
128	7676	3708	3968	Katowice	2134	Katowice	2134	Katowice	2169	45,36 leśny	słaby
				Mysłowice	1828	Mysłowice	1868	Mysłowice	1308		
				Tychy	6	Tychy	6	Tychy	5		
					<b>3968</b>		<b>3968</b>		<b>3482</b>		
129	8309	4883	3426	Katowice	2470	Katowice	2470	Katowice	2594	38,90 polny	dobry
				mikołowski	140	Mikołów	140	Mikołów	86		
				Tychy	816	Tychy	816	Tychy	553		
					<b>3426</b>		<b>3426</b>		<b>3233</b>		



Numer obwodu łowieckiego	Powierzchnia obwodu [ha]			Powierzchnia obwodu po uwzględnieniu wyłączeń (użytkowa) [ha]				Powierzchnia gruntów leśnych z podziałem na gminy		Lesistość polny < 40% leśny > 40%	Kategoria obwodu
	całkowita	wylączona z obwodu	po uwzględnieniu wyłączeń (użytkowa)	powiat	pow. [ha]	gmina	pow. [ha]	gmina	pow. [ha]		
130	8630	3995	4635	Chorzów	254	Chorzów	254	Chorzów	252	46,78 leśny	bardzo dobry
				Katowice	1106	Katowice	1106	Katowice	1165		
				mikołowski	1455	Mikołów	1455	Mikołów	1017		
				Ruda Śląska	1766	Ruda Śląska	1766	Ruda Śląska	1555		
				Świętochłowice	53	Świętochłowice	53	Świętochłowice	48		
				<b>4635</b>		<b>4635</b>		<b>4037</b>			
131	4893	1400	3493	gliwicki	1598	Gierałtowiec	1598	Gierałtowiec	322	28,03 polny	słaby
				mikołowski	1092	Mikołów	993	Mikołów	385		
						Ornontowice	99	Ornontowice	10		
				Ruda Śląska	409	Ruda Śląska	409	Ruda Śląska	360		
Zabrze	394	Zabrze	394	Zabrze	295						
				<b>3493</b>		<b>3493</b>		<b>1372</b>			
132	4783	2023	2760	Gliwice	910	Gliwice	910	Gliwice	9	19,96 polny	słaby
				gliwicki	1714	Gierałtowiec	388	Gierałtowiec	6		
						Knurów	1111	Knurów	876		
						Pilchowice	215	Pilchowice	51		
rybnicki	136	Czerwionka-Leszczyny	136	Czerwionka-Leszczyny	14						
				<b>2760</b>		<b>2760</b>		<b>955</b>			
133	5734	2182	3552	Gliwice	1225	Gliwice	1225	Gliwice	270	18,49 polny	dobry
				gliwicki	2327	Pilchowice	1660	Pilchowice	327		
						Sośnicowice	667	Sośnicowice	463		
				<b>3552</b>		<b>3552</b>		<b>1060</b>			
134	6361	839	5522	gliwicki	5506	Pilchowice	1589	Pilchowice	1098	60,36 leśny	bardzo dobry
						Sośnicowice	3917	Sośnicowice	2735		
				raciborski	16	Kuźnia Raciborska	16	Kuźnia Raciborska	7		
				<b>5522</b>		<b>5522</b>		<b>3840</b>			
135	5811	153	5658	raciborski	5658	Kuźnia Raciborska	5658	Kuźnia Raciborska	5289	91,01 leśny	bardzo dobry
				<b>5658</b>		<b>5658</b>		<b>5289</b>			



Numer obwodu łowieckiego	Powierzchnia obwodu [ha]			Powierzchnia obwodu po uwzględnieniu wyłączeń (użytkowa) [ha]				Powierzchnia gruntów leśnych z podziałem na gminy		Lesistość polny < 40% leśny > 40%	Kategoria obwodu
	całkowita	wylączona z obwodu	po uwzględnieniu wyłączeń (użytkowa)	powiat	pow. [ha]	gmina	pow. [ha]	gmina	pow. [ha]		
136	4793	1305	3488	bieruńsko-łędziński	8	Imielin	8	Imielin	7	37,28 polny	średni
				Jaworzno	3478	Jaworzno	3478	Jaworzno	1779		
				Mysłowice	2	Mysłowice	2	Mysłowice	1		
					<b>3488</b>		<b>3488</b>	<b>1787</b>			
137	9630	3350	6280	bieruńsko-łędziński	4819	Bieruń	902	Bieruń	178	25,58 polny	słaby
						Chelm Śląski	1524	Chelm Śląski	261		
						Imielin	1169	Imielin	624		
						Łęczyny	1225	Łęczyny	516		
				Jaworzno	405	Jaworzno	405	Jaworzno	311		
				Mysłowice	1056	Mysłowice	1056	Mysłowice	574		
					<b>6280</b>		<b>6280</b>	<b>2463</b>			
138	7141	1980	5161	bieruńsko-łędziński	948	Bieruń	72	Bieruń	22	43,00 leśny	bardzo dobry
						Bojszowy	1	Bojszowy	0		
						Łęczyny	875	Łęczyny	119		
				Katowice	1895	Katowice	1895	Katowice	1776		
				Mysłowice	431	Mysłowice	431	Mysłowice	344		
				Tychy	1887	Tychy	1887	Tychy	809		
					<b>5161</b>		<b>5161</b>	<b>3071</b>			
139	3027	233	2794	mikołowski	1143	Wyry	1143	Wyry	1001	77,63 leśny	dobry
				pszczyński	782	Kobiór	782	Kobiór	670		
				Tychy	869	Tychy	869	Tychy	679		
					<b>2794</b>		<b>2794</b>	<b>2350</b>			
140	9835	3849	5986	mikołowski	5566	Łaziska Górne	803	Łaziska Górne	387	27,63 polny	średni
						Mikołów	2515	Mikołów	997		
						Orzesze	803	Orzesze	661		
						Wyry	1445	Wyry	348		
				Tychy	420	Tychy	420	Tychy	325		
					<b>5986</b>		<b>5986</b>	<b>2717</b>			



Numer obwodu łowieckiego	Powierzchnia obwodu [ha]			Powierzchnia obwodu po uwzględnieniu wyłączeń (użytkowa) [ha]				Powierzchnia gruntów leśnych z podziałem na gminy		Lesistość polny < 40% leśny > 40%	Kategoria obwodu
	całkowita	wylączona z obwodu	po uwzględnieniu wyłączeń (użytkowa)	powiat	pow. [ha]	gmina	pow. [ha]	gmina	pow. [ha]		
141	5093	1741	3352	gliwicki	958	Gierałtowie	519	Gierałtowie	101	39,44 polny	średni
						Knurów	439	Knurów	404		
				mikołowski	1006	Mikołów	16	Mikołów	5		
						Ornontowice	770	Ornontowice	437		
						Orzesze	220	Orzesze	234		
				rybnicki	1388	Czerwionka-Leszczyny	1388	Czerwionka-Leszczyny	828		
				<b>3352</b>		<b>3352</b>		<b>2009</b>			
142	10118	2579	7539	gliwicki	2503	Knurów	161	Knurów	144	49,19 leśny	bardzo dobry
						Pilchowice	2342	Pilchowice	1037		
				rybnicki	1991	Czerwionka-Leszczyny	1991	Czerwionka-Leszczyny	1358		
				Rybnik	3045	Rybnik	3045	Rybnik	2438		
				<b>7539</b>		<b>7539</b>		<b>4977</b>			
143	4609	406	4203	raciborski	4047	Kuźnia Raciborska	3348	Kuźnia Raciborska	2988	81,07 leśny	bardzo dobry
						Nędza	699	Nędza	618		
				rybnicki	37	Lyski	37	Lyski	23		
				Rybnik	119	Rybnik	119	Rybnik	108		
				<b>4203</b>		<b>4203</b>		<b>3737</b>			
144	5743	804	4939	raciborski	4939	Kuźnia Raciborska	2581	Kuźnia Raciborska	1281	52,82 leśny	bardzo dobry
						Nędza	2358	Nędza	1752		
					<b>4939</b>		<b>4939</b>		<b>3033</b>		
145	5981	1622	4359	bieruńsko-łędziński	4011	Bieruń	1461	Bieruń	630	25,20 polny	dobry
						Bojszowy	2550	Bojszowy	809		
				pszczyński	348	Miedźna	283	Miedźna	14		
						Pszczyna	65	Pszczyna	46		
							<b>4359</b>		<b>4359</b>		



Numer obwodu łowieckiego	Powierzchnia obwodu [ha]			Powierzchnia obwodu po uwzględnieniu wyłączeń (użytkowa) [ha]				Powierzchnia gruntów leśnych z podziałem na gminy		Lesistość polny < 40% leśny > 40%	Kategoria obwodu
	całkowita	wylączona z obwodu	po uwzględnieniu wyłączeń (użytkowa)	powiat	pow. [ha]	gmina	pow. [ha]	gmina	pow. [ha]		
146	6030	160	5870	bieruńsko-łędziński	230	Bojszowy	230	Bojszowy	148	85,57 leśny	bardzo dobry
				pszczyński	5300	Kobiór	1685	Kobiór	1583		
						Miedźna	732	Miedźna	679		
						Pszczyna	2883	Pszczyna	2680		
				Tychy	340	Tychy	340	Tychy	69		
				<b>5870</b>		<b>5870</b>		<b>5159</b>			
147	6481	406	6075	mikołowski	701	Orzesze	596	Orzesze	547	87,43 leśny	bardzo dobry
				pszczyński	5373	Wyry	105	Wyry	15		
						Kobiór	1953	Kobiór	1790		
						Pszczyna	1446	Pszczyna	1325		
						Suszec	1974	Suszec	1989		
Tychy	1	Tychy	1	Tychy	0						
				<b>6075</b>		<b>6075</b>		<b>5666</b>			
148	7037	1632	5405	mikołowski	3918	Orzesze	3906	Orzesze	2395	42,67 leśny	bardzo dobry
				pszczyński	909	Wyry	12	Wyry	0		
						Kobiór	10	Kobiór	1		
				rybnicki	93	Czerwionka-Leszczyny	93	Czerwionka-Leszczyny	87		
				Żory	485	Żory	485	Żory	311		
				<b>5405</b>		<b>5405</b>		<b>3003</b>			
149	6377	1709	4668	mikołowski	436	Orzesze	436	Orzesze	352	40,36 leśny	bardzo dobry
				rybnicki	3401	Czerwionka-Leszczyny	3401	Czerwionka-Leszczyny	1447		
				Rybnik	831	Rybnik	831	Rybnik	776		
				<b>4668</b>		<b>4668</b>		<b>2574</b>			



Numer obwodu łowieckiego	Powierzchnia obwodu [ha]			Powierzchnia obwodu po uwzględnieniu wyłączeń (użytkowa) [ha]				Powierzchnia gruntów leśnych z podziałem na gminy		Lesistość polny < 40% leśny > 40%	Kategoria obwodu
	całkowita	wyłączona z obwodu	po uwzględnieniu wyłączeń (użytkowa)	powiat	pow. [ha]	gmina	pow. [ha]	gmina	pow. [ha]		
150	6504	2726	3778	raciborski	76	Kuźnia Raciborska	76	Kuźnia Raciborska	76	34,38 polny	średni
				rybnicki	2367	Gaszowice	577	Gaszowice	76		
						Jejkowice	442	Jejkowice	214		
						Lyski	1348	Lyski	1067		
				Rybnik	1304	Rybnik	1304	Rybnik	796		
				wodziszawski	31	Rydułtowy	31	Rydułtowy	8		
				<b>3778</b>		<b>3778</b>		<b>2236</b>			
151	6834	1655	5179	raciborski	1504	Kornowac	1050	Kornowac	305	28,54 polny	średni
						Nędza	91	Nędza	63		
						Racibórz	363	Racibórz	245		
				rybnicki	3643	Gaszowice	388	Gaszowice	43		
						Lyski	3255	Lyski	1287		
				wodziszawski	32	Rydułtowy	32	Rydułtowy	8		
				<b>5179</b>		<b>5179</b>		<b>1951</b>			
152	4065	1435	2630	raciborski	2535	Nędza	1420	Nędza	431	15,17 polny	bardzo słaby
						Racibórz	1025	Racibórz	134		
				rybnicki	185	Lyski	185	Lyski	52		
					<b>2630</b>		<b>2630</b>		<b>617</b>		
153	7278	717	6561	raciborski	6561	Nędza	5	Nędza	0	8,35 polny	bardzo słaby
						Pietrowice Wielkie	307	Pietrowice Wielkie	20		
						Racibórz	928	Racibórz	25		
						Rudnik	5321	Rudnik	562		
					<b>6561</b>		<b>6561</b>		<b>607</b>		
154	3780	203	3577	raciborski	3577	Pietrowice Wielkie	2073	Pietrowice Wielkie	187	6,59 polny	bardzo słaby
						Rudnik	1504	Rudnik	62		
					<b>3577</b>		<b>3577</b>		<b>249</b>		



Numer obwodu łowieckiego	Powierzchnia obwodu [ha]			Powierzchnia obwodu po uwzględnieniu wyłączeń (użytkowa) [ha]				Powierzchnia gruntów leśnych z podziałem na gminy		Lesistość polny < 40% leśny > 40%	Kategoria obwodu
	całkowita	wylączona z obwodu	po uwzględnieniu wyłączeń (użytkowa)	powiat	pow. [ha]	gmina	pow. [ha]	gmina	pow. [ha]		
155	3900	950	2950	bielski	8	Bestwina	4	Bestwina	0	7,79 polny	słaby
						Wilamowice	4	Wilamowice	0		
				bieruńsko-lędziński	2	Bojszowy	2	Bojszowy	0		
				pszczyński	2940	Miedźna	2933	Miedźna	298		
						Pszczyna	7	Pszczyna	6		
			<b>2950</b>		<b>2950</b>		<b>304</b>				
156	5851	2359	3492	bielski	45	Bestwina	15	Bestwina	3	11,02 polny	słaby
						Czechowice-Dziedzice	30	Czechowice-Dziedzice	6		
				pszczyński	3447	Goczałkowice-Zdrój	999	Goczałkowice-Zdrój	188		
						Miedźna	49	Miedźna	11		
						Pszczyna	2399	Pszczyna	437		
			<b>3492</b>		<b>3492</b>		<b>645</b>				
157	5926	1792	4134	pszczyński	4134	Goczałkowice-Zdrój	40	Goczałkowice-Zdrój	12	13,00 polny	bardzo słaby
						Pszczyna	3380	Pszczyna	506		
						Suszec	714	Suszec	252		
			<b>4134</b>		<b>4134</b>		<b>771</b>				
158	3647	464	3183	cieszyński	6	Strumień	6	Strumień	6	11,16 polny	bardzo słaby
				pszczyński	3177	Goczałkowice-Zdrój	39	Goczałkowice-Zdrój	1		
						Pawłowice	84	Pawłowice	41		
						Pszczyna	2677	Pszczyna	354		
						Suszec	377	Suszec	5		
			<b>3183</b>		<b>3183</b>		<b>407</b>				
159	6008	1278	4730	pszczyński	3495	Pawłowice	1107	Pawłowice	60	18,00 polny	dobry
						Pszczyna	335	Pszczyna	9		
						Suszec	2053	Suszec	324		
				Żory	1235	Żory	688				
			<b>4730</b>		<b>4730</b>		<b>1082</b>				



Numer obwodu łowieckiego	Powierzchnia obwodu [ha]			Powierzchnia obwodu po uwzględnieniu wyłączeń (użytkowa) [ha]				Powierzchnia gruntów leśnych z podziałem na gminy		Lesistość polny < 40% leśny > 40%	Kategoria obwodu
	całkowita	wylączona z obwodu	po uwzględnieniu wyłączeń (użytkowa)	powiat	pow. [ha]	gmina	pow. [ha]	gmina	pow. [ha]		
160	8503	3433	5070	Jastrzębie-Zdrój	1994	Jastrzębie-Zdrój	1994	Jastrzębie-Zdrój	297	9,03 polny	bardzo słaby
				pszczyński	1546	Pawłowice	1546	Pawłowice	163		
				rybnicki	261	Świerklany	261	Świerklany	50		
				wodzisławski	465	Mszana	465	Mszana	95		
				Żory	804	Żory	804	Żory	164		
				<b>5070</b>		<b>5070</b>		<b>768</b>			
161	6380	2150	4230	mikołowski	386	Orzesze	386	Orzesze	364	45,54 leśny	średni
				rybnicki	1698	Czerwionka-Leszczyzny	1645	Czerwionka-Leszczyzny	1360		
						Świerklany	53	Świerklany	18		
				Rybnik	960	Rybnik	960	Rybnik	604		
				Żory	1186	Żory	1186	Żory	560		
					<b>4230</b>		<b>4230</b>		<b>2905</b>		
162	8387	3615	4772	rybnicki	878	Świerklany	878	Świerklany	485	24,61 polny	bardzo słaby
				Rybnik	1307	Rybnik	1307	Rybnik	733		
				wodzisławski	2587	Marklowice	836	Marklowice	155		
						Mszana	1138	Mszana	230		
						Radlin	127	Radlin	120		
						Wodzisław Śląski	486	Wodzisław Śląski	340		
				<b>4772</b>		<b>4772</b>		<b>2064</b>			



Numer obwodu łowieckiego	Powierzchnia obwodu [ha]			Powierzchnia obwodu po uwzględnieniu wyłączeń (użytkowa) [ha]				Powierzchnia gruntów leśnych z podziałem na gminy		Lesistość polny < 40% leśny > 40%	Kategoria obwodu
	całkowita	wylączona z obwodu	po uwzględnieniu wyłączeń (użytkowa)	powiat	pow. [ha]	gmina	pow. [ha]	gmina	pow. [ha]		
163	7543	5092	2451	raciborski	78	Kornowac	78	Kornowac	20	14,27 polny	bardzo słaby
				Rybnik	248	Rybnik	248	Rybnik	237		
				wodzisławski	2125	Lubomia	145	Lubomia	51		
						Pszów	945	Pszów	313		
						Radlin	149	Radlin	116		
						Rydułtowy	107	Rydułtowy	107		
						Wodzisław Śląski	779	Wodzisław Śląski	231		
			<b>2451</b>		<b>2451</b>		<b>1076</b>				
164	6172	1058	5114	raciborski	1846	Kornowac	913	Kornowac	163	15,65 polny	słaby
						Racibórz	934	Racibórz	183		
				wodzisławski	3268	Lubomia	2957	Lubomia	523		
						Pszów	310	Pszów	97		
							<b>5114</b>		<b>5114</b>		
165	13935	2153	11782	raciborski	11782	Krzanowice	4263	Krzanowice	59	1,66 polny	bardzo słaby
						Krzyżanowice	1962	Krzyżanowice	59		
						Pietrowice Wielkie	3754	Pietrowice Wielkie	80		
						Racibórz	1803	Racibórz	33		
			<b>11782</b>		<b>11782</b>		<b>231</b>				
166	2234	421	1813	bielski	1811	Bestwina	20	Bestwina	1	6,72 polny	bardzo słaby
						Wilamowice	1791	Wilamowice	150		
				pszczyński	2	Miedzna	2	Miedzna	0		
			<b>1813</b>		<b>1813</b>		<b>150</b>				



Numer obwodu łowieckiego	Powierzchnia obwodu [ha]			Powierzchnia obwodu po uwzględnieniu wyłączeń (użytkowa) [ha]				Powierzchnia gruntów leśnych z podziałem na gminy		Lesistość polny < 40% leśny > 40%	Kategoria obwodu
	całkowita	wylączona z obwodu	po uwzględnieniu wyłączeń (użytkowa)	powiat	pow. [ha]	gmina	pow. [ha]	gmina	pow. [ha]		
167	5990	2725	3265	bielski	3159	Bestwina	2549	Bestwina	475	10,8 polny	bardzo słaby
						Czechowice-Dziedzice	610	Czechowice-Dziedzice	148		
						Wilamowice	1	Wilamowice	0		
				Bielsko-Biała	73	Bielsko-Biała	73	Bielsko-Biała	22		
				pszczyński	33	Goczałkowice-Zdrój	1	Goczałkowice-Zdrój	0		
						Miedźna	16	Miedźna	1		
						Pszczyna	16	Pszczyna	0		
					<b>3265</b>		<b>3265</b>		<b>647</b>		
168	5444	1184	4260	bielski	3703	Czechowice-Dziedzice	3254	Czechowice-Dziedzice	1060	28,87 polny	słaby
						Jasienica	449	Jasienica	53		
				Bielsko-Biała	32	Bielsko-Biała	32	Bielsko-Biała	10		
				cieszyński	388	Chybie	388	Chybie	365		
				pszczyński	137	Goczałkowice-Zdrój	137	Goczałkowice-Zdrój	83		
					<b>4260</b>		<b>4260</b>		<b>1572</b>		
169	5830	1160	4670	cieszyński	4467	Chybie	1981	Chybie	495	17,71 polny	bardzo słaby
						Skoczów	1041	Skoczów	393		
						Strumień	1445	Strumień	78		
				pszczyński	203	Goczałkowice-Zdrój	203	Goczałkowice-Zdrój	66		
					<b>4670</b>		<b>4670</b>		<b>1032</b>		
170	4244	741	3503	cieszyński	1481	Strumień	1481	Strumień	395	16,83 polny	bardzo słaby
				pszczyński	2022	Goczałkowice-Zdrój	50	Goczałkowice-Zdrój	7		
						Pawłowice	1553	Pawłowice	307		
						Pszczyna	419	Pszczyna	5		
					<b>3503</b>		<b>3503</b>		<b>714</b>		



Numer obwodu łowieckiego	Powierzchnia obwodu [ha]			Powierzchnia obwodu po uwzględnieniu wyłączeń (użytkowa) [ha]				Powierzchnia gruntów leśnych z podziałem na gminy		Lesistość polny < 40% leśny > 40%	Kategoria obwodu
	całkowita	wylączona z obwodu	po uwzględnieniu wyłączeń (użytkowa)	powiat	pow. [ha]	gmina	pow. [ha]	gmina	pow. [ha]		
171	6263	1975	4288	cieszyński	688	Strumień	113	Strumień	44	18,35 polny	bardzo słaby
						Zebrzydowice	575	Zebrzydowice	202		
				Jastrzębie-Zdrój	1797	Jastrzębie-Zdrój	1797	Jastrzębie-Zdrój	510		
				pszczyński	1803	Pawłowice	1803	Pawłowice	393		
					<b>4288</b>		<b>4288</b>	<b>1149</b>			
172	4908	2122	2786	cieszyński	2	Zebrzydowice	2	Zebrzydowice	2	21,8 polny	bardzo słaby
						Jastrzębie-Zdrój	1003	Jastrzębie-Zdrój	522		
				wodzisławski	1781	Godów	1287	Godów	403		
						Mszana	494	Mszana	143		
					<b>2786</b>		<b>2786</b>	<b>1070</b>			
173	11366	3949	7417	wodzisławski	7417	Godów	1369	Godów	432	18,42 polny	bardzo słaby
						Gorzyce	4584	Gorzyce	1179		
						Lubomia	424	Lubomia	126		
						Mszana	9	Mszana	1		
						Wodzisław Śląski	1031	Wodzisław Śląski	356		
					<b>7417</b>		<b>7417</b>	<b>2094</b>			
174	4766	681	4085	raciborski	4085	Krzyżanowice	4085	Krzyżanowice	264	5,54 polny	bardzo słaby
					<b>4085</b>		<b>4085</b>	<b>264</b>			
175	3579	954	2625	bielski	2584	Bestwina	1	Bestwina	0	13,74 polny	bardzo słaby
						Kozy	49	Kozy	9		
						Wilamowice	2534	Wilamowice	453		
				Bielsko-Biała	41	Bielsko-Biała	30				
					<b>2625</b>		<b>2625</b>	<b>492</b>			



Numer obwodu łowieckiego	Powierzchnia obwodu [ha]			Powierzchnia obwodu po uwzględnieniu wyłączeń (użytkowa) [ha]				Powierzchnia gruntów leśnych z podziałem na gminy		Lesistość polny < 40% leśny > 40%	Kategoria obwodu
	całkowita	wyłączona z obwodu	po uwzględnieniu wyłączeń (użytkowa)	powiat	pow. [ha]	gmina	pow. [ha]	gmina	pow. [ha]		
176	4057	2394	1663	bielski	523	Bestwina	135	Bestwina	15	12,00 polny	bardzo słaby
						Czechowice-Dziedzice	5	Czechowice-Dziedzice	4		
						Kozy	383	Kozy	50		
				Bielsko-Biała	1140	Bielsko-Biała	418				
					<b>1663</b>		<b>1663</b>	<b>487</b>			
177	5993	3146	2847	bielski	227	Jasienica	197	Jasienica	48	41,74 leśny	słaby
						Jaworze	27	Jaworze	22		
						Wilkowice	4	Wilkowice	4		
				Bielsko-Biała	2620	Bielsko-Biała	2427				
					<b>2847</b>		<b>2847</b>	<b>2501</b>			
178	3849	1186	2663	bielski	2558	Czechowice-Dziedzice	128	Czechowice-Dziedzice	4	11,92 polny	bardzo słaby
						Jasienica	2430	Jasienica	415		
				Bielsko-Biała	105	Bielsko-Biała	40				
					<b>2663</b>		<b>2663</b>	<b>459</b>			
179	3891	758	3133	bielski	2729	Jasienica	2729	Jasienica	614	19,84 polny	bardzo słaby
				cieszyński	404	Chybie	50	Chybie	47		
						Skoczów	354	Skoczów	111		
					<b>3133</b>		<b>3133</b>	<b>772</b>			
180	4166	1525	2641	bielski	31	Jasienica	31	Jasienica	3	22,28 polny	bardzo słaby
				cieszyński	2610	Brenna	1057	Brenna	513		
						Skoczów	1200	Skoczów	360		
						Ustroń	353	Ustroń	52		
					<b>2641</b>		<b>2641</b>	<b>928</b>			



Numer obwodu łowieckiego	Powierzchnia obwodu [ha]			Powierzchnia obwodu po uwzględnieniu wyłączeń (użytkowa) [ha]				Powierzchnia gruntów leśnych z podziałem na gminy		Lesistość polny < 40% leśny > 40%	Kategoria obwodu
	całkowita	wylączona z obwodu	po uwzględnieniu wyłączeń (użytkowa)	powiat	pow. [ha]	gmina	pow. [ha]	gmina	pow. [ha]		
181	4092	828	3264	cieszyński	3264	Cieszyn	19	Cieszyn	3	13,59 polny	bardzo słaby
						Dębowiec	2335	Dębowiec	318		
						Goleszów	120	Goleszów	9		
						Skoczów	790	Skoczów	225		
					<b>3264</b>		<b>3264</b>	<b>556</b>			
182	5289	724	4565	cieszyński	4565	Dębowiec	569	Dębowiec	188	21,71 polny	bardzo słaby
						Hażlach	1034	Hażlach	190		
						Skoczów	517	Skoczów	25		
						Strumień	1790	Strumień	477		
						Zebrzydowice	655	Zebrzydowice	270		
					<b>4565</b>		<b>4565</b>	<b>1148</b>			
183	4342	1096	3246	cieszyński	3246	Cieszyn	649	Cieszyn	140	18,47 polny	bardzo słaby
						Dębowiec	640	Dębowiec	118		
						Goleszów	122	Goleszów	26		
						Hażlach	1835	Hażlach	518		
					<b>3246</b>		<b>3246</b>	<b>802</b>			
184	4505	1499	3006	cieszyński	3005	Cieszyn	264	Cieszyn	117	24,91 polny	bardzo słaby
						Hażlach	1000	Hażlach	286		
						Zebrzydowice	1741	Zebrzydowice	718		
				Jastrzębie-Zdrój	1	Jastrzębie-Zdrój	0				
					<b>3006</b>		<b>3006</b>	<b>1122</b>			
185	4901	912	3989	bielski	3848	Porąbka	3848	Porąbka	2855	60,98 leśny	słaby
				żywiecki	141	Czernichów	141	Czernichów	134		
					<b>3989</b>		<b>3989</b>	<b>2989</b>			
186	4850	946	3904	bielski	1218	Porąbka	1218	Porąbka	651	61,19 leśny	dobry
				żywiecki	2686	Czernichów	2686	Czernichów	2316		
					<b>3904</b>		<b>3904</b>	<b>2968</b>			



Numer obwodu łowieckiego	Powierzchnia obwodu [ha]			Powierzchnia obwodu po uwzględnieniu wyłączeń (użytkowa) [ha]				Powierzchnia gruntów leśnych z podziałem na gminy		Lesistość polny < 40% leśny > 40%	Kategoria obwodu
	całkowita	wylączona z obwodu	po uwzględnieniu wyłączeń (użytkowa)	powiat	pow. [ha]	gmina	pow. [ha]	gmina	pow. [ha]		
187	5327	2503	2823	bielski	2251	Buczkowice	24	Buczkowice	2	48,15 leśny	średni
						Kozy	1136	Kozy	1089		
						Wilkowice	1091	Wilkowice	824		
				Bielsko-Biała	508	Bielsko-Biała	508	Bielsko-Biała	618		
				żywiecki	64	Czernichów	18	Czernichów	15		
						Łodygowice	46	Łodygowice	17		
				<b>2823</b>		<b>2823</b>		<b>2565</b>			
188	8587	2396	6191	bielski	5706	Buczkowice	1024	Buczkowice	221	53,61 leśny	słaby
						Szczyrk	3424	Szczyrk	2829		
						Wilkowice	1258	Wilkowice	1067		
				Bielsko-Biała	444	Bielsko-Biała	444	Bielsko-Biała	482		
				żywiecki	41	Lipowa	41	Lipowa	4		
				<b>6191</b>		<b>6191</b>		<b>4603</b>			
189	3845	1694	2151	bielski	2130	Jasienica	810	Jasienica	506	43,29 leśny	słaby
						Jaworze	1320	Jaworze	1122		
				Bielsko-Biała	17	Bielsko-Biała	17	Bielsko-Biała	33		
				cieszyński	4	Brenna	4	Brenna	4		
				<b>2151</b>		<b>2151</b>		<b>1665</b>			
190	5543	604	4939	bielski	8	Jaworze	8	Jaworze	7	77,34 leśny	bardzo dobry
				cieszyński	4931	Brenna	4931	Brenna	4287		
					<b>4939</b>		<b>4939</b>		<b>4294</b>		
191	6798	1517	5281	cieszyński	5281	Brenna	2067	Brenna	1726	67,53 leśny	bardzo dobry
						Goleszów	1	Goleszów	0		
						Ustroń	3143	Ustroń	2796		
						Wisła	70	Wisła	68		
					<b>5281</b>		<b>5281</b>		<b>4591</b>		



Numer obwodu łowieckiego	Powierzchnia obwodu [ha]			Powierzchnia obwodu po uwzględnieniu wyłączeń (użytkowa) [ha]				Powierzchnia gruntów leśnych z podziałem na gminy		Lesistość polny < 40% leśny > 40%	Kategoria obwodu
	całkowita	wylączona z obwodu	po uwzględnieniu wyłączeń (użytkowa)	powiat	pow. [ha]	gmina	pow. [ha]	gmina	pow. [ha]		
192	4518	1698	2820	cieszyński	2820	Dębowiec	86	Dębowiec	5	14,28 polny	bardzo słaby
						Goeszów	2090	Goeszów	505		
						Skoczów	460	Skoczów	115		
						Ustroń	184	Ustroń	21		
					<b>2820</b>		<b>2820</b>	<b>645</b>			
193	4249	933	3316	cieszyński	3316	Cieszyn	209	Cieszyn	57	29,14 polny	średni
						Goeszów	2841	Goeszów	940		
						Ustroń	266	Ustroń	241		
					<b>3316</b>		<b>3316</b>	<b>1238</b>			
194	5558	273	5285	żywiecki	5285	Gilowice	306	Gilowice	273	84,76 leśny	dobry
						Łękawica	2857	Łękawica	2511		
						Ślemień	2122	Ślemień	1927		
					<b>5285</b>		<b>5285</b>	<b>4711</b>			
195	5799	1645	4154	żywiecki	4154	Czernichów	1141	Czernichów	1004	46,25 leśny	słaby
						Gilowice	341	Gilowice	143		
						Łękawica	633	Łękawica	440		
						Świnna	288	Świnna	110		
						Żywiec	1751	Żywiec	985		
					<b>4154</b>		<b>4154</b>	<b>2682</b>			
196	7509	2645	4864	bielski	63	Buczkowice	19	Buczkowice	2	22,73 polny	słaby
						Wilkowice	44	Wilkowice	28		
				żywiecki	4801	Czernichów	489	Czernichów	427		
						Lipowa	1227	Lipowa	113		
						Łodygowice	2095	Łodygowice	1020		
						Radziechowy-Wieprz	589	Radziechowy-Wieprz	43		
						Żywiec	400	Żywiec	74		
					<b>4864</b>		<b>4864</b>	<b>1707</b>			



Numer obwodu łowieckiego	Powierzchnia obwodu [ha]			Powierzchnia obwodu po uwzględnieniu wyłączeń (użytkowa) [ha]				Powierzchnia gruntów leśnych z podziałem na gminy		Lesistość polny < 40% leśny > 40%	Kategoria obwodu
	całkowita	wylączona z obwodu	po uwzględnieniu wyłączeń (użytkowa)	powiat	pow. [ha]	gmina	pow. [ha]	gmina	pow. [ha]		
197	5079	873	4206	żywiecki	4206	Gilowice	1570	Gilowice	490	32,66 polny	średni
						Łękawica	311	Łękawica	39		
						Ślemień	2007	Ślemień	998		
						Świnna	318	Świnna	132		
					<b>4206</b>		<b>4206</b>	<b>1659</b>			
198	7056	665	6391	żywiecki	6391	Jeleśnia	3227	Jeleśnia	2023	59,01 leśny	średni
						Koszarawa	2362	Koszarawa	1604		
						Świnna	802	Świnna	536		
					<b>6391</b>		<b>6391</b>	<b>4164</b>			
199	4876	862	4014	żywiecki	4014	Jeleśnia	682	Jeleśnia	400	45,65 leśny	średni
						Radziechowy-Wieprz	842	Radziechowy-Wieprz	334		
						Świnna	1899	Świnna	1209		
						Żywiec	590	Żywiec	284		
					<b>4014</b>		<b>4014</b>	<b>2226</b>			
200	6338	644	5694	bielski	4	Buczkowice	4	Buczkowice	0	67,37 leśny	dobry
				żywiecki	5690	Lipowa	3627	Lipowa	3023		
						Radziechowy-Wieprz	1976	Radziechowy-Wieprz	1203		
						Węgierska Górka	87	Węgierska Górka	44		
					<b>5694</b>		<b>5694</b>	<b>4270</b>			
201	6186	809	5377	cieszyński	5377	Istebna	19	Istebna	19	83,47 leśny	średni
						Wisła	5358	Wisła	5144		
					<b>5377</b>		<b>5377</b>	<b>5163</b>			
202	4861	651	4210	cieszyński	4210	Ustroń	102	Ustroń	70	70,28 leśny	słaby
						Wisła	4108	Wisła	3347		
					<b>4210</b>		<b>4210</b>	<b>3416</b>			
203	5054	273	4781	żywiecki	4781	Jeleśnia	4205	Jeleśnia	3035	68,31 leśny	średni
						Koszarawa	576	Koszarawa	417		
					<b>4781</b>		<b>4781</b>	<b>3452</b>			



Numer obwodu lowieckiego	Powierzchnia obwodu [ha]			Powierzchnia obwodu po uwzględnieniu wyłączeń (użytkowa) [ha]				Powierzchnia gruntów leśnych z podziałem na gminy		Lesistość polny < 40% leśny > 40%	Kategoria obwodu
	całkowita	wylączona z obwodu	po uwzględnieniu wyłączeń (użytkowa)	powiat	pow. [ha]	gmina	pow. [ha]	gmina	pow. [ha]		
204	8248	665	7583	żywiecki	7583	Jeleśnia	7583	Jeleśnia	5853	70,97 leśny	średni
					<b>7583</b>		<b>7583</b>		<b>5854</b>		
205	5983	1094	4889	żywiecki	4889	Radziechowy-Wieprz	1728	Radziechowy-Wieprz	1290	62,55 leśny	średni
						Węgierska Górka	3161	Węgierska Górka	2452		
					<b>4889</b>		<b>4889</b>		<b>3742</b>		
206	7656	758	6898	żywiecki	6898	Milówka	3450	Milówka	2370	62,07 leśny	dobry
						Rajcza	1353	Rajcza	1052		
						Ujsoły	44	Ujsoły	20		
						Węgierska Górka	2051	Węgierska Górka	1310		
					<b>6898</b>		<b>6898</b>		<b>4752</b>		
207	6225	506	5719	cieszyński	43	Istebna	43	Istebna	15	68,16 leśny	dobry
				żywiecki	5676	Milówka	4167	Milówka	3049		
						Radziechowy-Wieprz	326	Radziechowy-Wieprz	322		
						Węgierska Górka	1183	Węgierska Górka	856		
					<b>5719</b>		<b>5719</b>		<b>4243</b>		
208	5046	655	4391	cieszyński	4391	Istebna	4391	Istebna	3420	67,77 leśny	slaby
					<b>4391</b>		<b>4391</b>		<b>3420</b>		
209	3236	477	2759	cieszyński	2759	Istebna	2759	Istebna	1632	50,45 leśny	średni
					<b>2759</b>		<b>2759</b>		<b>1632</b>		



Numer obwodu łowieckiego	Powierzchnia obwodu [ha]			Powierzchnia obwodu po uwzględnieniu wyłączeń (użytkowa) [ha]				Powierzchnia gruntów leśnych z podziałem na gminy		Lesistość polny < 40% leśny > 40%	Kategoria obwodu
	całkowita	wylączona z obwodu	po uwzględnieniu wyłączeń (użytkowa)	powiat	pow. [ha]	gmina	pow. [ha]	gmina	pow. [ha]		
210	4164	467	3697	cieszyński	49	Istebna	49	Istebna	12	53,75 leśny	dobry
				żywiecki	3649	Milówka	1262	Milówka	734		
						Rajcza	2386	Rajcza	1492		
					<b>3697</b>		<b>3697</b>		<b>2238</b>		
211	2841	163	2678	żywiecki	2678	Rajcza	2678	Rajcza	1964	69,14 leśny	bardzo dobry
					<b>2678</b>		<b>2678</b>		<b>1964</b>		
212	4228	201	4027	żywiecki	4027	Ujsoły	4027	Ujsoły	3296	77,96 leśny	średni
					<b>4027</b>		<b>4027</b>		<b>3296</b>		
213	2803	133	2670	żywiecki	2670	Ujsoły	2670	Ujsoły	2196	78,33 leśny	dobry
					<b>2670</b>		<b>2670</b>		<b>2196</b>		
214	10084	619	9465	żywiecki	9465	Milówka	16	Milówka	8	78,96 leśny	dobry
						Rajcza	5782	Rajcza	4915		
						Ujsoły	3667	Ujsoły	3039		
					<b>9465</b>		<b>9465</b>		<b>7962</b>		



Załącznik Nr 4 do uchwały Nr VI/39/13/2021

Sejmiku Województwa Śląskiego

z dnia 13 grudnia 2021 r.

**Rozstrzygnięcie o sposobie rozpatrzenia uwag do projektu uchwały  
Sejmiku Województwa Śląskiego w sprawie podziału województwa śląskiego  
na obwody łowieckie oraz zaliczenia obwodów łowieckich do kategorii,  
nieuwzględnionych przez Marszałka Województwa Śląskiego**

**Konsultacje 04.11.2021 r. – 24.11.2021 r.**

<i>Lp.</i>	<i>Wnioskodawca</i>	<i>Numer obwodu łowieckiego</i>	<i>Uwaga</i>	<i>Rozstrzygnięcie Sejmiku Województwa Śląskiego</i>	<i>Uzasadnienie</i>
1.	Osoby fizyczne	72	Wyłączenie z obwodu łowieckiego działek w miejscowości Wierzbie (Gudlina), gm. Koszęcin.	Uwaga nieuwzględniona	Uwaga nieuwzględniona z uwagi na brak przesłanek określonych w art. 27 ust. 12 Prawa łowieckiego
2.	Urząd Miejski Szczekociny	63/50	Zmiana przebiegu granicy obwodów łowieckich wnioskowana przez Urząd Miejski.	Uwaga nieuwzględniona	Obwieszczenie dotyczyło wniosków i uwag właścicieli nieruchomości, a nie uwag przesłanych przez urząd, co do przebiegu granic obwodów. Uwaga nieuwzględniona z uwagi na brak przesłanek określonych w art. 27 ust. 9 Prawa łowieckiego
3.	Koło Łowieckie „Kozioł”	136	Uwaga dotycząca zmiany przebiegu granic obwodów łowieckich nr 136	Uwaga nieuwzględniona	Obwieszczenie dotyczyło wniosków i uwag właścicieli nieruchomości, a nie uwag przesłanych przez urząd, co do przebiegu granic obwodów. Uwaga nieuwzględniona z uwagi na brak przesłanek określonych w art. 27 ust. 9 Prawa łowieckiego