



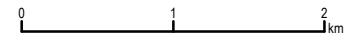




CZĘSTOCHOWA

-  granica obwodu łowieckiego
-  teren wyłączony
-  granica miasta
-  granica rezerwatu przyrody



 Śląskie.

 Wojewódzki Ośrodek Dokumentacji Geodezyjnej i Kartograficznej w Katowicach  
Jednostka organizacyjna: Samorządu Województwa Śląskiego

Podkład mapowy wykonany na podstawie bazy danych obiektów topograficznych (BDOT10k)