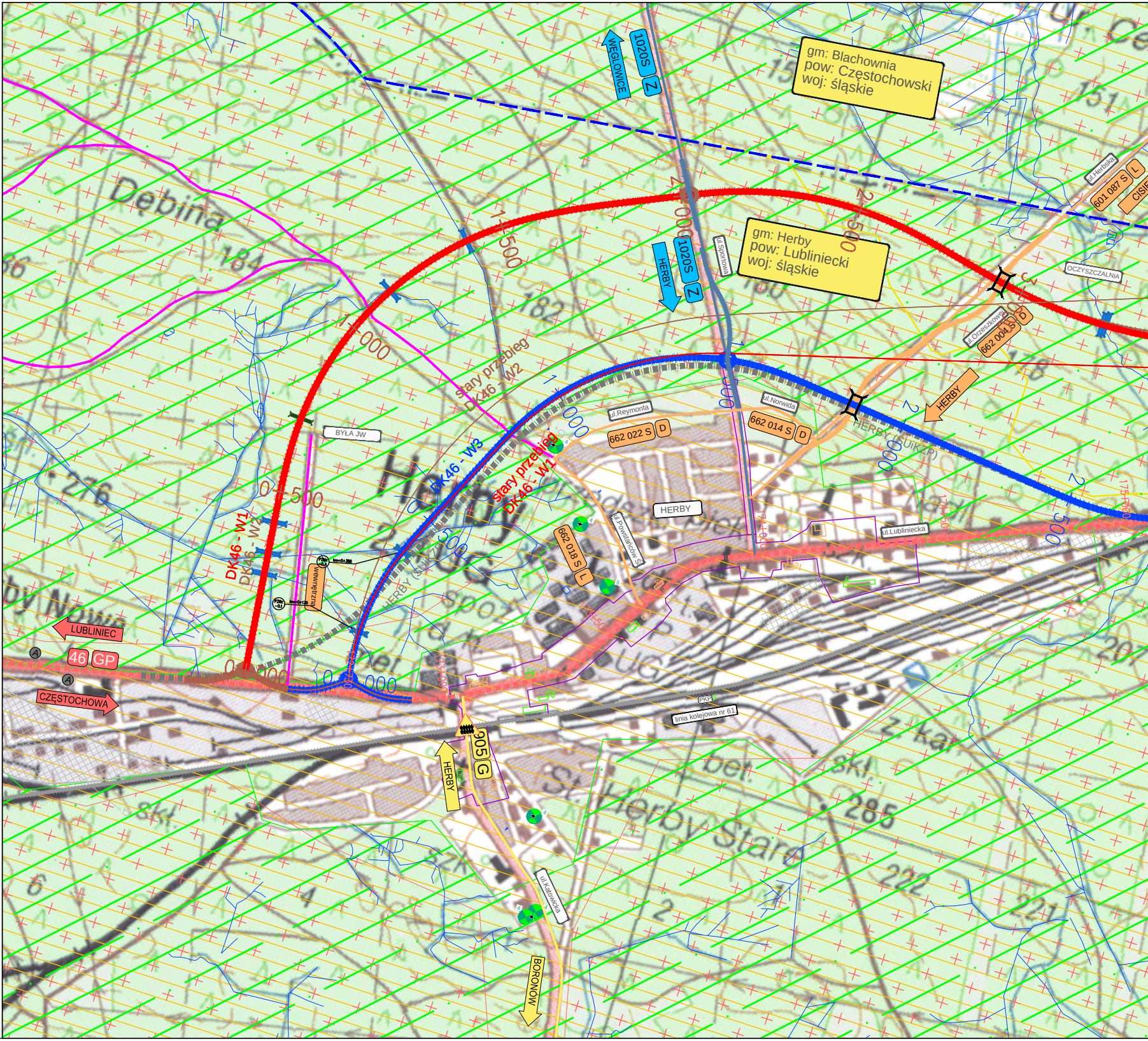
gm: Blachownia
pow: Częstochowski
woj: śląskie
gm: Herby
pow: Lubliniecki
woj: śląskie
1020S Z
WĘGLOWICE
1020S Z
HERBY
ul.Sportowa
ul.Herbska
601 087 S L
OCZYSZCZALNIA
ul.Orzeszkowej
662 004 S D
HERBY
ul.Norwida
662 014 S D
ul.Reymonta
662 022 S D
BYŁA JW
stary przebieg DK46 - W2
DK46 - W3
stary przebieg DK46 - W1
DK46 - W1
DK46 - W2
HERBY (SUIKZP)
HERBY
ul.Powstańców Śl.
662 018 S L
ul.Lubliniecka
wewnętrzna
LUBLINIEC
46 GP
CZĘSTOCHOWA
PKP
linia kolejowa nr 61
905 G
HERBY
ul.Katowicka
BORONÓW
0+000
0+500
1+000
1+500
2+000
2+500
Dębina
Herby
St. Herby Stare

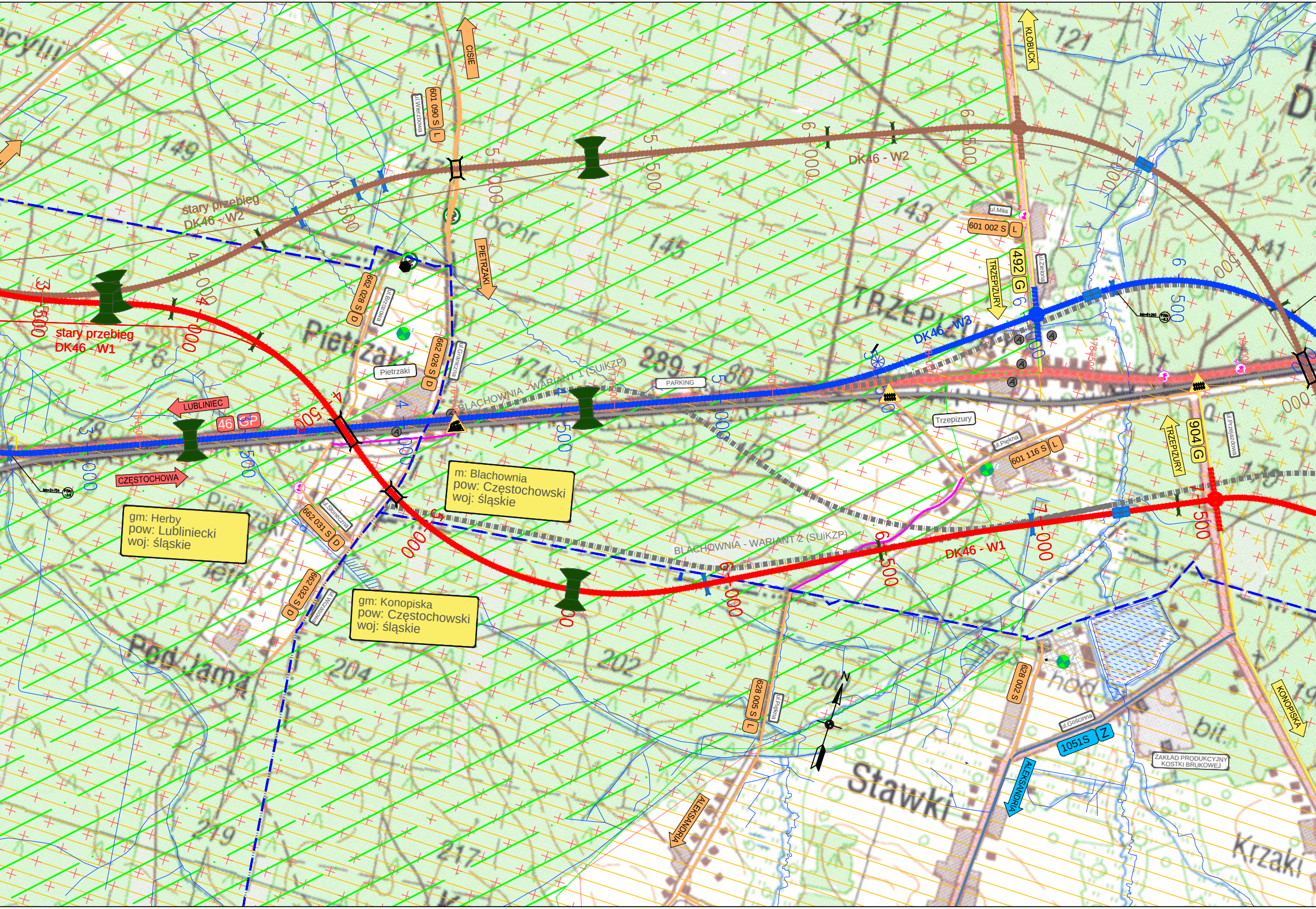
DK46 - W1
DK46 - W2
DK46 - W3
stary przebieg DK46 - W1
stary przebieg DK46 - W2
BLACHOWNIA - WARIANT 1 (SUiKZP)
BLACHOWNIA - WARIANT 2 (SUiKZP)
gm: Herby
pow: Lubliniecki
woj: śląskie
m: Blachownia
pow: Częstochowski
woj: śląskie
gm: Konopiska
pow: Częstochowski
woj: śląskie
CISIE
KŁOBUCK
PIETRZAKI
TRZEPIZURY
LUBLINIEC
CZĘSTOCHOWA
KONOPISKA
ALEKSANDRIA
46 GP
492 G
904 G
601 090 S L
601 002 S L
601 116 S L
662 028 S D
662 026 S D
662 031 S D
662 032 S D
628 005 S L
628 002 S
1051S Z
ul.Wierzbowa
ul.Miła
ul.Zielona
ul.Brzozowa
ul.Graniczna
ul.Słoneczna
ul.Wrzosowa
ul.Piękna
ul.Przejazdowa
ul.Gościnna
Pietrzaki
Trzepizury
PARKING
ZAKŁAD PRODUKCYJNY KOSTKI BRUKOWEJ
Pietrzaki
TRZEPIZURY
Stawki
Krzaki
Pod Jamą
3+500
4+000
4+500
5+000
5+500
6+000
6+500
7+000
7+500
N

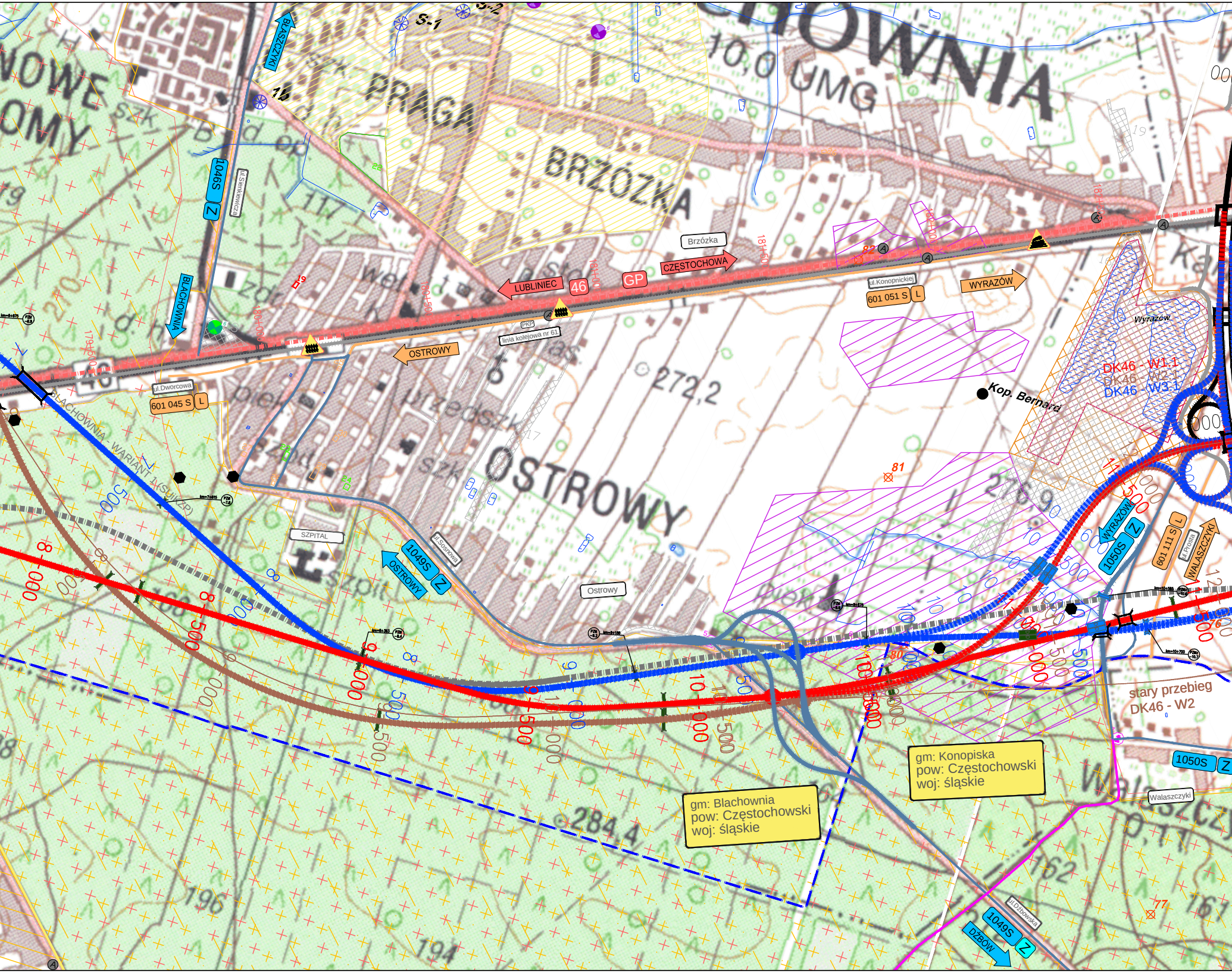

BLACHOWNIA
NOWE
DOMY
PRAGA
BRZÓZKA
OSTROWY
10,0 UMG
BLASZCZYKI
BLACHOWNIA
1046S Z
ul.Sienkiewicza
Brzózka
CZĘSTOCHOWA
LUBLINIEC
46
GP
PKP
linia kolejowa nr 61
OSTROWY
ul.Dworcowa
601 045 S L
ul.Konopnickiej
601 051 S L
WYRAZÓW
Wyrazów
DK46 W1.1
DK46 W2.1
DK46 W3.1
Kop. Bernard
272,2
276,9
SZPITAL
Ostrowy
1049S Z
OSTROWY
ul.Sosnowa
WYRAZÓW
1050S Z
601 111 S L
ul.Prosta
WALASZCZYKI
BLACHOWNIA - WARIANT 1 (SUiKZP)
8+000
8+500
9+000
9+500
10+000
10+500
stary przebieg
DK46 - W2
1050S Z
Walaszczyki
gm: Blachownia
pow: Częstochowski
woj: śląskie
gm: Konopiska
pow: Częstochowski
woj: śląskie
284,4
ul.Dźbowska
1049S Z
DŹBÓW
81
80
77
S-1
S-2
1b
19

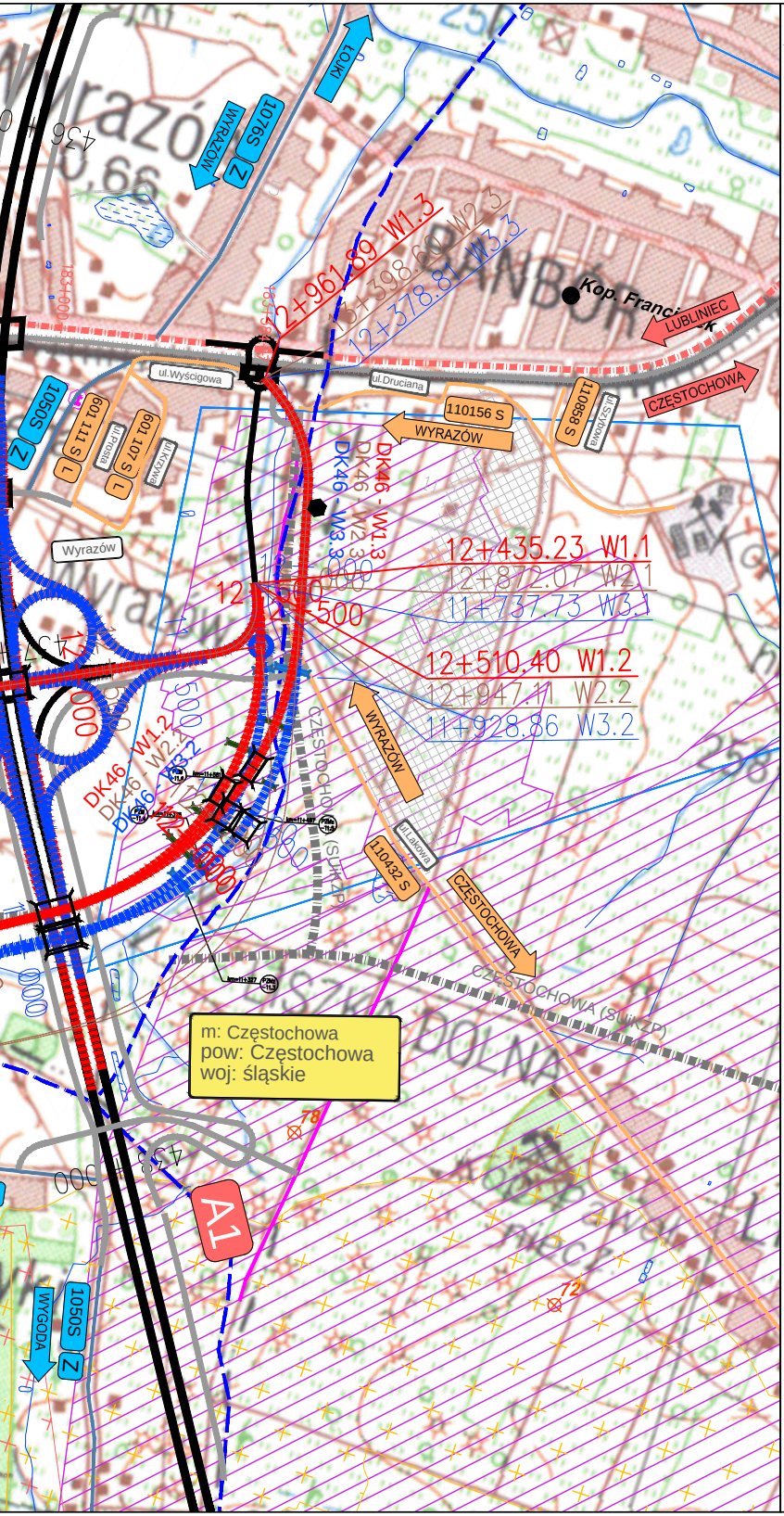
Wyrazów
10765 Z
WYRAZÓW
LOKI
12+961.89 W1.3
13+398.60 W2.3
12+378.81 W3.3
Kop. Franci k
LUBLINIEC
CZĘSTOCHOWA
ul.Wyścigowa
ul.Druciana
110156 S
WYRAZÓW
11085 S
ul.Szynowa
1050S
Z
601 111 S
L
ul.Prosta
601 107 S
L
ul.Krzywa
Wyrazów
DK46-W1.3
DK46-W2.3
DK46-W3.3
12+435.23 W1.1
12+872.07 W2.1
11+737.73 W3.1
12+510.40 W1.2
12+947.11 W2.2
11+928.86 W3.2
WYRAZÓW
CZĘSTOCHOWA (SUiKZP)
DK46-W1.2
DK46-W2.2
DK46-W3.2
110432 S
ul.Łąkowa
CZĘSTOCHOWA
CZĘSTOCHOWA (SUiKZP)
DOLNA
m: Częstochowa
pow: Częstochowa
woj: śląskie
78
72
A1
1050S
Z
WYGODA

OZNACZENIA:

- granice administracyjne gmin
- drogi krajowe
- A1 – numer autostrady klasa drogi A
- 46 – numer drogi krajowej
- GP – klasa drogi krajowej
- drogi wojewódzkie
- 904 – numer drogi wojewódzkiej
- G – klasa drogi wojewódzkiej
- drogi powiatowe
- 1050S – numer drogi powiatowej
- Z – klasa drogi powiatowej
- drogi gminne
- 601 111 S – numer drogi gminnej
- L – klasa drogi gminnej
- drogi wewnętrzne
- Ⓐ – istniejący przystanek komunikacji autobusowej
- ▨ – zakres wydanych decyzji o środowiskowych uwarunkowaniach
- ⬢ – zinwentaryzowane "dzikie" składowiska śmieci

Projektowane elementy

- ⌧ – projektowany obiekt inżynierski

Projektowana lokalizacja przejść dla zwierząt

- PH – przepust hydrologiczny
- PZMz – przejście dla małych zwierząt zespolone z ciekiem
- PZM – przejście dla małych zwierząt
- PZGd – przejście górne dla dużych zwierząt
- PZDd – przejście dolne dla dużych zwierząt
- PZDdz – przejście dolne dla dużych zwierząt zespolone z ciekiem

Wywiad górniczy dotyczący lokalizacji kopalń rud żelaza działających w XX wieku zgodnie z pismem Starosty Częstochowskiego nr OŚ.641.2.2021-VI.B1, Kon.-1 z dnia 08.06.2021 r.:

⊗ 68	symbol kopalni wraz z numerem
59	Kopalnia "Kąty I, II, III, i IV" (1920–1937)
60	Kopalnia "Emil" (1929–1932)
63	Kopalnia "Marianna" (1919–1942)
65(64)	Kopalnia "Loluchna" (około 1938)
67	Kopalnia "Paweł I" (lata 30)
68	Kopalnia "Paweł II" (lata 30)
69	Kopalnia "Paweł III" (lata 30)
70	Kopalnia "Paweł IV" (1935–1945)
71	Kopalnia "Paweł V" (1943–1960)
72	Kopalnia "Paweł VI" (1948–1960)
73	Kopalnia "Paweł" ("Paweł V i Paweł VI"), (1952–1960)
76	Kopalnia "Aleksander I" (Dźbów) (1918–1931)
77	Kopalnia "Aleksander II" (Dźbów) (1918–1931)
78	Kopalnia "Aleksander III" (Dźbów) (1935–1936)
79	Kopalnia "Karol" (1943–1951)
80	Kopalnia "Bernard" (Wieloszybikowa) (1928–1931)
81	Kopalnia "Bernard" (1930–1938)
82	Kopalnia "Brzózka" (1939–1943)
83	Kopalnia "Jan" (1907–kilka lat)
85	Kopalnia "Anna" (brak danych)
87	Kopalnia "Jerzy" (stara) (1937–1944)
88	Kopalnia "Jerzy" (nowa) (lata 1951–1975)

Wywiad górniczy dotyczący lokalizacji zakładów górniczych zgodnie z pismem Wyższego Urzędu Górniczego nr L.dz. 19143/06/2021 z dnia 28.06.2021 r.:

- ● Kop. Bernard – orientacyjna lokalizacja zakładów górniczych
- zlikwidowane granice OG kopalń rud żelaza
- czynne granice OG i TG
- ▨ – obrys dokonanej eksploatacji

Wywiad górniczy dotyczący lokalizacji zakładów górniczych zgodnie z pismem Marszałka Województwa Śląskiego nr OS-AD-UI.706.161.2021 OS-AD-UI.KW-00286/21 z dnia 14.07.2021 r.:

- S-2 – ujęcie wody podziemnej

Lokalizacja poniższych elementów została wyznaczona na podstawie interpolacji udostępnionych danych wywiadu górniczego:

- ▨ – granica złoża kruszyw naturalnych
- ▨ – obrysy złóż

INWESTOR

GENERALNA DYREKCJA DRÓG KRAJOWYCH I AUTOSTRAD
Oddział w Katowicach
40-017 KATOWICE ul. Myśliwska 5

GDDKiA

PROJEKTANT

TRAKT sp. z o.o. sp.k.
40-159 Katowice, ul. Jesionowa 9a
tel: (0-32) 228-12-70, fax: (0-32) 220-70-04
trakt@trakt.eu

TRAKT sp. z o.o.
40-159 Katowice, ul. Jesionowa 9a
tel: (0-32) 228-12-70, fax: (0-32) 220-70-04
trakt@trakt.eu

ZADANIE

Budowa obwodnicy Blachowni i Herb
w ciągu drogi krajowej nr 46

NAZWA OPRACOWANIA

TOM A CZĘŚĆ OGÓLNA
TOM A II. CZĘŚĆ RYSUNKOWA

TYTUŁ RYSUNKU

PLAN ORIENTACYJNY

FUNKCJA	IMIĘ I NAZWISKO	BRANŻA	NUMER UPRAWNIEŃ	PODPIS
Projektant	mgr inż. Marek Stalmach	drogi	157/98	
Sprawdzający	mgr inż. Marcin Machura	drogi	SLK/2586/POOD/09	Machura
Projektant	mgr inż. Tomasz Sendal	mosty	SLK/3424/POOM/10	
Sprawdzający	mgr inż. Anna Mossakowska-Seles	mosty	SLK/2792/PWOM/09	

NR UMOWY	SKALA	DATA	STADIUM	BRANŻA	NR RYS.
818/21	1:10000	MAJ 2022	STEŚ ETAP I	OGÓLNA	00.01 1.2-01